



Regione Autonoma della Sardegna

COMUNE DI FONNI

Provincia di Nuoro



TABELLE UNITA' EDILIZIE SubZona 5 Pupuai

ELABORATO ADEGUATO ALLE PRESCRIZIONI R.A.S.

Data _____

Adozione: _____ Consiglio Comunale n°61 del 22/12/2010

Adozione Definitiva: _____ Consiglio Comunale n°17 del 04/04/2011

Approvazione R.A.S.: _____ Det. D.G./P. Urbanistica n. 1184 del 05/04/2013

Approvazione: _____ Consiglio Comunale n. 36 del 05/11/2013

Pubblicazione B.U.R.A.S.: _____

TAVOLA :

A.3.5

SCALA :

IL SINDACO

Dott. Stefano Coinu

UFFICIO TECNICO

Geom. Mario Demartis
Ing. Giuseppe Busia

PROGETTAZIONE: Ing. Peppino Mureddu

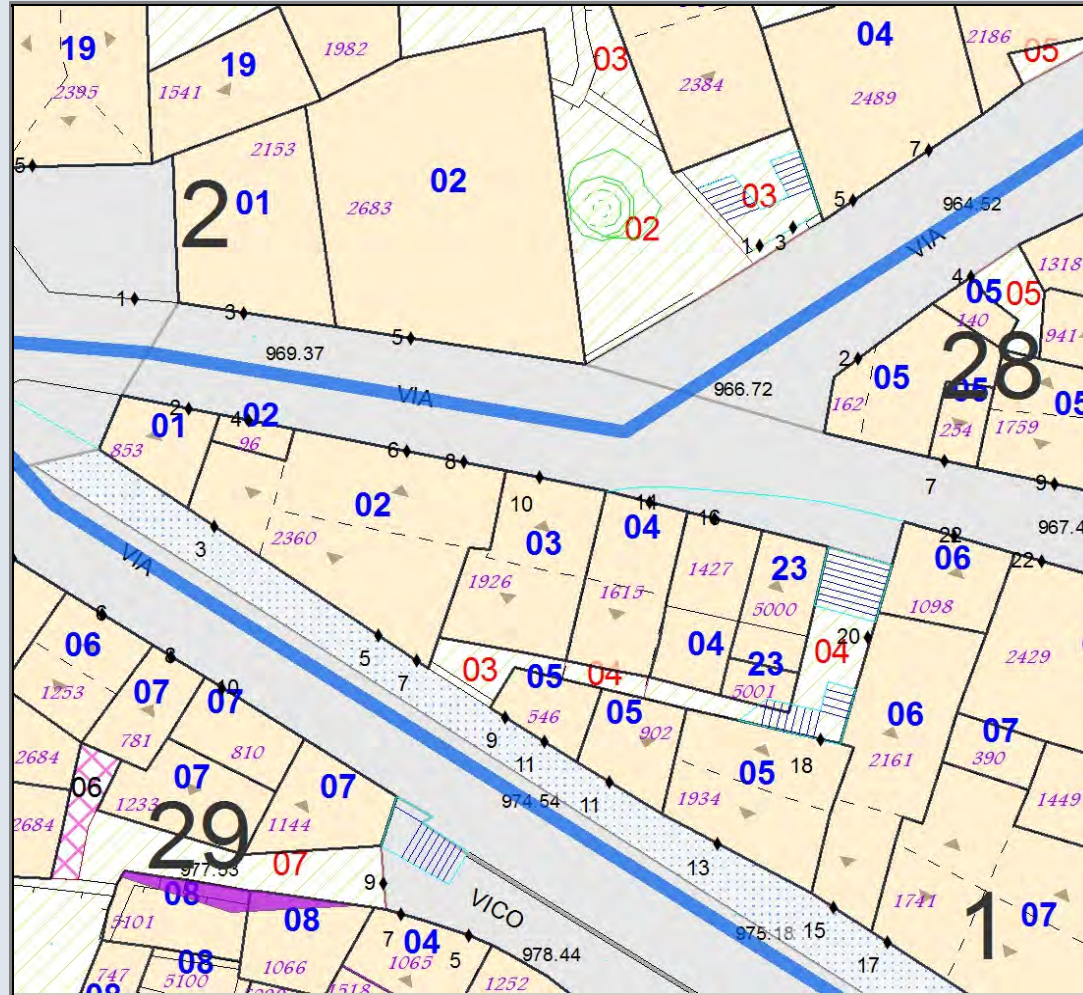
COLLABORAZIONI: Ing. Mario Mureddu
Ing. Elia Mureddu
Ing. Antonio Angioi
Geom. Salvatore Marceddu
Geom. Carlo Marceddu

Ing. Maurizio Manias
Ing. Carlo Atzeni
Geom. Aldo Scintu
Arch. Anna Rosa Cidda

A050101	Stato Attuale	Progetto
Superficie Coperta mq:	21,80	21,80
Pertinenza scoperta mq:	0,00	0,00
H1 Monte m:	5,70	5,7
H2 Valle m:	6,95	6,95
Superficie Totale mq:	21,80	21,80
Incremento Superficie mq:		0,00
Incremento Volume mc:		0,00
Volume Piano Terra mc:	43,60	65,40
Volume Totale mc:	151,51	151,51
Indice Fabbricazione mc/mq:	6,95	6,95
Indice Copertura mq/mq:	1,00	1,00
Sup. Residenziale:	0,00	0,00
Sup. Commerciale:	0,00	0,00
Sup. garage:	0,00	0,00
Altre Sup.non Residenziali:	43,60	43,60
Piani Monte:	1	1
Piani Valle:	2	2
Di cui Piani Seminterrati:	1	1
Di cui Piani Mansarda:	0	0
Strutture Verticali - finiture	Pietre	
Strutture Verticali - materiali	Legno	
Strutture Orizzontali - materiali	Non Finito	
Infissi	Misto	
Tipo Copertura	Falda Unica	
Manto Copertura	Pannelli	
Colore Pareti		
Tipologia:	Contigua	Contigua
Stato Conservaz.Complessivo	Mediocre	
Dest. Uso Prevalente:	Deposito-Mag	
Dest. Uso PT. Monte:	Deposito-Mag	
Dest. Uso PT. Valle:	Deposito-Mag	
Utilizzo	Disabitato	
N. Alloggi:	0	0
N. Vani:	2	2
Altezza Vani	Adeguate	
N. Famiglie:	0	0
N. Abitanti:	0	0
Titolo:	Proprietà	
Proprietà:	Privata	
Elementi Identitari Superstiti	I	I

COD_UE	A050101	Zona	A	CM	cm	SubZona	pupuai	Isolato	1	Unità Edilizia	1
Mappali	Foglio Catastale			Età		1931 - 1950					
Via	VIA UMBERTO I				n. c.		SPAZIO PUBBLICO				
Via	VIA MONSIG. ZUNNUI				n. c.		2				

CLASSE E TIPO U.U
A2
MOD. INTERVENTO
RET




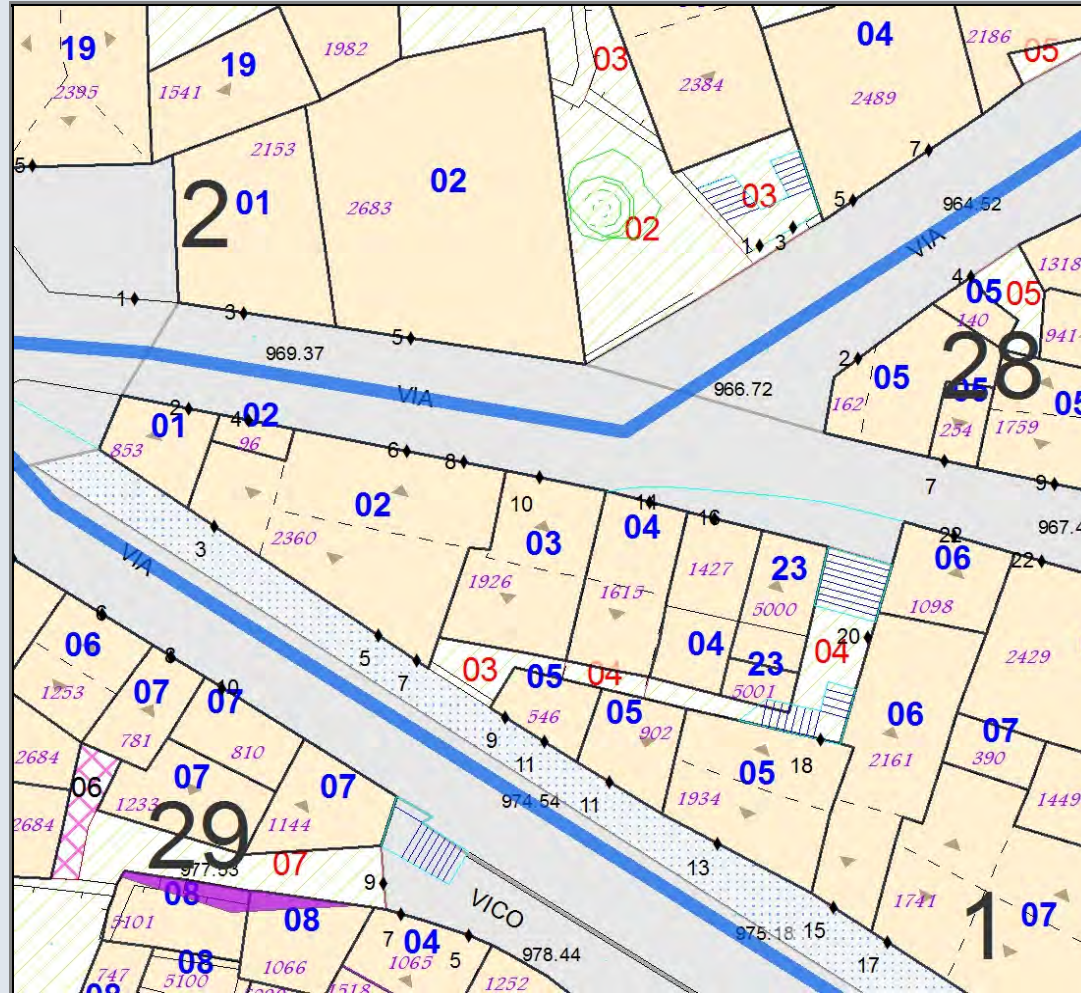
MODALITA' DI INTERVENTO-PRESCRIZIONI-VINCOLI

Restauro tipologico. Sostituzione della serranda metallica con un serramento in legno. Sostituzione dei pannelli con manto di copertura in coppi laterizi.

A050102	Stato Attuale	Progetto
Superficie Coperta mq:	121,40	121,40
Pertinenza scoperta mq:	0,00	0,00
H1 Monte m:	7,35	7,35
H2 Valle m:	11,45	11,45
Superficie Totale mq:	121,40	121,40
Incremento Superficie mq:		0,00
Incremento Volume mc:		0,00
Volume Piano Terra mc:	364,20	364,20
Volume Totale mc:	1 376,38	1 376,38
Indice Fabbricazione mc/mq:	11,34	11,34
Indice Copertura mq/mq:	1,00	1,00
Sup. Residenziale:	364,20	364,20
Sup. Commerciale:	0,00	0,00
Sup. garage:	40,00	40,00
Altre Sup. non Residenziali:	81,40	81,40
Piani Monte:	3	3
Piani Valle:	4	4
Di cui Piani Seminterrati:	1	1
Di cui Piani Mansarda:	0	0
Strutture Verticali - finiture	Miste	
Strutture Verticali - materiali	Latero-Cemen	
Strutture Orizzontali - materiali	Non Finito	
Infissi	Misto	
Tipo Copertura	Falde	
Manto Copertura	Misto	
Colore Pareti		
Tipologia:	Contigua	Contigua
Stato Conservaz. Complessivo	Sufficiente	
Dest. Uso Prevalente:	Residenza	
Dest. Uso PT. Monte:	Residenza	
Dest. Uso PT. Valle:	Deposito-Mag	
Utilizzo	Abitato	
N. Alloggi:	3	3
N. Vani:	21	21
Altezza Vani	Adeguata	
N. Famiglie:	3	3
N. Abitanti:	7	7
Titolo:	Proprietà	
Proprietà:	Privata	
Elementi Identitari Superstiti		

COD_UE	A050102	Zona	A	CM	cm	SubZona	pupuai	Isolato	1	Unità Edilizia	2
Mappali	Foglio Catastale		Età		> 1975						
Via	VIA MONSIG. ZUNNU I				n. c.	4-8		SPAZIO PUBBLICO			
Via	VIA UMBERTO I				n. c.	3-5					

CLASSE E TIPO U.U
B2b
MOD. INTERVENTO
COA

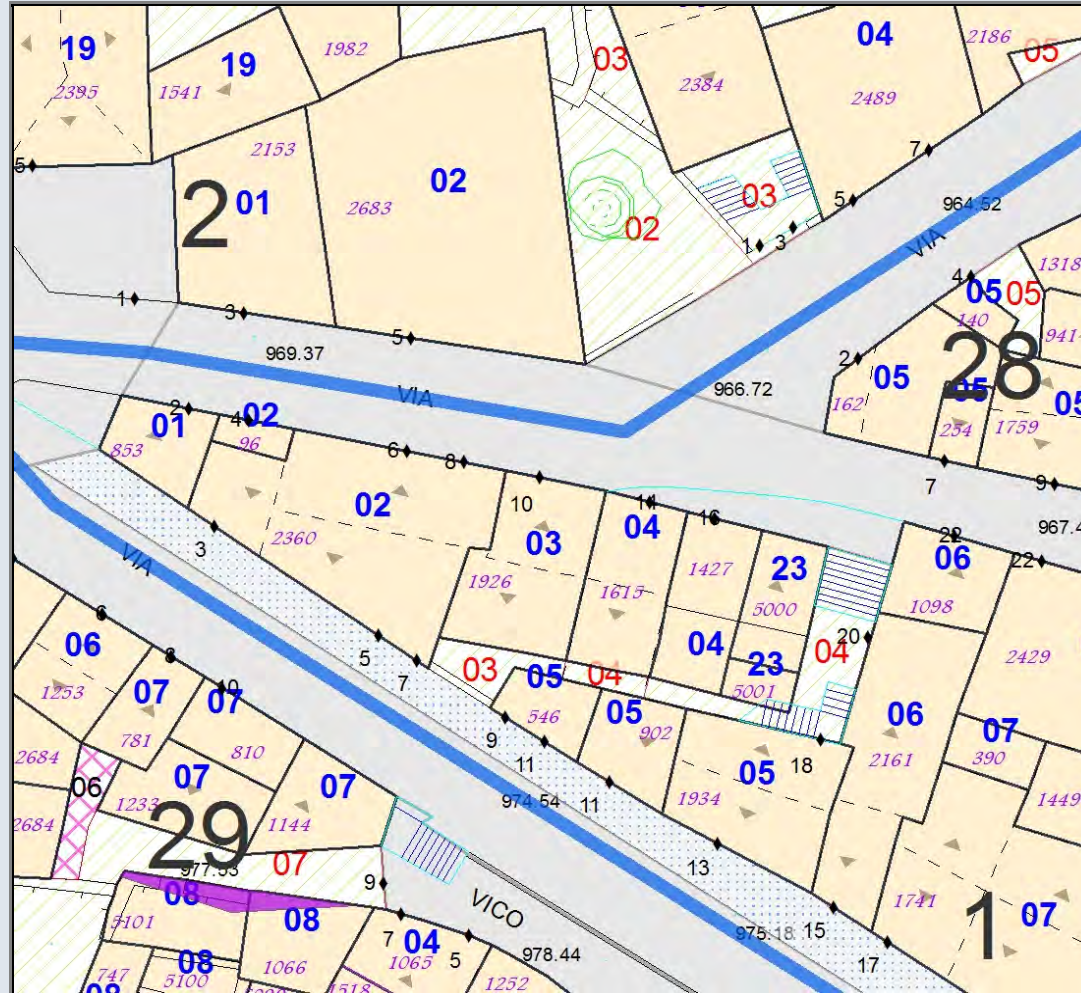


MODALITA' DI INTERVENTO-PRESCRIZIONI-VINCOLI
 Completamento tipo A. Rimozione della copertura in eternit e sostituzione con manto in coppi laterizi. Completamento intonaci e tinteggiature esterne. Completamento finiture interne dell'ultimo piano.

A050103	Stato Attuale	Progetto
Superficie Coperta mq:	54,32	54,32
Pertinenza scoperta mq:	12,48	12,48
H1 Monte m:	0,00	5,5
H2 Valle m:	6,00	9,5
Superficie Totale mq:	66,80	66,80
Incremento Superficie mq:		0,00
Incremento Volume mc:		295,00
Volume Piano Terra mc:	325,91	217,27
Volume Totale mc:	325,91	620,91
Indice Fabbricazione mc/mq:	4,88	9,30
Indice Copertura mq/mq:	0,81	0,81
Sup. Residenziale:	0,00	108,00
Sup. Commerciale:	0,00	0,00
Sup. garage:	54,32	54,32
Altre Sup.non Residenziali:	0,00	0,00
Piani Monte:	0	2
Piani Valle:	1	3
Di cui Piani Seminterrati:	1	1
Di cui Piani Mansarda:	0	0
Strutture Verticali - finiture	Miste	
Strutture Verticali - materiali	Latero-Cemen	
Strutture Orizzontali - materiali	Non Finito	
Infissi	Ferro	Legno
Tipo Copertura	Falda Unica	Falda Doppia
Manto Copertura	Pannelli	Coppi
Colore Pareti		
Tipologia:	Contigua	Contigua
Stato Conservaz. Complessivo	Mediocre	
Dest. Uso Prevalente:	Garage	
Dest. Uso PT. Monte:	Garage	
Dest. Uso PT. Valle:	Garage	
Utilizzo	Saltuario	
N. Alloggi:	0	1
N. Vani:	2	11
Altezza Vani	Adeguate	
N. Famiglie:	0	1
N. Abitanti:	0	3
Titolo:	Proprietà	
Proprietà:	Privata	
Elementi Identitari Superstiti		

COD_UE	A050103	Zona	A	CM	cm	SubZona	pupuai	Isolato	1	Unità Edilizia	3
Mappali	Foglio Catastale			Età		1961-1975					
Via	VIA UMBERTO I				n. c.	SPAZIO PUBBLICO					
Via	VIA MONSIG. ZUNNUI				n. c.	10					

CLASSE E TIPO U.U
B3
MOD. INTERVENTO
COB

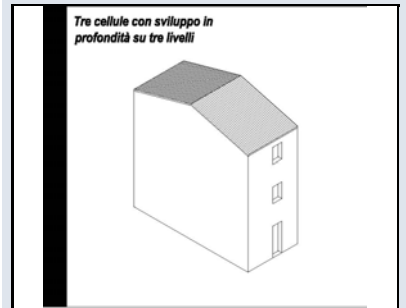
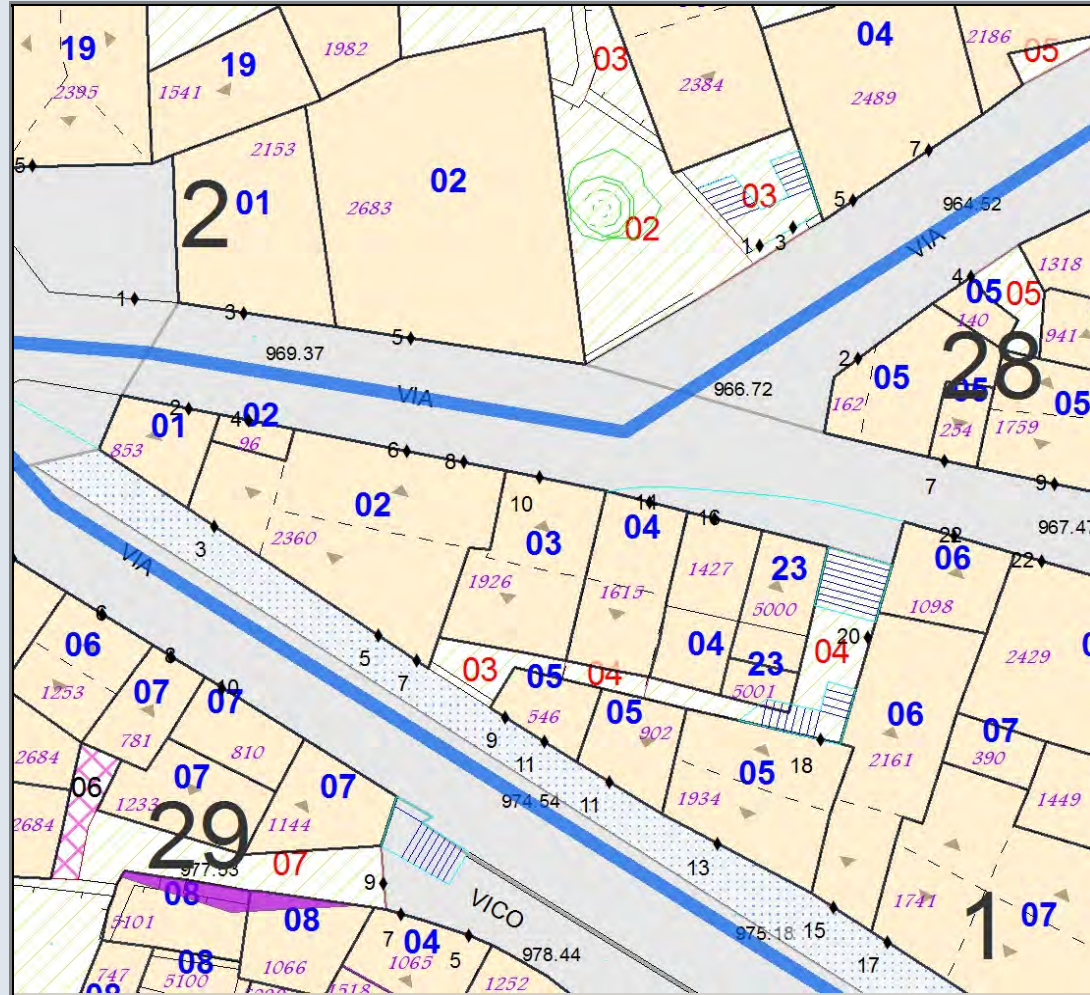


MODALITA' DI INTERVENTO-PRESCRIZIONI-VINCOLI
 Completamento di Tipo B. Costruzione del piano primo e secondo con altezza massima sulla Via Zunnui di 9,50 mt a monte (su via Umberto) di 5,50 mt. Incremento di volume non maggiore di 295 mc. Copertura a falda doppia con gronda sulle due vie e manto in coppi laterizi.

A050104	Stato Attuale	Progetto
Superficie Coperta mq:	74,28	74,28
Pertinenza scoperta mq:	43,95	43,95
H1 Monte m:	3,00	3
H2 Valle m:	6,20	6,2
Superficie Totale mq:	118,23	118,23
Incremento Superficie mq:		0,00
Incremento Volume mc:		0,00
Volume Piano Terra mc:	222,84	222,84
Volume Totale mc:	460,53	460,53
Indice Fabbricazione mc/mq:	3,90	3,90
Indice Copertura mq/mq:	0,63	0,63
Sup. Residenziale:	148,56	148,56
Sup. Commerciale:	0,00	0,00
Sup. garage:	0,00	0,00
Altre Sup.non Residenziali:	0,00	0,00
Piani Monte:	1	1
Piani Valle:	2	2
Di cui Piani Seminterrati:	1	1
Di cui Piani Mansarda:	0	0
Strutture Verticali - finiture	Pietre	
Strutture Verticali - materiali	Misto	
Strutture Orizzontali - materiali	Misto	
Infissi	Legno	
Tipo Copertura	Piana	
Manto Copertura	Misto	
Colore Pareti		
Tipologia:	Contigua	Contigua
Stato Conservaz.Complexivo	Scarso	
Dest. Uso Prevalente:	Residenza	
Dest. Uso PT. Monte:	Residenza	
Dest. Uso PT. Valle:	Residenza	
Utilizzo	Disabitato	
N. Alloggi:	1	1
N. Vani:	8	8
Altezza Vani	Adeguate	
N. Famiglie:	0	0
N. Abitanti:	0	0
Titolo:	Proprietà	
Proprietà:	Privata	
Elementi Identitari Superstiti	I	I

COD_UE	A050104	Zona	A	CM	cm	SubZona	pupuai	Isolato	1	Unità Edilizia	4
Mappali	Foglio Catastale			Età		1931 - 1950					
Via	VIA MONSIG. ZUNNU				n. c.	14-16		SPAZIO PUBBLICO			

CLASSE E TIPO U.U
B1
MOD. INTERVENTO
RIS

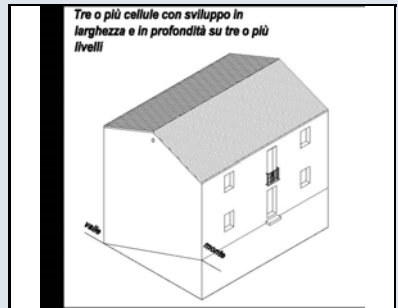

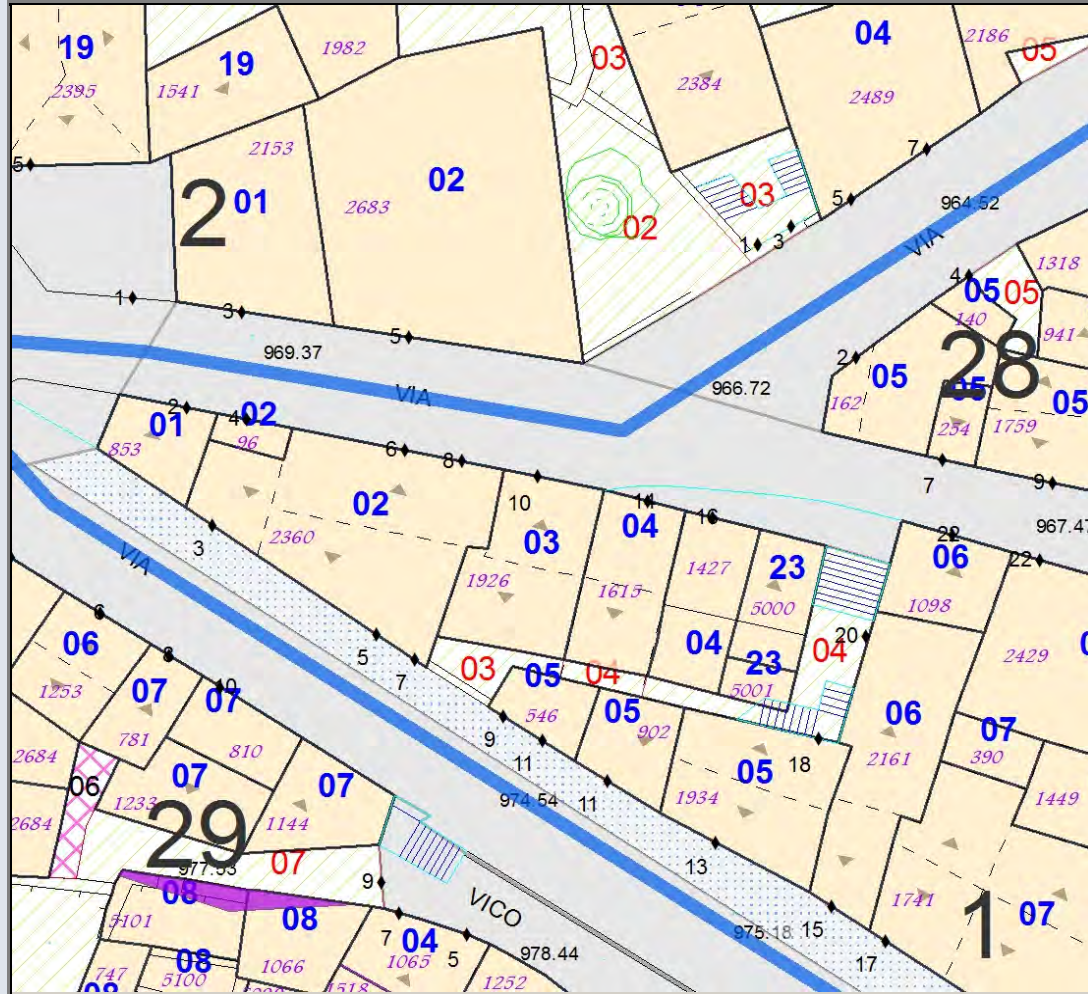


MODALITA' DI INTERVENTO-PRESCRIZIONI-VINCOLI
 Ristrutturazione edilizia. Costruzione del sottotetto sulla uv 1615 con gronda allineata alla uv 1427. Copertura a falda doppiae manto di copertura in coppi laterizi

A050105	Stato Attuale	Progetto
Superficie Coperta mq:	97,67	97,67
Pertinenza scoperta mq:	0,00	0,00
H1 Monte m:	5,85	5,85
H2 Valle m:	10,40	10,4
Superficie Totale mq:	97,67	97,67
Incremento Superficie mq:		0,00
Incremento Volume mc:		0,00
Volume Piano Terra mc:	293,00	293,00
Volume Totale mc:	925,18	925,18
Indice Fabbricazione mc/mq:	9,47	9,47
Indice Copertura mq/mq:	1,00	1,00
Sup. Residenziale:	141,33	141,33
Sup. Commerciale:	0,00	0,00
Sup. garage:	0,00	0,00
Altre Sup.non Residenziali:	135,67	135,67
Piani Monte:	2	2
Piani Valle:	3	3
Di cui Piani Seminterrati:	1	1
Di cui Piani Mansarda:	0	0
Strutture Verticali - finiture	Pietre	
Strutture Verticali - materiali	Misto	
Strutture Orizzontali - materiali	Misto	
Infissi	Misto	
Tipo Copertura	Falde	
Manto Copertura	Coppi	
Colore Pareti		
Tipologia:	Contigua	Contigua
Stato Conservaz.Complexivo	Mediocre	
Dest. Uso Prevalente:	Residenza	
Dest. Uso PT. Monte:	Residenza	
Dest. Uso PT. Valle:	Deposito-Mag	
Utilizzo	Disabitato	
N. Alloggi:	1	1
N. Vani:	12	12
Altezza Vani	Adeguate	
N. Famiglie:	0	0
N. Abitanti:	0	0
Titolo:	Proprietà	
Proprietà:	Privata	
Elementi Identitari Superstiti	I	I

COD_UE	A050105	Zona	A	CM	cm	SubZona	pupuai	Isolato	1	Unità Edilizia	5
Mappali	Foglio Catastale			Età		1901 - 1930					
Via	VIA MONSIG. ZUNNU I				n. c.	18		SPAZIO PUBBLICO			
Via	VIA UMBERTO I				n. c.	9-13					

CLASSE E TIPO U.U
A3
MOD. INTERVENTO
RER

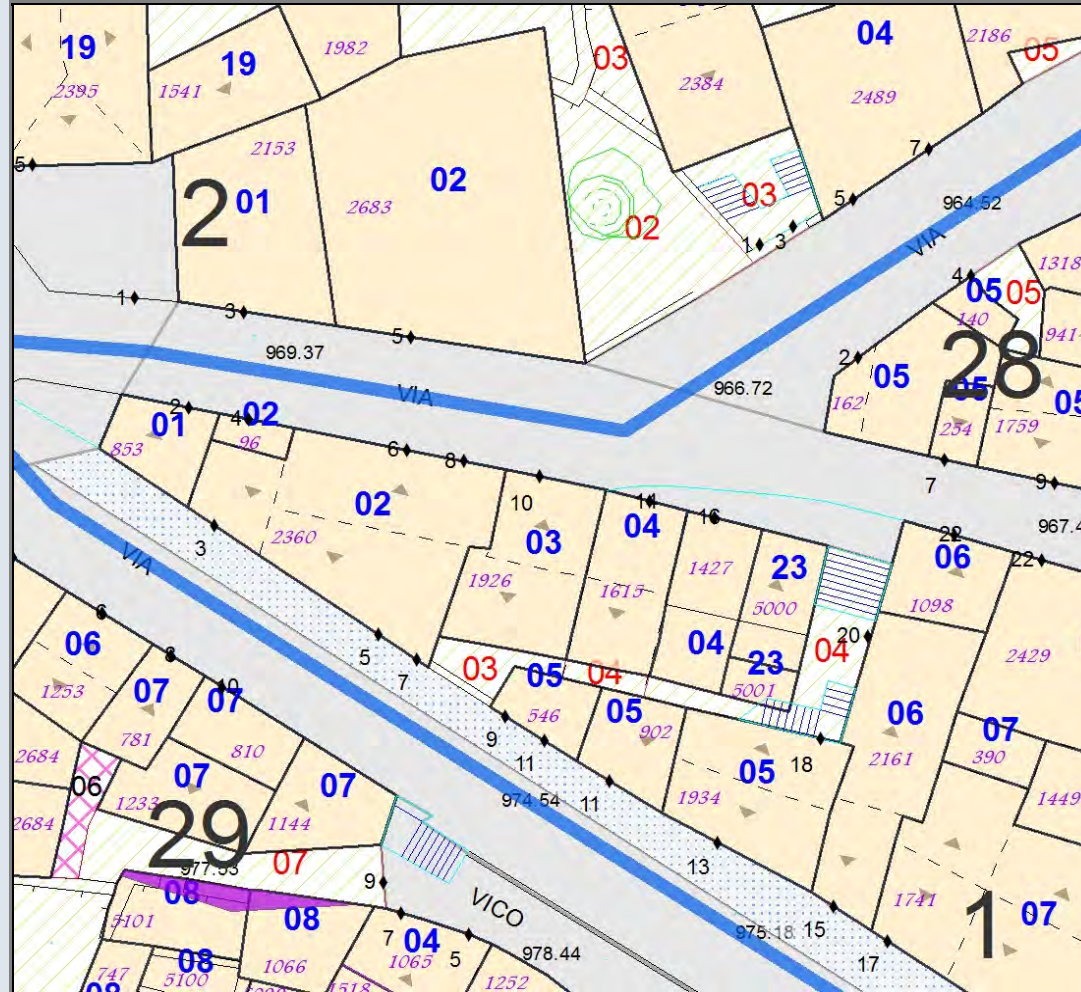


MODALITA' DI INTERVENTO-PRESCRIZIONI-VINCOLI
 Restauro e ristrutturazione . Incremento di volume non maggiore di 45,00 mc della U.V. 546 con altezza massima sulla via Umberto di 6,00 mt. Copertura a falda unica con gronda sulla via Umberto allineata alla gronda esistente. Manto copertura in coppi laterizi.

A050106	Stato Attuale	Progetto
Superficie Coperta mq:	101,54	101,54
Pertinenza scoperta mq:	0,00	0,00
H1 Monte m:	6,20	6,2
H2 Valle m:	11,00	11
Superficie Totale mq:	101,54	101,54
Incremento Superficie mq:		0,00
Incremento Volume mc:		0,00
Volume Piano Terra mc:	304,63	304,63
Volume Totale mc:	761,13	761,13
Indice Fabbricazione mc/mq:	7,50	7,50
Indice Copertura mq/mq:	1,00	1,00
Sup. Residenziale:	285,17	285,17
Sup. Commerciale:	0,00	0,00
Sup. garage:	40,00	40,00
Altre Sup.non Residenziali:	81,00	81,00
Piani Monte:	2	2
Piani Valle:	4	4
Di cui Piani Seminterrati:	2	2
Di cui Piani Mansarda:	0	0
Strutture Verticali - finiture	Blocchicls	
Strutture Verticali - materiali	Latero-Cemen	
Strutture Orizzontali - materiali	Intonaco	
Infissi	Misto	
Tipo Copertura	Falde	
Manto Copertura	Coppi	
Colore Pareti		
Tipologia:	Contigua	Contigua
Stato Conservaz.Complexivo	Sufficiente	
Dest. Uso Prevalente:	Residenza	
Dest. Uso PT. Monte:	Residenza	
Dest. Uso PT. Valle:	Garage-Depos	
Utilizzo	Abitato	
N. Alloggi:	1	1
N. Vani:	17	17
Altezza Vani	Adeguata	
N. Famiglie:	0	0
N. Abitanti:	0	0
Titolo:	Proprietà	
Proprietà:	Privata	
Elementi Identitari Superstiti		

COD_UE	A050106	Zona	A	CM	cm	SubZona	pupuai	Isolato	1	Unità Edilizia	6
Mappali	Foglio Catastale			Età		> 1975					
Via	VIA UMBERTO I				n. c.	15		SPAZIO PUBBLICO			
Via	VIA MONSIG. ZUNNUI				n. c.	22					

CLASSE E TIPO U.U
B2b
MOD. INTERVENTO
COA




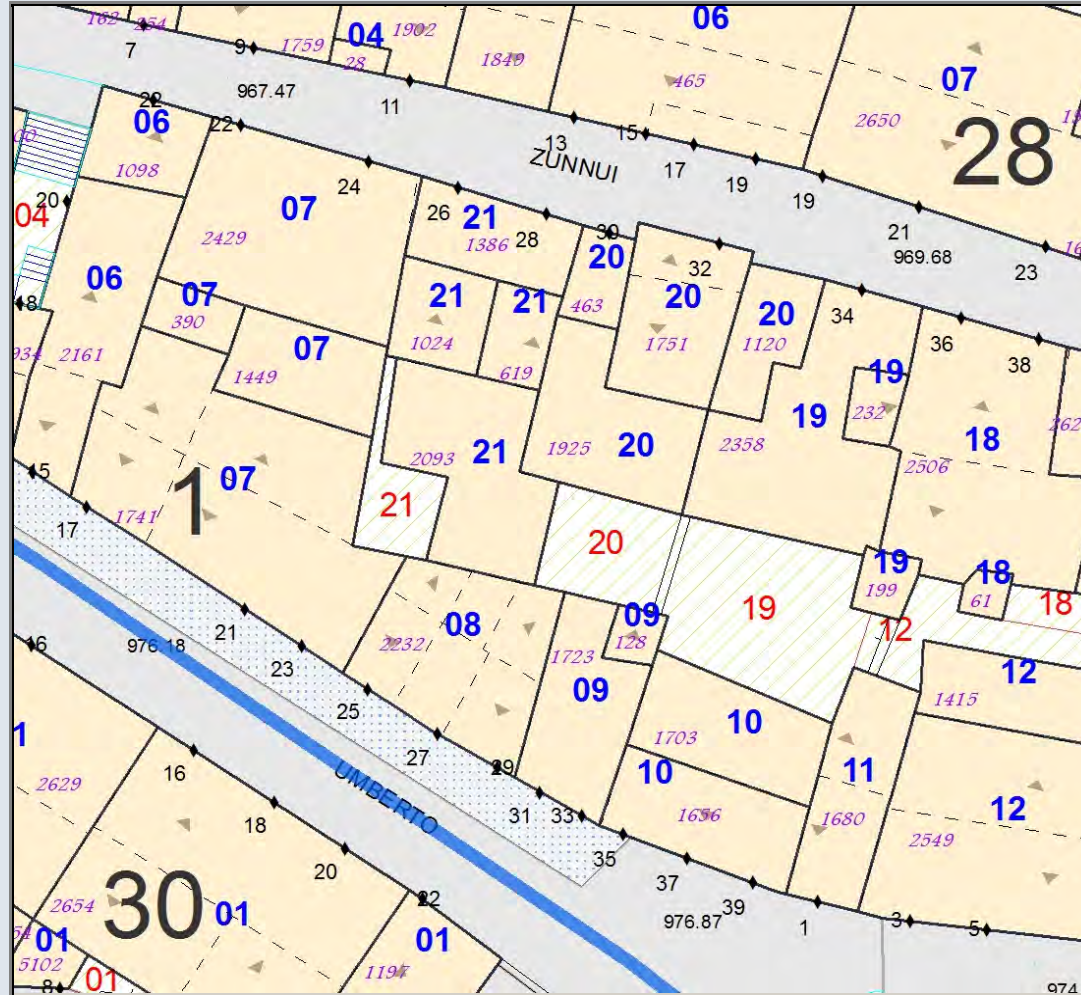
MODALITA' DI INTERVENTO-PRESCRIZIONI-VINCOLI

Completamento di tipo A. Realizzazione della tinteggiatura esterna

A050107	Stato Attuale	Progetto
Superficie Coperta mq:	322,10	322,10
Pertinenza scoperta mq:	0,00	0,00
H1 Monte m:	9,70	9,7
H2 Valle m:	4,70	4,7
Superficie Totale mq:	322,10	322,10
Incremento Superficie mq:		0,00
Incremento Volume mc:		0,00
Volume Piano Terra mc:	1 288,41	966,31
Volume Totale mc:	2 420,76	2 420,76
Indice Fabbricazione mc/mq:	7,52	7,52
Indice Copertura mq/mq:	1,00	1,00
Sup. Residenziale:	326,10	326,10
Sup. Commerciale:	214,00	214,00
Sup. garage:	106,00	106,00
Altre Sup.non Residenziali:	0,00	0,00
Piani Monte:	3	3
Piani Valle:	1	1
Di cui Piani Seminterrati:	2	2
Di cui Piani Mansarda:	0	0
Strutture Verticali - finiture	Miste	
Strutture Verticali - materiali	Latero-Cemen	
Strutture Orizzontali - materiali	Tinteggiatura	
Infissi	Misto	
Tipo Copertura	Mista	
Manto Copertura	Misto	
Colore Pareti		
Tipologia:	Contigua	Contigua
Stato Conservaz.Complexivo	Sufficiente	
Dest. Uso Prevalente:	Residenza	
Dest. Uso PT. Monte:	Commercio-Ar	
Dest. Uso PT. Valle:	Garage-Depos	
Utilizzo	Abitato	
N. Alloggi:	2	2
N. Vani:	23	23
Altezza Vani	Adeguate	
N. Famiglie:	1	1
N. Abitanti:	2	2
Titolo:	Proprietà	
Proprietà:	Privata	
Elementi Identitari Superstiti		

COD_UE	A050107	Zona	A	CM	cm	SubZona	pupuai	Isolato	1	Unità Edilizia	7
Mappali	Foglio Catastale			Età		> 1975					
Via	VIA UMBERTO I					n. c.	17-23		SPAZIO PUBBLICO		
Via	VIA ZUNNUI					n. c.	22-24				

CLASSE E TIPO U.U
B2b
MOD. INTERVENTO
COA

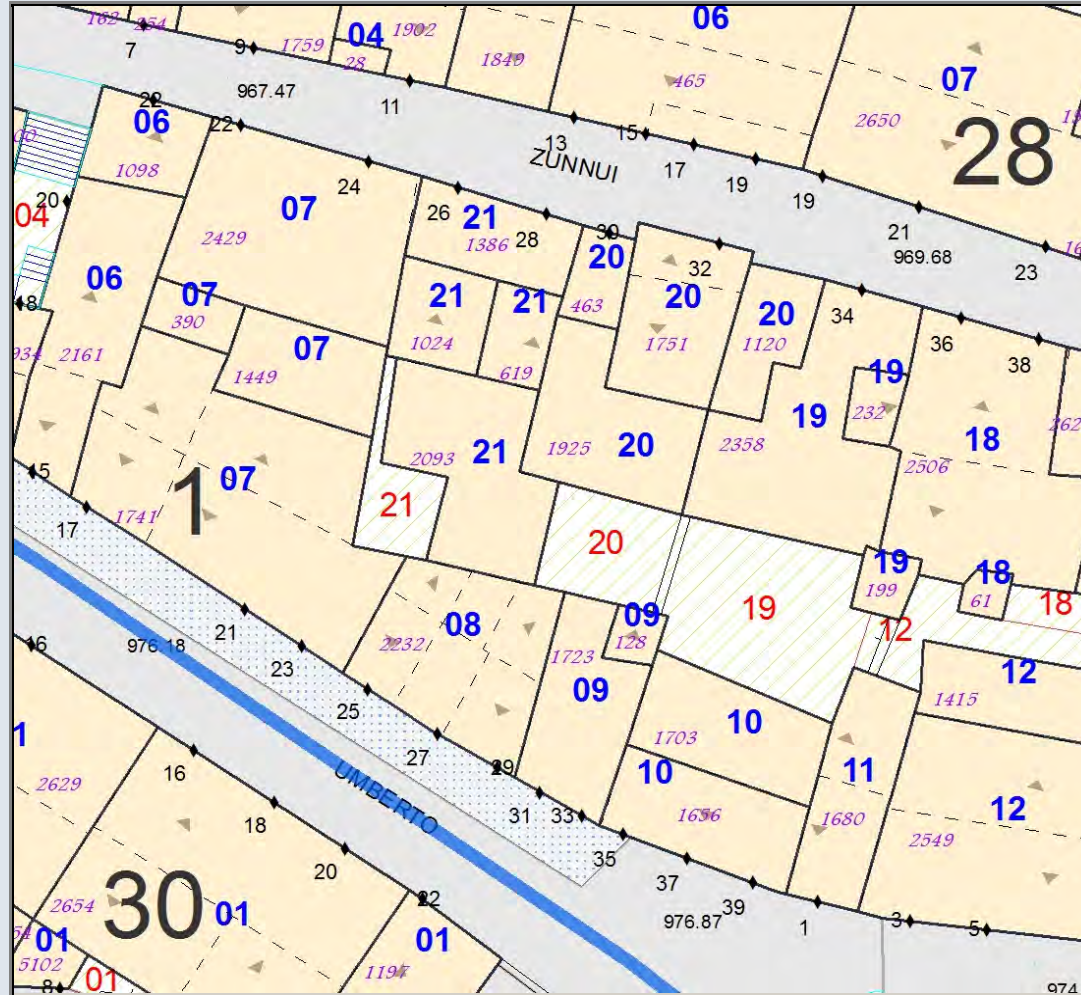


MODALITA' DI INTERVENTO-PRESCRIZIONI-VINCOLI
 Completamento di tipo A . Completamento finiture ultimo piano. Costruzione sottotetto nella unita volumetrica 2429 con incremento di altezza di gronda non maggiore di 40 cm. con copertura a falda unica e gronda sulla via Zunnuì, manto in coppi laterizi.

A050108	Stato Attuale	Progetto
Superficie Coperta mq:	79,70	79,70
Pertinenza scoperta mq:	0,00	0,00
H1 Monte m:	10,30	10,3
H2 Valle m:	10,30	10,3
Superficie Totale mq:	79,70	79,70
Incremento Superficie mq:		0,00
Incremento Volume mc:		0,00
Volume Piano Terra mc:	255,05	239,10
Volume Totale mc:	820,93	820,93
Indice Fabbricazione mc/mq:	10,30	10,30
Indice Copertura mq/mq:	1,00	1,00
Sup. Residenziale:	160,10	160,10
Sup. Commerciale:	79,00	79,00
Sup. garage:	0,00	0,00
Altre Sup.non Residenziali:	0,00	0,00
Piani Monte:	3	3
Piani Valle:	3	3
Di cui Piani Seminterrati:	0	0
Di cui Piani Mansarda:	0	0
Strutture Verticali - finiture	Blocchicls	
Strutture Verticali - materiali	Latero-Cemen	
Strutture Orizzontali - materiali	Tinteggiatura	
Infissi	Misto	
Tipo Copertura	Falde	
Manto Copertura	Coppi	
Colore Pareti		
Tipologia:	Contigua	Contigua
Stato Conservaz.Complessivo	Buono	
Dest. Uso Prevalente:	Residenza	
Dest. Uso PT. Monte:	Commercio-Ar	
Dest. Uso PT. Valle:	Commercio-Ar	
Utilizzo	Abitato	
N. Alloggi:	1	1
N. Vani:	9	9
Altezza Vani	Adeguate	
N. Famiglie:	1	1
N. Abitanti:	1	1
Titolo:	Proprietà	
Proprietà:	Privata	
Elementi Identitari Superstiti		

COD_UE	A050108	Zona	A	CM	cm	SubZona	pupuai	Isolato	1	Unità Edilizia	8
Mappali	Foglio Catastale			Età		> 1975					
Via	VIA UMBERTO I			n. c.		25-29		SPAZIO PUBBLICO			

CLASSE E TIPO U.U
B2a
MOD. INTERVENTO
COA

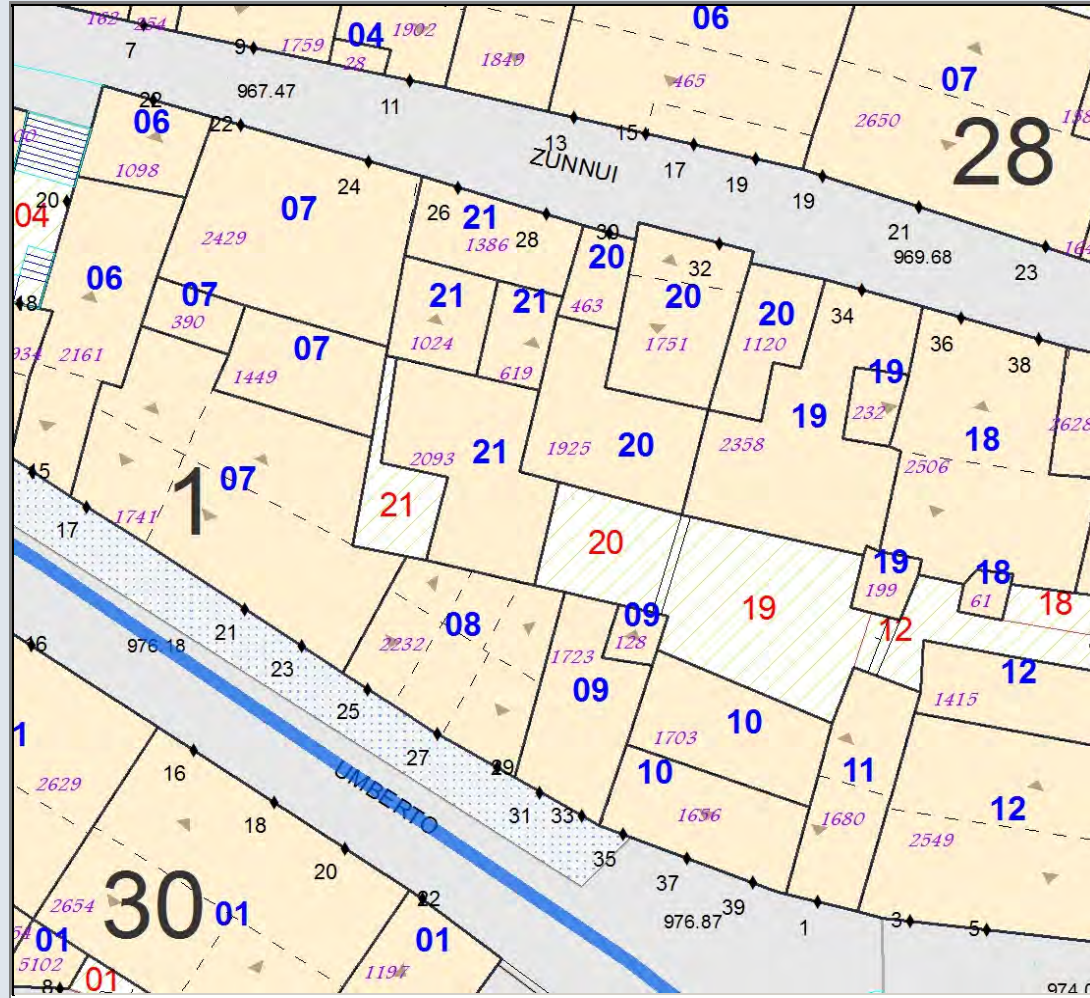


MODALITA' DI INTERVENTO-PRESCRIZIONI-VINCOLI
 Completamento tipo A.

A050110	Stato Attuale	Progetto
Superficie Coperta mq:	95,31	95,31
Pertinenza scoperta mq:	0,00	0,00
H1 Monte m:	8,25	8,25
H2 Valle m:	8,25	8,25
Superficie Totale mq:	95,31	95,31
Incremento Superficie mq:		0,00
Incremento Volume mc:		0,00
Volume Piano Terra mc:	305,01	285,94
Volume Totale mc:	786,35	786,35
Indice Fabbricazione mc/mq:	8,25	8,25
Indice Copertura mq/mq:	1,00	1,00
Sup. Residenziale:	190,63	190,63
Sup. Commerciale:	95,31	95,31
Sup. garage:	0,00	0,00
Altre Sup.non Residenziali:	0,00	0,00
Piani Monte:	3	3
Piani Valle:	3	3
Di cui Piani Seminterrati:	0	0
Di cui Piani Mansarda:	0	0
Strutture Verticali - finiture	Miste	
Strutture Verticali - materiali	Latero-Cemen	
Strutture Orizzontali - materiali	Misto	
Infissi	Misto	
Tipo Copertura	Mista	
Manto Copertura	Misto	
Colore Pareti		
Tipologia:	Contigua	Contigua
Stato Conservaz.Complexivo	Buono	
Dest. Uso Prevalente:	Residenza	
Dest. Uso PT. Monte:	Commercio-Ar	
Dest. Uso PT. Valle:	Commercio-Ar	
Utilizzo	Abitato	
N. Alloggi:	1	1
N. Vani:	12	12
Altezza Vani	Adeguate	
N. Famiglie:	1	1
N. Abitanti:	4	4
Titolo:	Proprietà	
Proprietà:	Privata	
Elementi Identitari Superstiti		

COD_UE	A050110	Zona	A	CM	cm	SubZona	pupuai	Isolato	1	Unità Edilizia	10
Mappali	Foglio Catastale			Età		> 1975					
Via	VIA UMBERTO I			n. c.		35-39		SPAZIO PUBBLICO			

CLASSE E TIPO U.U
B2a
MOD. INTERVENTO
COA

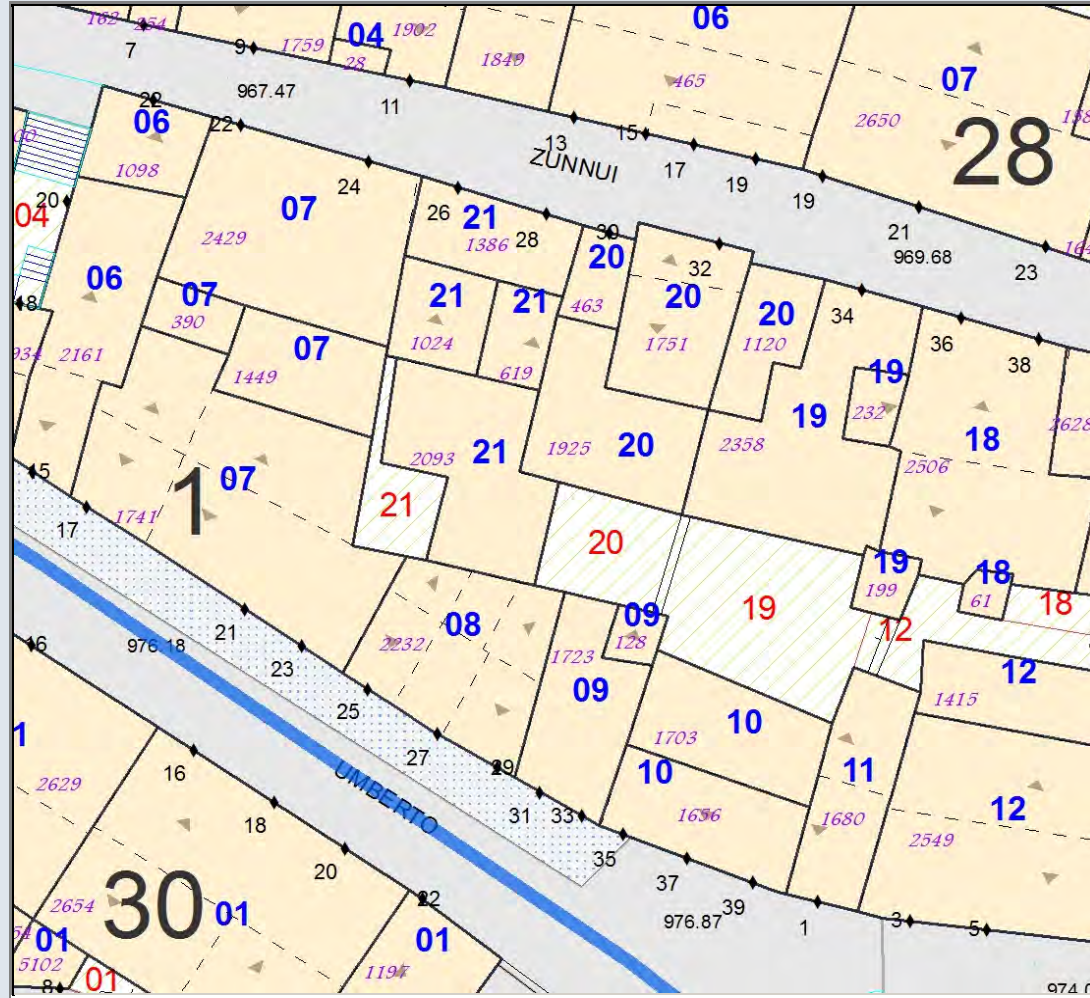


MODALITA' DI INTERVENTO-PRESCRIZIONI-VINCOLI
 Completamento tipo A.

A050111	Stato Attuale	Progetto
Superficie Coperta mq:	47,62	47,62
Pertinenza scoperta mq:	0,00	0,00
H1 Monte m:	8,40	8,4
H2 Valle m:	8,40	8,4
Superficie Totale mq:	47,62	47,62
Incremento Superficie mq:		0,00
Incremento Volume mc:		0,00
Volume Piano Terra mc:	142,85	142,85
Volume Totale mc:	399,97	399,97
Indice Fabbricazione mc/mq:	8,40	8,40
Indice Copertura mq/mq:	1,00	1,00
Sup. Residenziale:	95,23	95,23
Sup. Commerciale:	0,00	0,00
Sup. garage:	47,62	47,62
Altre Sup.non Residenziali:	0,00	0,00
Piani Monte:	3	3
Piani Valle:	3	3
Di cui Piani Seminterrati:	0	0
Di cui Piani Mansarda:	0	0
Strutture Verticali - finiture	Blocchicls	
Strutture Verticali - materiali	Latero-Cemen	
Strutture Orizzontali - materiali	Misto	
Infissi	Misto	
Tipo Copertura	Falde	
Manto Copertura	Pannelli	
Colore Pareti		
Tipologia:	Contigua	Contigua
Stato Conservaz.Complexivo	Sufficiente	
Dest. Uso Prevalente:	Residenza	
Dest. Uso PT. Monte:	Garage-Depos	
Dest. Uso PT. Valle:	Garage-Depos	
Utilizzo	Abitato	
N. Alloggi:	1	1
N. Vani:	8	8
Altezza Vani	Adeguate	
N. Famiglie:	1	1
N. Abitanti:	1	1
Titolo:	Proprietà	
Proprietà:	Privata	
Elementi Identitari Superstiti		

COD_UE	A050111	Zona	A	CM	cm	SubZona	pupuai	Isolato	1	Unità Edilizia	11
Mappali	Foglio Catastale			Età		> 1975					
Via	VIA CARBONI			n. c.	1		SPAZIO PUBBLICO				

CLASSE E TIPO U.U
B2b
MOD. INTERVENTO
COA

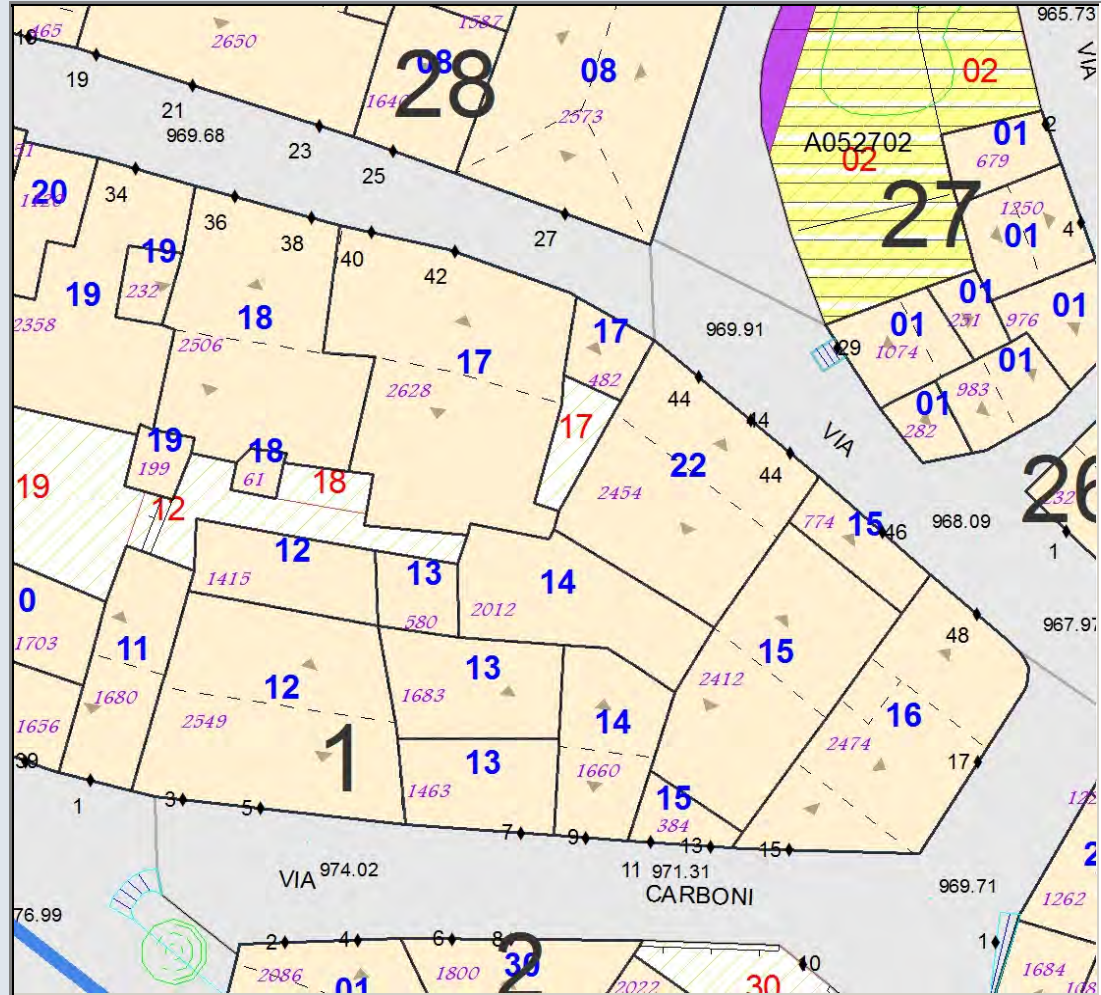


MODALITA' DI INTERVENTO-PRESCRIZIONI-VINCOLI
 Completamento tipo A.

A050112	Stato Attuale	Progetto
Superficie Coperta mq:	166,08	166,08
Pertinenza scoperta mq:	38,55	38,55
H1 Monte m:	8,65	8,65
H2 Valle m:	8,65	8,65
Superficie Totale mq:	204,63	204,63
Incremento Superficie mq:		0,00
Incremento Volume mc:		0,00
Volume Piano Terra mc:	498,25	498,25
Volume Totale mc:	1 313,55	1 313,55
Indice Fabbricazione mc/mq:	6,42	6,42
Indice Copertura mq/mq:	0,81	0,81
Sup. Residenziale:	407,25	407,25
Sup. Commerciale:	0,00	0,00
Sup. garage:	25,00	25,00
Altre Sup.non Residenziali:	30,00	30,00
Piani Monte:	3	3
Piani Valle:	3	3
Di cui Piani Seminterrati:	0	0
Di cui Piani Mansarda:	0	0
Strutture Verticali - finiture	Blocchicls	
Strutture Verticali - materiali	Latero-Cemen	
Strutture Orizzontali - materiali	Misto	
Infissi	Misto	
Tipo Copertura	Falde	
Manto Copertura	Coppi	
Colore Pareti		
Tipologia:	Contigua	Contigua
Stato Conservaz.Complexivo	Sufficiente	
Dest. Uso Prevalente:	Residenza	
Dest. Uso PT. Monte:	Garage-Depos	
Dest. Uso PT. Valle:	Garage-Depos	
Utilizzo	Abitato	
N. Alloggi:	2	2
N. Vani:	18	18
Altezza Vani	Adeguata	
N. Famiglie:	1	1
N. Abitanti:	1	1
Titolo:	Proprietà	
Proprietà:	Privata	
Elementi Identitari Superstiti		

COD_UE	A050112	Zona	A	CM	cm	SubZona	pupuai	Isolato	1	Unità Edilizia	12
Mappali	Foglio Catastale		Età		> 1975						
Via	VIA CARBONI			n. c.	3-5		SPAZIO PUBBLICO				

CLASSE E TIPO U.U
B2b
MOD. INTERVENTO
COA

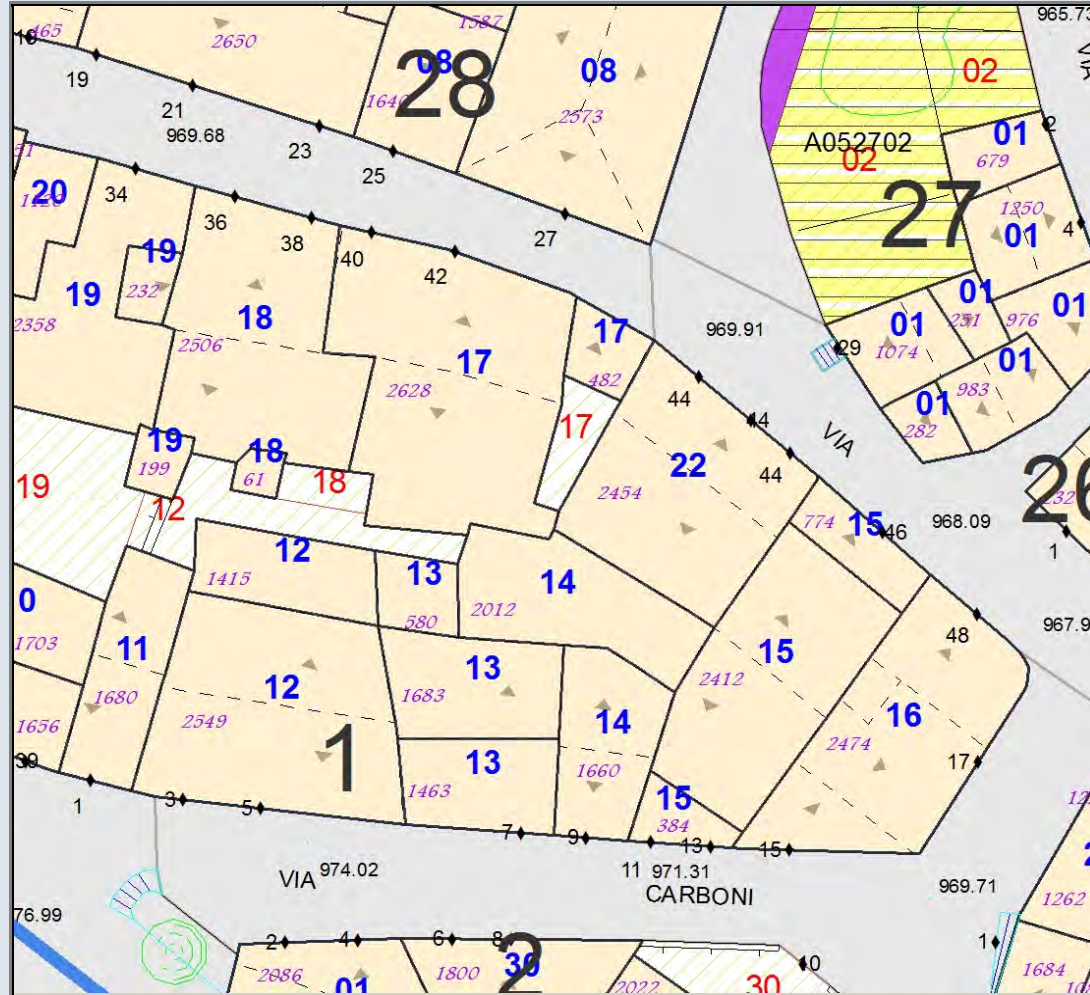


MODALITA' DI INTERVENTO-PRESCRIZIONI-VINCOLI
 Completamento di Tipo A; completamento tinteggiatura estrena; completamento finiture dell'ultimo piano.

A050113	Stato Attuale	Progetto
Superficie Coperta mq:	102,71	102,71
Pertinenza scoperta mq:	0,00	0,00
H1 Monte m:	8,20	8,2
H2 Valle m:	8,20	8,2
Superficie Totale mq:	102,71	102,71
Incremento Superficie mq:		0,00
Incremento Volume mc:		0,00
Volume Piano Terra mc:	308,12	308,12
Volume Totale mc:	941,28	941,28
Indice Fabbricazione mc/mq:	9,16	9,16
Indice Copertura mq/mq:	1,00	1,00
Sup. Residenziale:	228,12	228,12
Sup. Commerciale:	0,00	0,00
Sup. garage:	0,00	0,00
Altre Sup. non Residenziali:	80,00	80,00
Piani Monte:	3	3
Piani Valle:	3	3
Di cui Piani Seminterrati:	0	0
Di cui Piani Mansarda:	0	0
Strutture Verticali - finiture	Miste	
Strutture Verticali - materiali	Latero-Cemen	
Strutture Orizzontali - materiali	Tinteggiatura	
Infissi	Legno	
Tipo Copertura	Mista	
Manto Copertura	Misto	
Colore Pareti		
Tipologia:	Contigua	Contigua
Stato Conservaz. Complessivo	Buono	
Dest. Uso Prevalente:	Residenza	
Dest. Uso PT. Monte:	Residenza	
Dest. Uso PT. Valle:	Residenza	
Utilizzo	Disabitato	
N. Alloggi:	1	1
N. Vani:	12	12
Altezza Vani	Adeguate	
N. Famiglie:	0	0
N. Abitanti:	0	0
Titolo:	Proprietà	
Proprietà:	Privata	
Elementi Identitari Superstiti		

COD_UE	A050113	Zona	A	CM	cm	SubZona	pupuai	Isolato	1	Unità Edilizia	13
Mappali	Foglio Catastale			Età		> 1975					
Via	VIA CARBONI			n. c.		7		SPAZIO PUBBLICO			

CLASSE E TIPO U.U
B2a
MOD. INTERVENTO
COA

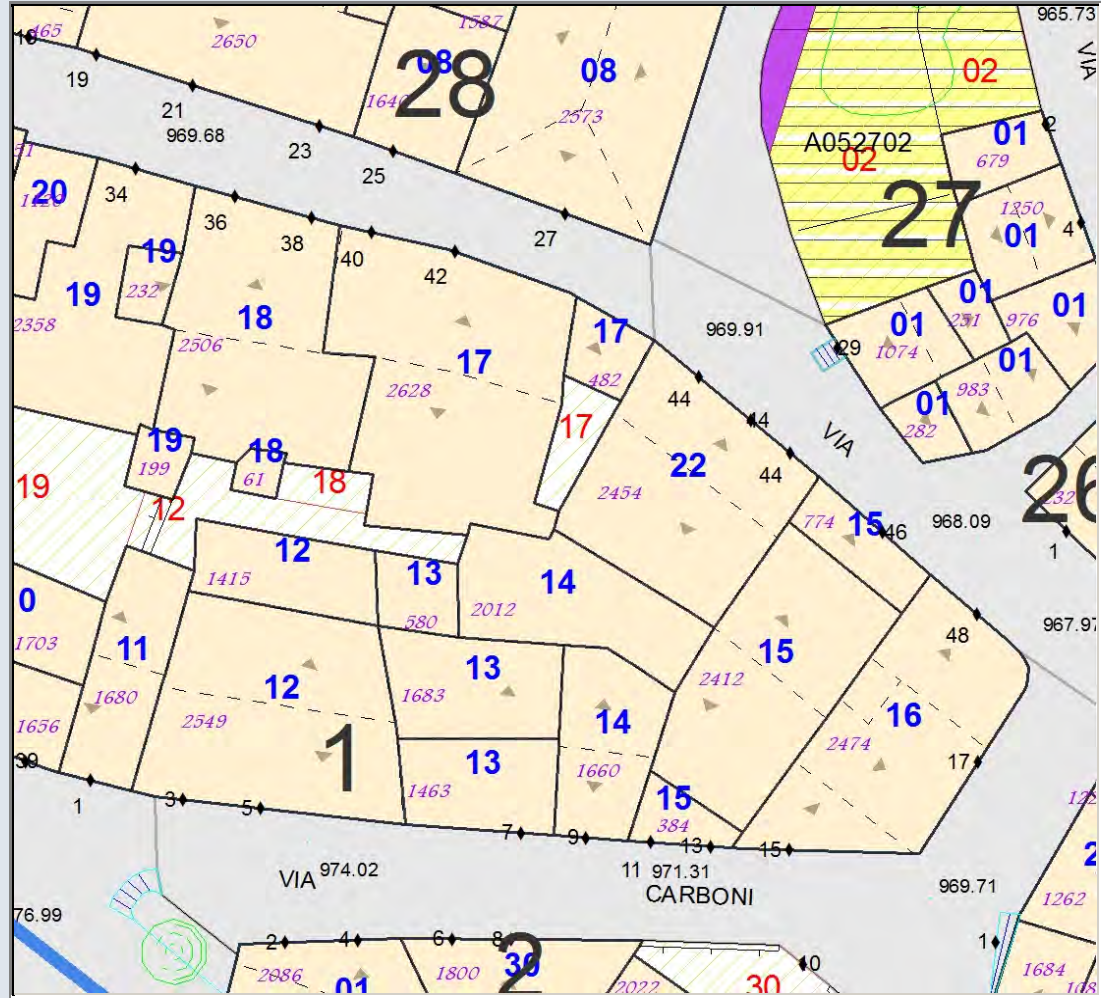


MODALITA' DI INTERVENTO-PRESCRIZIONI-VINCOLI
 Completamento tipo A.

A050114	Stato Attuale	Progetto
Superficie Coperta mq:	110,67	110,67
Pertinenza scoperta mq:	0,00	0,00
H1 Monte m:	7,85	7,85
H2 Valle m:	7,85	7,85
Superficie Totale mq:	110,67	110,67
Incremento Superficie mq:		0,00
Incremento Volume mc:		0,00
Volume Piano Terra mc:	332,00	332,00
Volume Totale mc:	820,93	820,93
Indice Fabbricazione mc/mq:	7,42	7,42
Indice Copertura mq/mq:	1,00	1,00
Sup. Residenziale:	272,00	272,00
Sup. Commerciale:	0,00	0,00
Sup. garage:	0,00	0,00
Altre Sup.non Residenziali:	60,00	60,00
Piani Monte:	3	3
Piani Valle:	3	3
Di cui Piani Seminterrati:	0	0
Di cui Piani Mansarda:	0	0
Strutture Verticali - finiture	Blocchicls	
Strutture Verticali - materiali	Latero-Cemen	
Strutture Orizzontali - materiali	Intonaco	
Infissi	Misto	
Tipo Copertura	Falde	
Manto Copertura	Coppi	
Colore Pareti		
Tipologia:	Contigua	Contigua
Stato Conservaz. Complessivo	Sufficiente	
Dest. Uso Prevalente:	Residenza	
Dest. Uso PT. Monte:	Residenza	
Dest. Uso PT. Valle:	Residenza	
Utilizzo	Abitato	
N. Alloggi:	1	1
N. Vani:	12	12
Altezza Vani	Adeguate	
N. Famiglie:	1	1
N. Abitanti:	1	1
Titolo:	Proprietà	
Proprietà:	Privata	
Elementi Identitari Superstiti		

COD_UE	A050114	Zona	A	CM	cm	SubZona	pupuai	Isolato	1	Unità Edilizia	14
Mappali	Foglio Catastale			Età		> 1975					
Via	VIA CARBONI			n. c.		9		SPAZIO PUBBLICO			

CLASSE E TIPO U.U
B2a
MOD. INTERVENTO
COA

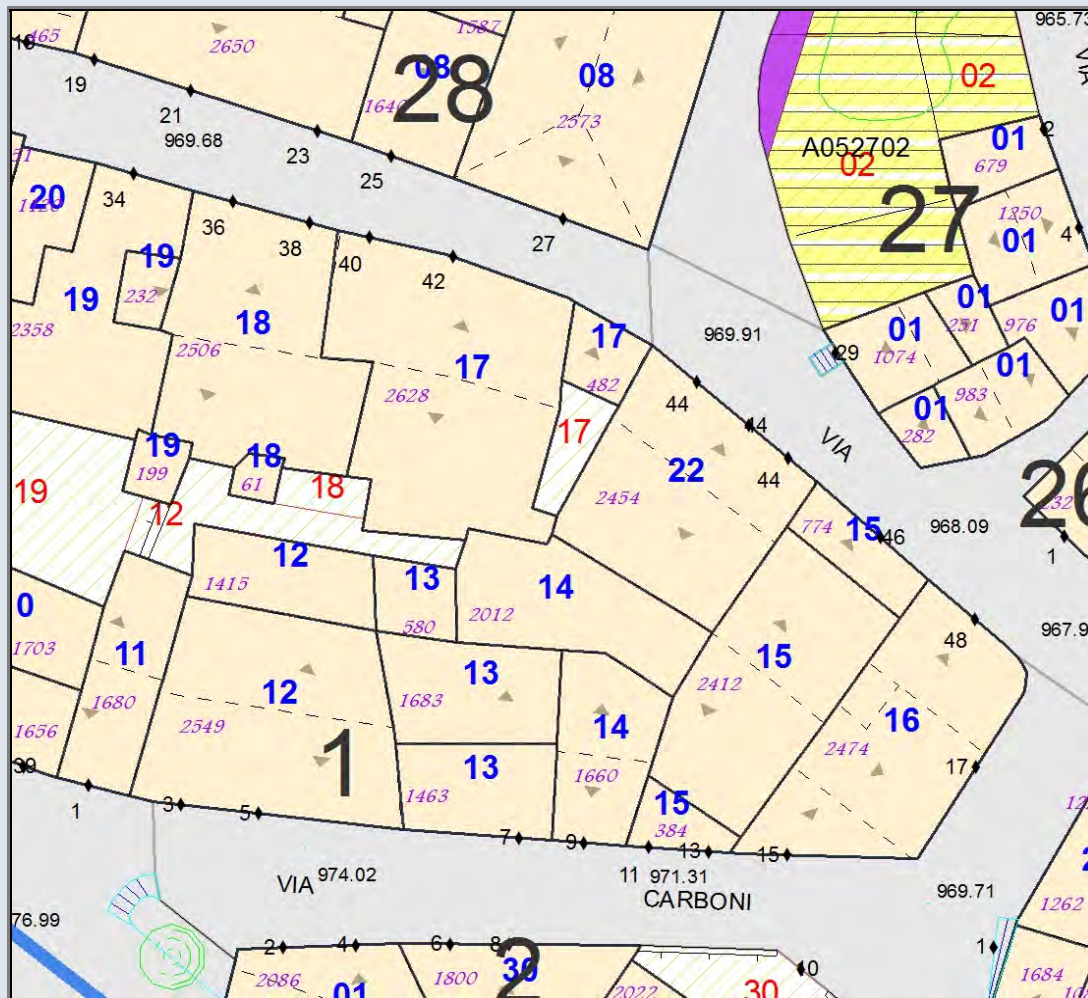


MODALITA' DI INTERVENTO-PRESCRIZIONI-VINCOLI
 Completamento tipo A.

A050115	Stato Attuale	Progetto
Superficie Coperta mq:	137,63	137,63
Pertinenza scoperta mq:	0,00	0,00
H1 Monte m:	9,50	9,5
H2 Valle m:	11,60	11,6
Superficie Totale mq:	137,63	137,63
Incremento Superficie mq:		0,00
Incremento Volume mc:		0,00
Volume Piano Terra mc:	550,50	412,88
Volume Totale mc:	1 579,69	1 579,69
Indice Fabbricazione mc/mq:	11,48	11,48
Indice Copertura mq/mq:	1,00	1,00
Sup. Residenziale:	327,88	327,88
Sup. Commerciale:	0,00	0,00
Sup. garage:	45,00	45,00
Altre Sup.non Residenziali:	40,00	40,00
Piani Monte:	3	3
Piani Valle:	3	3
Di cui Piani Seminterrati:	0	0
Di cui Piani Mansarda:	0	0
Strutture Verticali - finiture	Blocchicls	
Strutture Verticali - materiali	Latero-Cemen	
Strutture Orizzontali - materiali	Tinteggiatura	
Infissi	Misto	
Tipo Copertura	Falde	
Manto Copertura	Coppi	
Colore Pareti		
Tipologia:	Contigua	Contigua
Stato Conservaz.Complessivo	Sufficiente	
Dest. Uso Prevalente:	Residenza	
Dest. Uso PT. Monte:	Residenza	
Dest. Uso PT. Valle:	Garage-Depos	
Utilizzo	Abitato	
N. Alloggi:	1	1
N. Vani:	19	19
Altezza Vani	Adeguata	
N. Famiglie:	1	1
N. Abitanti:	3	3
Titolo:	Proprietà	
Proprietà:	Privata	
Elementi Identitari Superstiti		

COD_UE	A050115	Zona	A	CM	cm	SubZona	pupuai	Isolato	1	Unità Edilizia	15
Mappali	Foglio Catastale			Età		> 1975					
Via	VIA SAN CRISTOFORO					n. c.	46	SPAZIO PUBBLICO			
Via	VIA CARBONI					n. c.	11-13				

CLASSE E TIPO U.U
B2b
MOD. INTERVENTO
COA

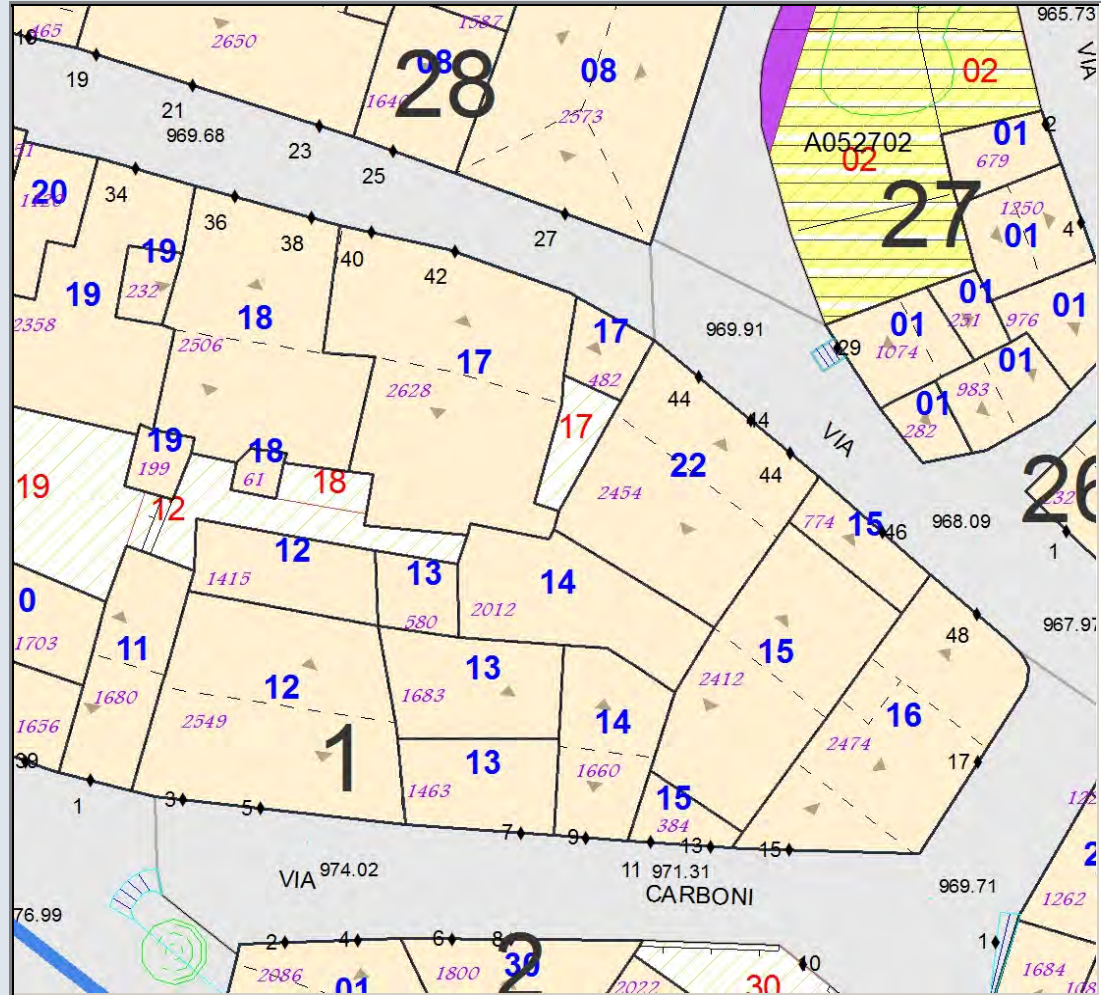


MODALITA' DI INTERVENTO-PRESCRIZIONI-VINCOLI
 Completamento di tipo A; Completamento tinteggiatura esterna sulla via Zunnui. Completamento finiture ultimo piano.

A050116	Stato Attuale	Progetto
Superficie Coperta mq:	113,94	113,94
Pertinenza scoperta mq:	0,00	0,00
H1 Monte m:	8,40	8,4
H2 Valle m:	9,40	9,4
Superficie Totale mq:	113,94	113,94
Incremento Superficie mq:		0,00
Incremento Volume mc:		0,00
Volume Piano Terra mc:	341,83	341,83
Volume Totale mc:	1 071,06	1 071,06
Indice Fabbricazione mc/mq:	9,40	9,40
Indice Copertura mq/mq:	1,00	1,00
Sup. Residenziale:	227,89	227,89
Sup. Commerciale:	0,00	0,00
Sup. garage:	50,00	50,00
Altre Sup.non Residenziali:	63,94	63,94
Piani Monte:	3	3
Piani Valle:	3	3
Di cui Piani Seminterrati:	0	0
Di cui Piani Mansarda:	0	0
Strutture Verticali - finiture	Blocchicls	
Strutture Verticali - materiali	Latero-Cemen	
Strutture Orizzontali - materiali	Non Finito	
Infissi	Misto	
Tipo Copertura	Falde	
Manto Copertura	Coppi	
Colore Pareti		
Tipologia:	Contigua	Contigua
Stato Conservaz.Complexivo	Sufficiente	
Dest. Uso Prevalente:	Residenza	
Dest. Uso PT. Monte:	Garage-Depos	
Dest. Uso PT. Valle:	Garage-Depos	
Utilizzo	Abitato	
N. Alloggi:	1	1
N. Vani:	15	15
Altezza Vani	Adeguata	
N. Famiglie:	1	1
N. Abitanti:	4	4
Titolo:	Proprietà	
Proprietà:	Privata	
Elementi Identitari Superstiti		

COD_UE	A050116	Zona	A	CM	cm	SubZona	pupuai	Isolato	1	Unità Edilizia	16
Mappali	Foglio Catastale			Età		> 1975					
Via	VIA SAN CRISTOFORO					n. c.	48	SPAZIO PUBBLICO			
Via	VIA CARBONI					n. c.	15-17				

CLASSE E TIPO U.U
B2b
MOD. INTERVENTO
COA

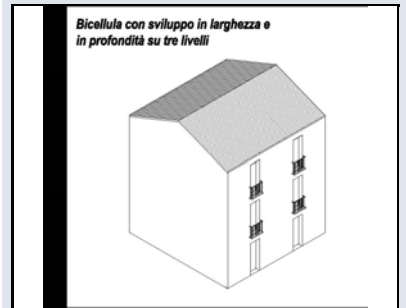
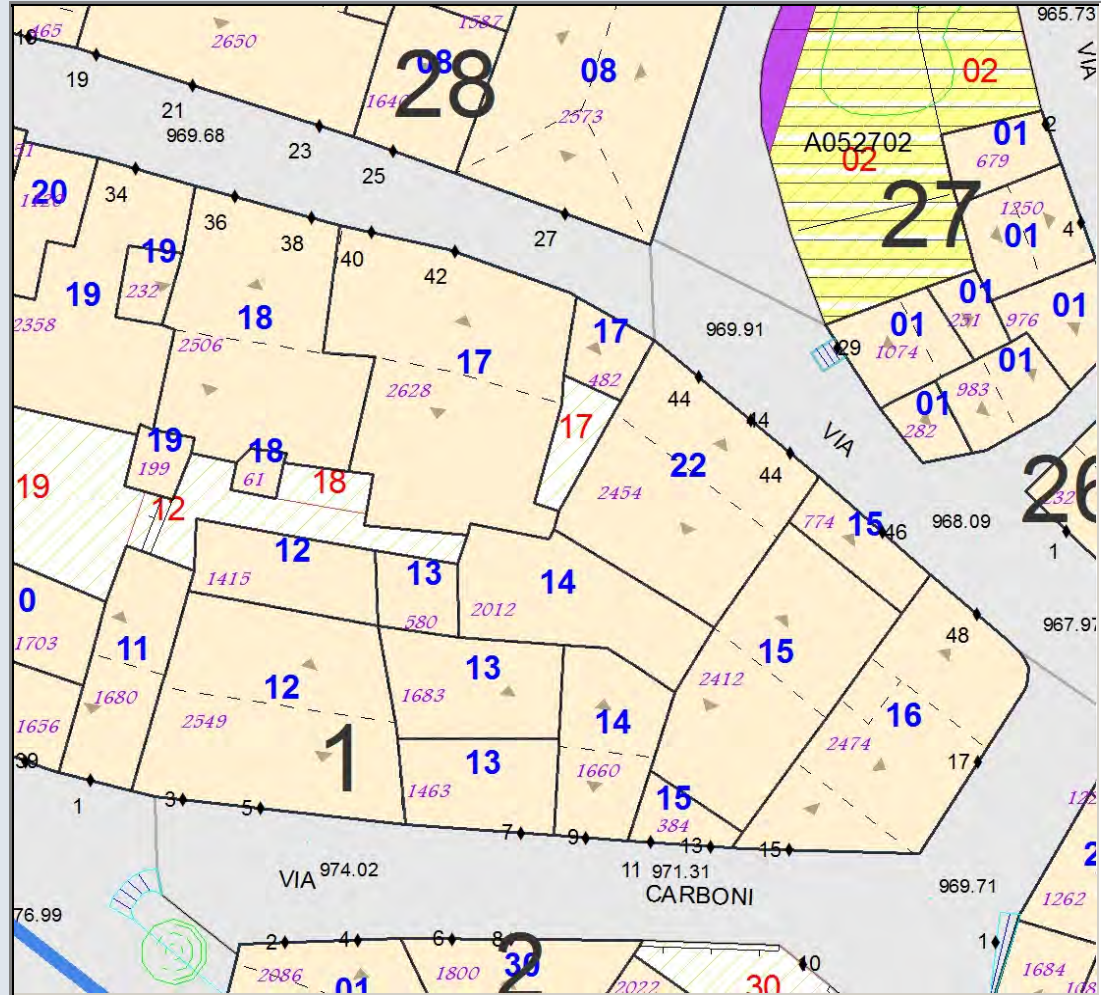


MODALITA' DI INTERVENTO-PRESCRIZIONI-VINCOLI
 Completamento di tipo A. Realizzazione intonaci e tinteggiature esterne.

A050117	Stato Attuale	Progetto
Superficie Coperta mq:	171,56	171,56
Pertinenza scoperta mq:	14,44	14,44
H1 Monte m:	5,75	5,75
H2 Valle m:	5,75	5,75
Superficie Totale mq:	186,00	186,00
Incremento Superficie mq:		0,00
Incremento Volume mc:		0,00
Volume Piano Terra mc:	514,69	514,69
Volume Totale mc:	962,48	962,48
Indice Fabbricazione mc/mq:	5,17	5,17
Indice Copertura mq/mq:	0,92	0,92
Sup. Residenziale:	288,12	288,12
Sup. Commerciale:	0,00	0,00
Sup. garage:	0,00	0,00
Altre Sup.non Residenziali:	40,00	40,00
Piani Monte:	2	2
Piani Valle:	2	2
Di cui Piani Seminterrati:	0	0
Di cui Piani Mansarda:	0	0
Strutture Verticali - finiture	Pietre	
Strutture Verticali - materiali	Legno	
Strutture Orizzontali - materiali	Misto	
Infissi	Misto	
Tipo Copertura	Falde	
Manto Copertura	Coppi	
Colore Pareti		
Tipologia:	Contigua	Contigua
Stato Conservaz. Complessivo	Mediocre	
Dest. Uso Prevalente:	Residenza	
Dest. Uso PT. Monte:	Residenza	
Dest. Uso PT. Valle:	Residenza	
Utilizzo	Disabitato	
N. Alloggi:	2	2
N. Vani:	16	16
Altezza Vani	Adeguate	
N. Famiglie:	0	0
N. Abitanti:	0	0
Titolo:	Proprietà	
Proprietà:	Privata	
Elementi Identitari Superstiti	I	I

COD_UE	A050117	Zona	A	CM	cm	SubZona	pupuai	Isolato	1	Unità Edilizia	17
Mappali	Foglio Catastale			Età		< 1900					
Via	VIA ZUNNUI			n. c.		40-42		SPAZIO PUBBLICO			

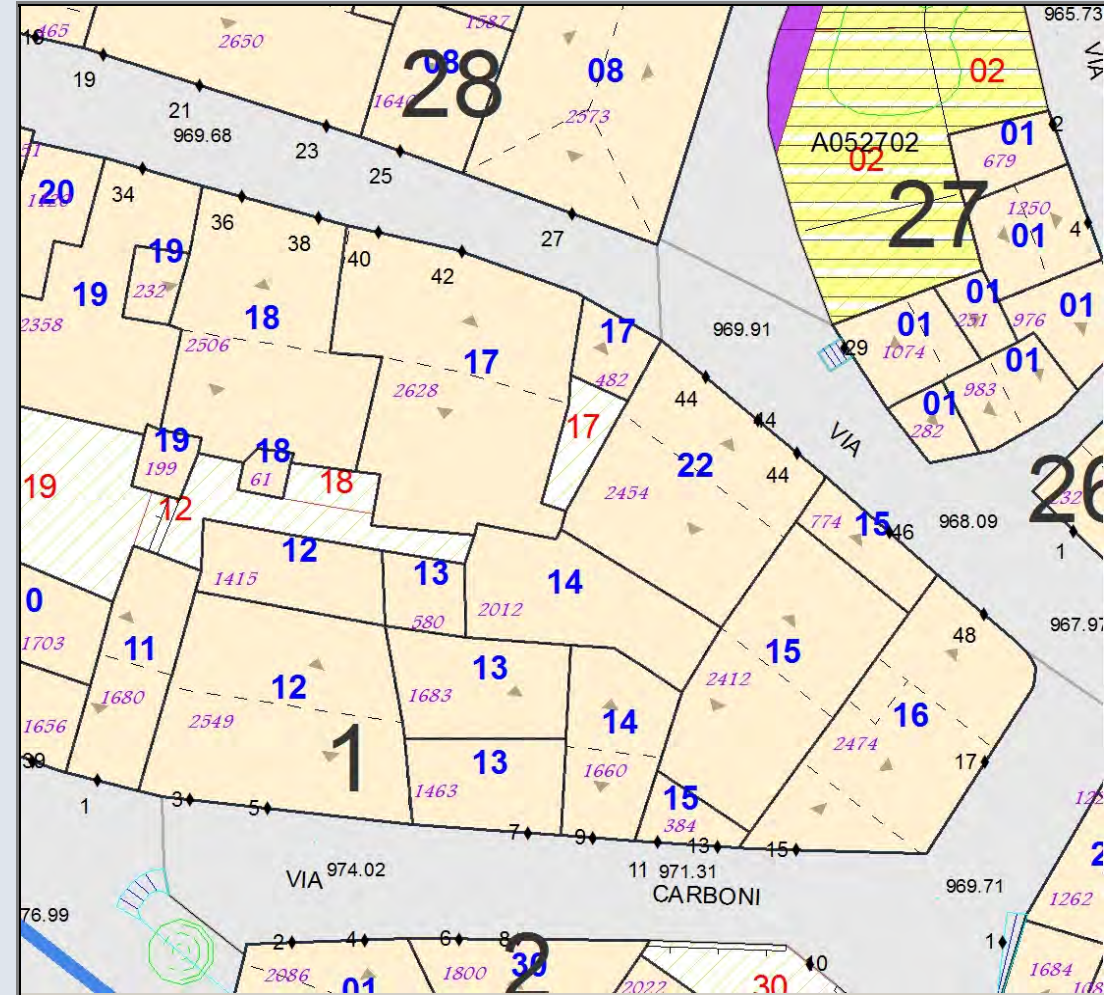
CLASSE E TIPO U.U
A2
MOD. INTERVENTO
RET



MODALITA' DI INTERVENTO-PRESCRIZIONI-VINCOLI
 Restauro con vincolo tipologico.

A050118	Stato Attuale	Progetto
Superficie Coperta mq:	124,64	124,64
Pertinenza scoperta mq:	9,40	9,40
H1 Monte m:	7,40	7,4
H2 Valle m:	7,40	7,4
Superficie Totale mq:	134,04	134,04
Incremento Superficie mq:		0,00
Incremento Volume mc:		0,00
Volume Piano Terra mc:	373,91	373,91
Volume Totale mc:	891,71	891,71
Indice Fabbricazione mc/mq:	6,65	6,65
Indice Copertura mq/mq:	0,93	0,93
Sup. Residenziale:	351,91	351,91
Sup. Commerciale:	0,00	0,00
Sup. garage:	0,00	0,00
Altre Sup. non Residenziali:	12,00	12,00
Piani Monte:	3	3
Piani Valle:	3	3
Di cui Piani Seminterrati:	0	0
Di cui Piani Mansarda:	0	0
Strutture Verticali - finiture	Pietre	
Strutture Verticali - materiali	Misto	
Strutture Orizzontali - materiali	Intonaco	
Infissi	Legno	
Tipo Copertura	Falde	
Manto Copertura	Coppi	
Colore Pareti		
Tipologia:	Contigua	Contigua
Stato Conservaz. Complessivo	Mediocre	
Dest. Uso Prevalente:	Residenza	
Dest. Uso PT. Monte:	Residenza	
Dest. Uso PT. Valle:	Residenza	
Utilizzo	Disabitato	
N. Alloggi:	2	2
N. Vani:	15	15
Altezza Vani	Adeguate	
N. Famiglie:	0	0
N. Abitanti:	0	0
Titolo:	Proprietà	
Proprietà:	Privata	
Elementi Identitari Superstiti	I	I

COD_UE	A050118	Zona	A	CM	cm	SubZona	pupuai	Isolato	1	Unità Edilizia	18
Mappali	Foglio Catastale		Età		1931 - 1950						
Via	VIA ZUNNUI			n. c.	36-38		SPAZIO PUBBLICO				



MODALITA' DI INTERVENTO-PRESCRIZIONI-VINCOLI

Restauro con vincolo tipologico.

CLASSE E TIPO U.U

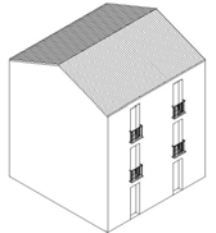
A2

MOD. INTERVENTO

RET



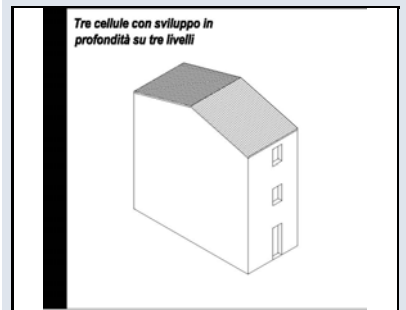

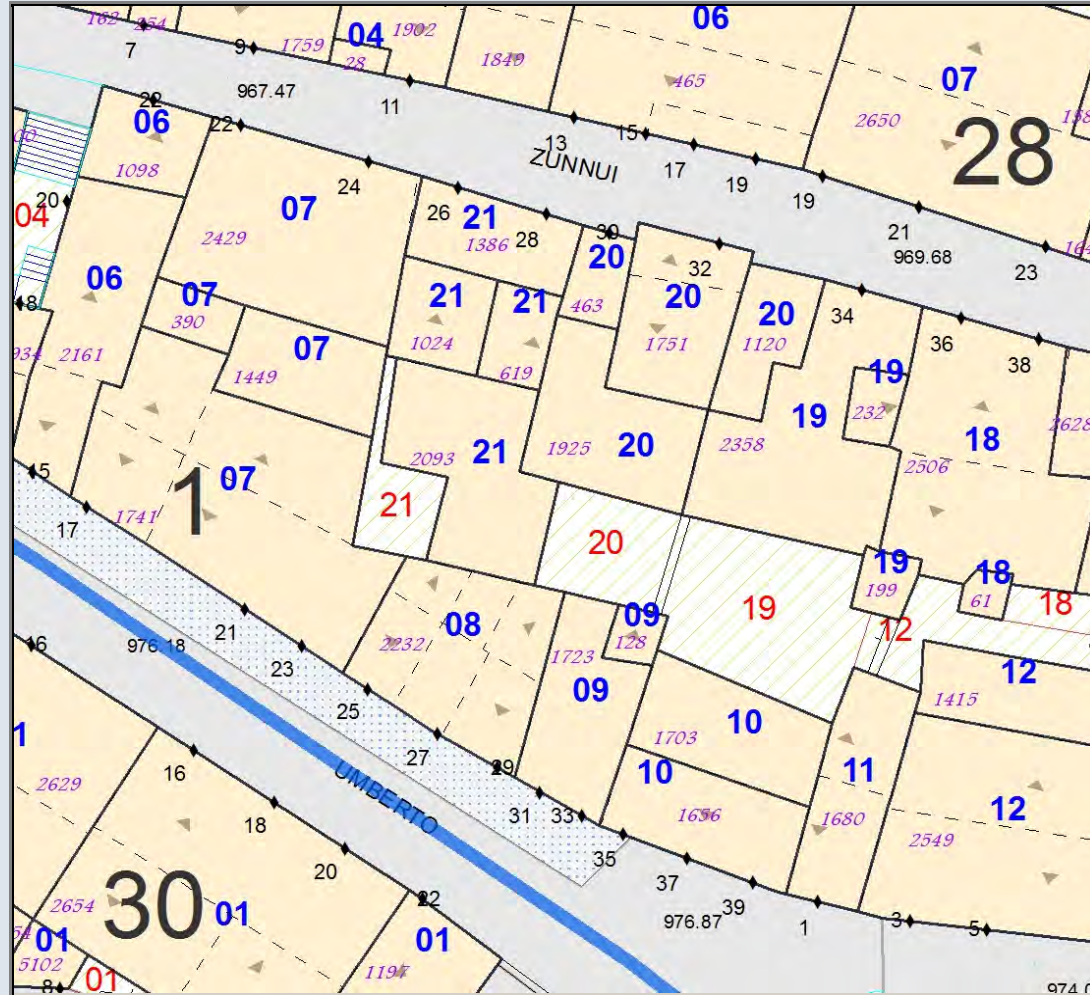
Bicellula con sviluppo in larghezza e in profondità su tre livelli



A050119	Stato Attuale	Progetto
Superficie Coperta mq:	115,12	115,12
Pertinenza scoperta mq:	82,34	82,34
H1 Monte m:	11,00	11
H2 Valle m:	11,00	11
Superficie Totale mq:	197,46	197,46
Incremento Superficie mq:		0,00
Incremento Volume mc:		0,00
Volume Piano Terra mc:	345,36	345,36
Volume Totale mc:	1 201,89	1 201,89
Indice Fabbricazione mc/mq:	6,09	6,09
Indice Copertura mq/mq:	0,58	0,58
Sup. Residenziale:	289,36	289,36
Sup. Commerciale:	0,00	0,00
Sup. garage:	20,00	20,00
Altre Sup. non Residenziali:	18,00	18,00
Piani Monte:	3	3
Piani Valle:	3	3
Di cui Piani Seminterrati:	0	0
Di cui Piani Mansarda:	0	0
Strutture Verticali - finiture	Miste	
Strutture Verticali - materiali	Latero-Cemen	
Strutture Orizzontali - materiali	Intonaco	
Infissi	Legno	
Tipo Copertura	Piana	
Manto Copertura	Nessuno	
Colore Pareti		
Tipologia:	Contigua	Contigua
Stato Conservaz. Complessivo	Sufficiente	
Dest. Uso Prevalente:	Residenza	
Dest. Uso PT. Monte:	Residenza	
Dest. Uso PT. Valle:	Residenza	
Utilizzo	Abitato	
N. Alloggi:	1	1
N. Vani:	15	15
Altezza Vani	Adeguate	
N. Famiglie:	1	1
N. Abitanti:	2	2
Titolo:	Proprietà	
Proprietà:	Privata	
Elementi Identitari Superstiti	I	I

COD_UE	A050119	Zona	A	CM	cm	SubZona	pupuai	Isolato	1	Unità Edilizia	19
Mappali	Foglio Catastale			Età		1961-1975					
Via	VIA ZUNNUI			n. c.	24	SPAZIO PUBBLICO					

CLASSE E TIPO U.U
A3
MOD. INTERVENTO
RER

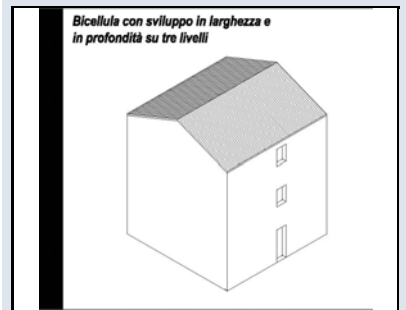
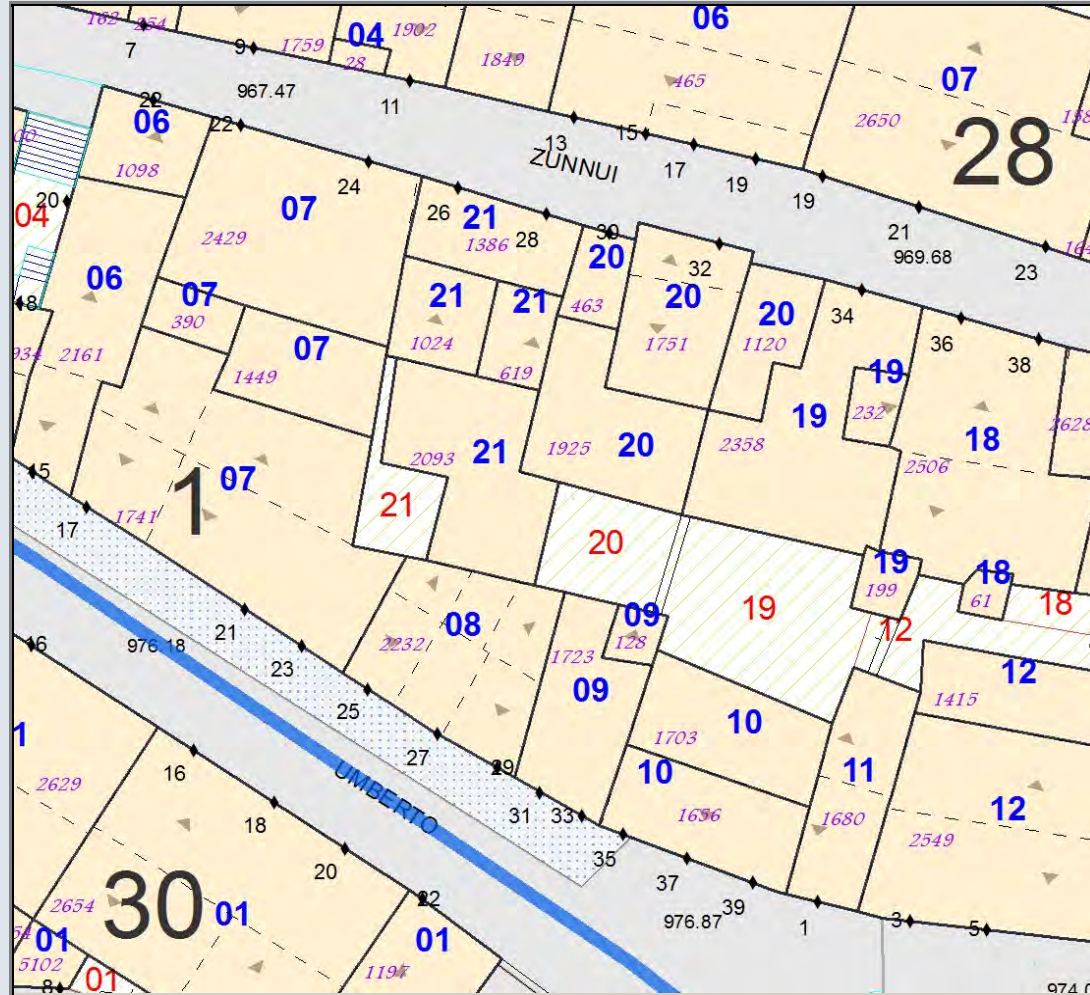


MODALITA' DI INTERVENTO-PRESCRIZIONI-VINCOLI
 Restauro e ristrutturazione. Eliminazione sbalzo quota ultimo solaio e riconfigurazione del balcone al piano secondo per renderlo simile a quello al piano inferiore. Restauro tipologico del piano terra e primo.

A050120	Stato Attuale	Progetto
Superficie Coperta mq:	151,07	151,07
Pertinenza scoperta mq:	34,98	34,98
H1 Monte m:	6,20	6,2
H2 Valle m:	6,20	6,2
Superficie Totale mq:	186,05	186,05
Incremento Superficie mq:		0,00
Incremento Volume mc:		0,00
Volume Piano Terra mc:	377,67	453,20
Volume Totale mc:	609,67	609,67
Indice Fabbricazione mc/mq:	3,28	3,28
Indice Copertura mq/mq:	0,81	0,81
Sup. Residenziale:	229,20	229,20
Sup. Commerciale:	0,00	0,00
Sup. garage:	0,00	0,00
Altre Sup. non Residenziali:	24,00	24,00
Piani Monte:	3	3
Piani Valle:	3	3
Di cui Piani Seminterrati:	0	0
Di cui Piani Mansarda:	0	0
Strutture Verticali - finiture	Pietre	
Strutture Verticali - materiali	Misto	
Strutture Orizzontali - materiali	Misto	
Infissi	Legno	
Tipo Copertura	Mista	
Manto Copertura	Misto	
Colore Pareti		
Tipologia:	Contigua	Contigua
Stato Conservaz. Complessivo	Mediocre	
Dest. Uso Prevalente:	Residenza	
Dest. Uso PT. Monte:	Residenza	
Dest. Uso PT. Valle:	Residenza	
Utilizzo	Disabitato	
N. Alloggi:	1	1
N. Vani:	15	15
Altezza Vani	Adeguate	
N. Famiglie:	0	0
N. Abitanti:	0	0
Titolo:	Proprietà	
Proprietà:	Privata	
Elementi Identitari Superstiti	I	I

COD_UE	A050120	Zona	A	CM	cm	SubZona	pupuai	Isolato	1	Unità Edilizia	20
Mappali	Foglio Catastale		Età		< 1900						
Via	VIA ZUNNUI		n. c.	30-32		SPAZIO PUBBLICO					

CLASSE E TIPO U.U
A2
MOD. INTERVENTO
RET


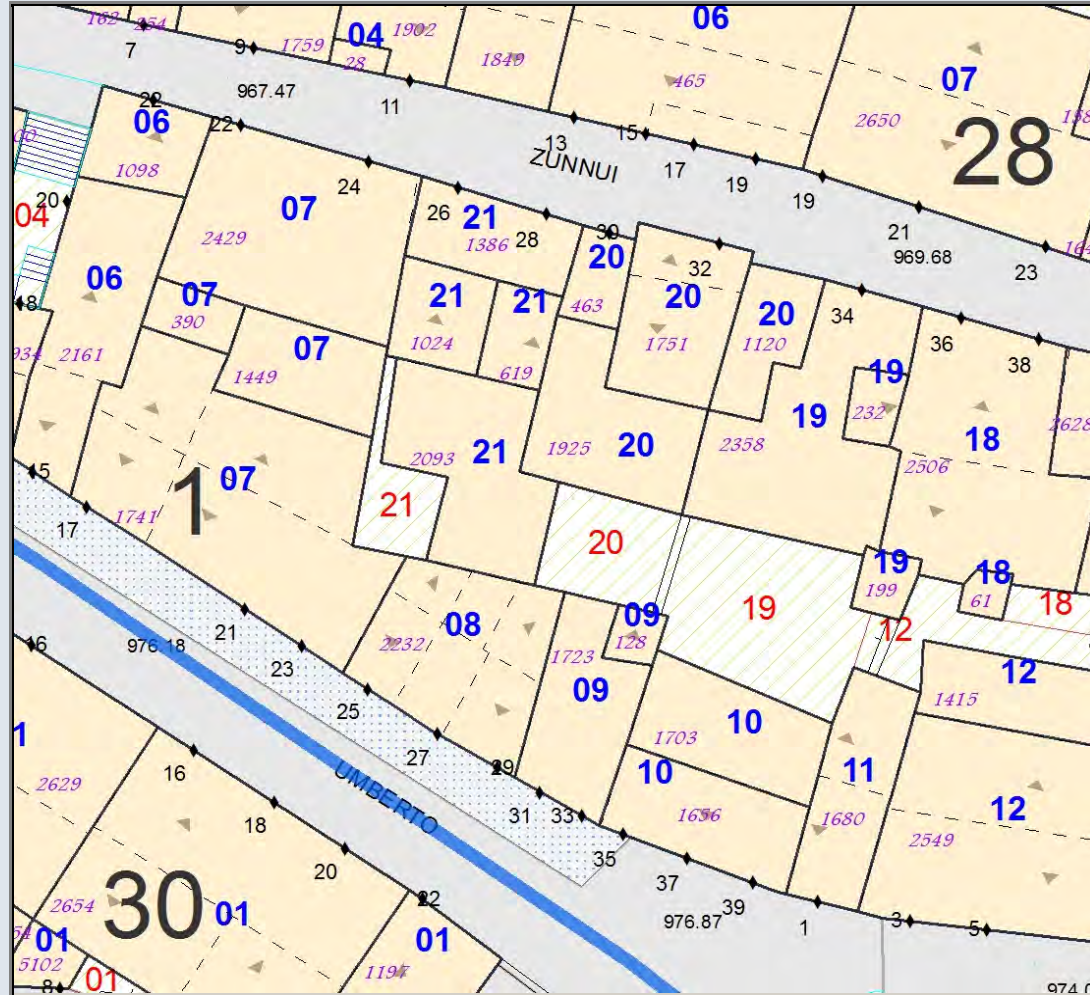


MODALITA' DI INTERVENTO-PRESCRIZIONI-VINCOLI
 Restauro con vincolo tipologico.

A050121	Stato Attuale	Progetto
Superficie Coperta mq:	147,03	147,03
Pertinenza scoperta mq:	21,97	21,97
H1 Monte m:	7,00	7
H2 Valle m:	7,00	7
Superficie Totale mq:	169,00	169,00
Incremento Superficie mq:		0,00
Incremento Volume mc:		0,00
Volume Piano Terra mc:	441,09	441,09
Volume Totale mc:	982,12	982,12
Indice Fabbricazione mc/mq:	5,81	5,81
Indice Copertura mq/mq:	0,87	0,87
Sup. Residenziale:	182,06	182,06
Sup. Commerciale:	0,00	0,00
Sup. garage:	20,00	20,00
Altre Sup. non Residenziali:	24,00	24,00
Piani Monte:	2	2
Piani Valle:	2	2
Di cui Piani Seminterrati:	0	0
Di cui Piani Mansarda:	0	0
Strutture Verticali - finiture	Miste	
Strutture Verticali - materiali	Misto	
Strutture Orizzontali - materiali	Non Finito	
Infissi	Misto	
Tipo Copertura	Mista	
Manto Copertura	Misto	
Colore Pareti		
Tipologia:	Contigua	Contigua
Stato Conservaz. Complessivo	Mediocre	
Dest. Uso Prevalente:	Residenza	
Dest. Uso PT. Monte:	Residenza	
Dest. Uso PT. Valle:	Residenza	
Utilizzo	Disabitato	
N. Alloggi:	1	1
N. Vani:	12	12
Altezza Vani	Adeguate	
N. Famiglie:	0	0
N. Abitanti:	0	0
Titolo:	Proprietà	
Proprietà:	Privata	
Elementi Identitari Superstiti	I	I

COD_UE	A050121	Zona	A	CM	cm	SubZona	pupuai	Isolato	1	Unità Edilizia	21
Mappali	Foglio Catastale			Età		1961-1975					
Via	VIA ZUNNUI			n. c.		26-28		SPAZIO PUBBLICO			

CLASSE E TIPO U.U
A3
MOD. INTERVENTO
RER



Bicellula con sviluppo in larghezza e in profondità su due livelli

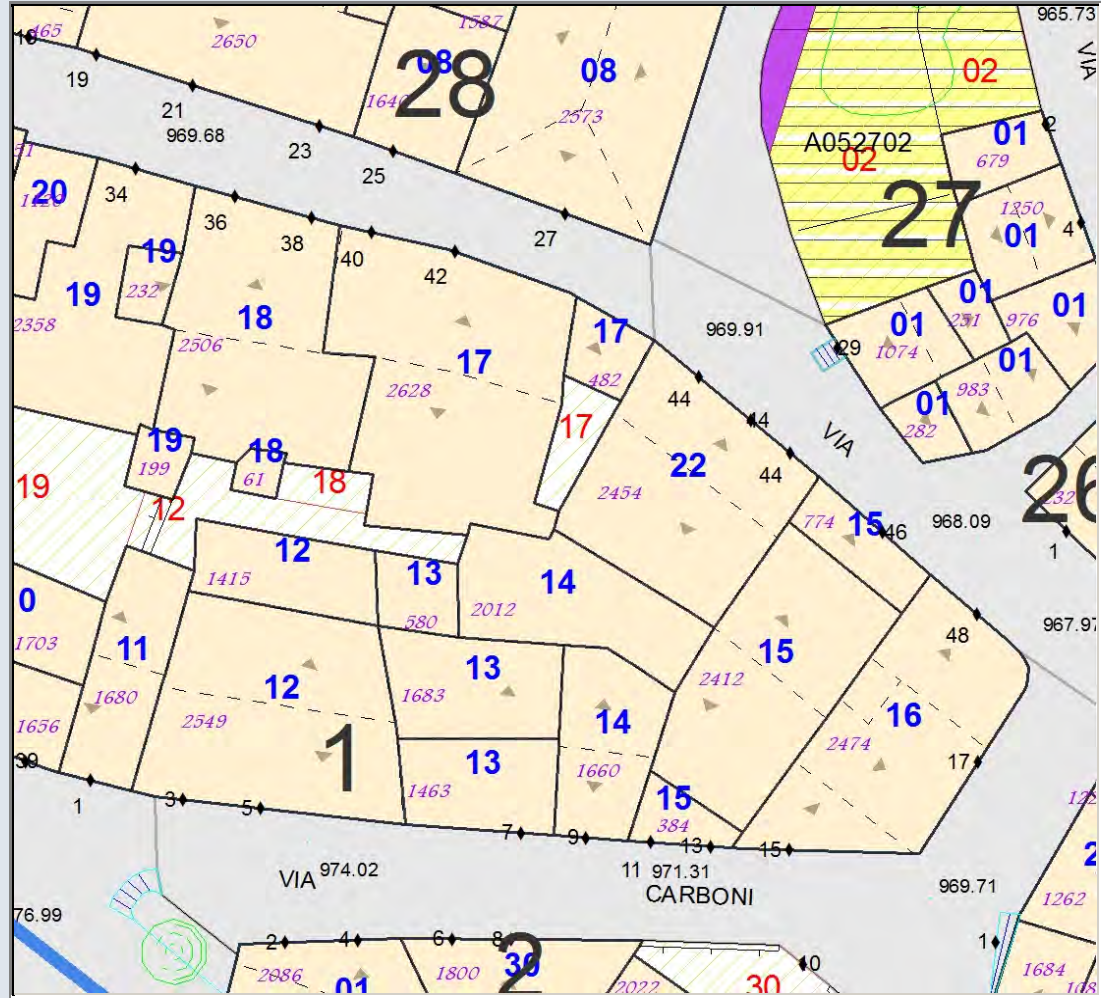
MODALITA' DI INTERVENTO-PRESCRIZIONI-VINCOLI

Restauro e ristrutturazione. Sostituzione della serranda metallica con essenza in legno. Restauro tipologico delle uv 1024, 619 e 2093. Completamento intonaco e tinteggiatura del piano primo. Costruzione del sottotetto sulla uv 1386 con incremento di altezza di gronda non maggiore di 40 cm. Copertura a falda unica con gronda sulla via zunnui, manto di copertura in coppi laterizi.

A050122	Stato Attuale	Progetto
Superficie Coperta mq:	109,47	109,47
Pertinenza scoperta mq:	0,00	0,00
H1 Monte m:	9,05	9,05
H2 Valle m:	9,05	9,05
Superficie Totale mq:	109,47	109,47
Incremento Superficie mq:		0,00
Incremento Volume mc:		0,00
Volume Piano Terra mc:	328,40	328,40
Volume Totale mc:	990,67	990,67
Indice Fabbricazione mc/mq:	9,05	9,05
Indice Copertura mq/mq:	1,00	1,00
Sup. Residenziale:	219,40	219,40
Sup. Commerciale:	0,00	0,00
Sup. garage:	50,00	50,00
Altre Sup.non Residenziali:	59,00	59,00
Piani Monte:	3	3
Piani Valle:	3	3
Di cui Piani Seminterrati:	0	0
Di cui Piani Mansarda:	0	0
Strutture Verticali - finiture	Miste	
Strutture Verticali - materiali	Latero-Cemen	
Strutture Orizzontali - materiali	Tinteggiatura	
Infissi	Misto	
Tipo Copertura	Falde	
Manto Copertura	Coppi	
Colore Pareti		
Tipologia:	Contigua	Contigua
Stato Conservaz. Complessivo	Buono	
Dest. Uso Prevalente:	Residenza	
Dest. Uso PT. Monte:	Garage-Depos	
Dest. Uso PT. Valle:	Garage-Depos	
Utilizzo	Abitato	
N. Alloggi:	2	2
N. Vani:	15	15
Altezza Vani	Adeguata	
N. Famiglie:	1	1
N. Abitanti:	3	3
Titolo:	Proprietà	
Proprietà:	Privata	
Elementi Identitari Superstiti		

COD_UE	A050122	Zona	A	CM	cm	SubZona	pupuai	Isolato	1	Unità Edilizia	22
Mappali	Foglio Catastale			Età		> 1975					
Via	VIA SAN CRISTOFORO			n. c.	44	SPAZIO PUBBLICO					

CLASSE E TIPO U.U
B2a
MOD. INTERVENTO
COA


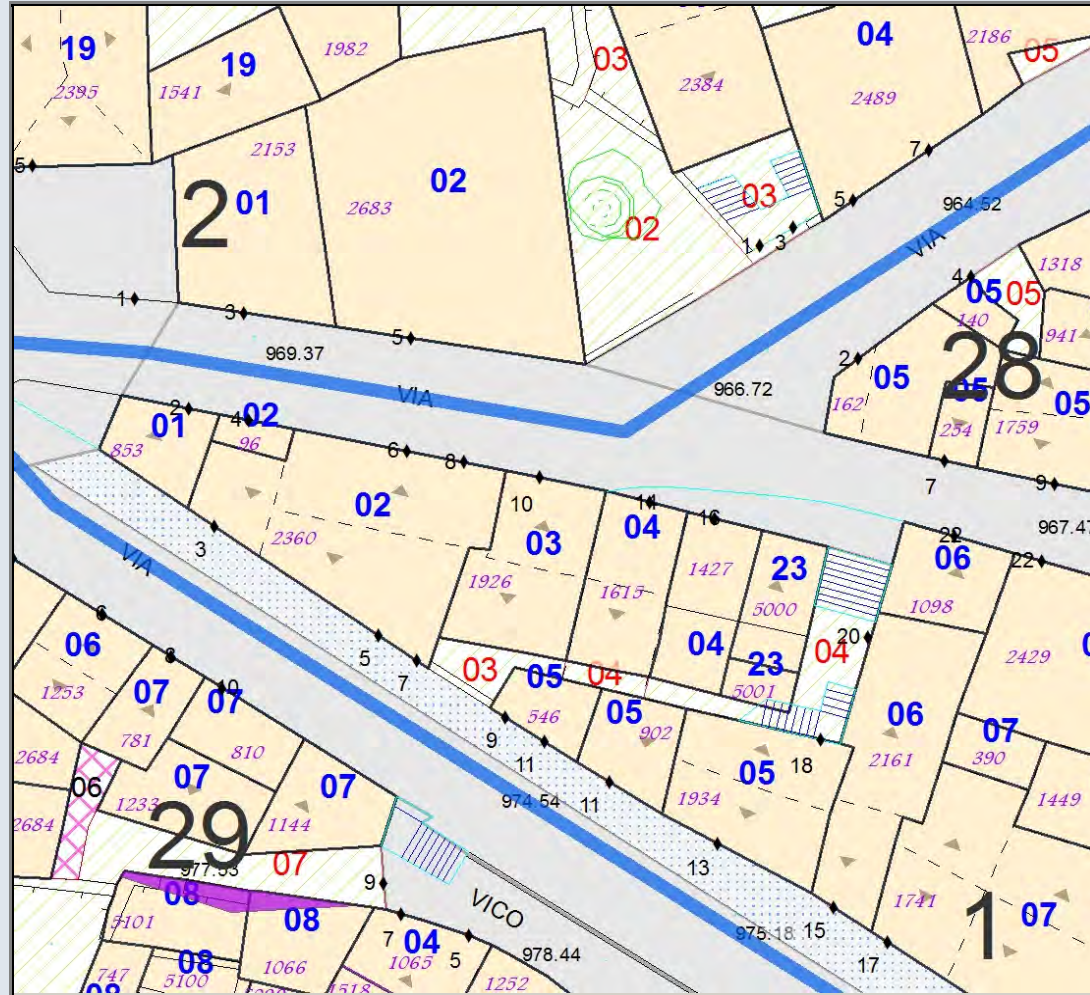


MODALITA' DI INTERVENTO-PRESCRIZIONI-VINCOLI
Completamento di tipo A.

A050123	Stato Attuale	Progetto
Superficie Coperta mq:	32,55	32,55
Pertinenza scoperta mq:	0,00	0,00
H1 Monte m:	3,40	3,4
H2 Valle m:	6,20	6,2
Superficie Totale mq:	32,55	32,55
Incremento Superficie mq:		0,00
Incremento Volume mc:		0,00
Volume Piano Terra mc:	97,64	97,64
Volume Totale mc:	180,21	180,21
Indice Fabbricazione mc/mq:	5,54	5,54
Indice Copertura mq/mq:	1,00	1,00
Sup. Residenziale:	57,09	57,09
Sup. Commerciale:	0,00	0,00
Sup. garage:	0,00	0,00
Altre Sup.non Residenziali:	0,00	0,00
Piani Monte:	1	1
Piani Valle:	2	2
Di cui Piani Seminterrati:	1	1
Di cui Piani Mansarda:	0	0
Strutture Verticali - finiture	Blocchicls	
Strutture Verticali - materiali	Latero-Cemen	
Strutture Orizzontali - materiali	Non Finito	
Infissi	Legno	
Tipo Copertura	Falda Unica	
Manto Copertura	Nessuno	
Colore Pareti		
Tipologia:	Contigua	Contigua
Stato Conservaz. Complessivo	Mediocre	
Dest. Uso Prevalente:	Residenza	
Dest. Uso PT. Monte:	Residenza	
Dest. Uso PT. Valle:	Residenza	
Utilizzo	Disabitato	
N. Alloggi:	1	1
N. Vani:	4	4
Altezza Vani	Adeguate	
N. Famiglie:	0	0
N. Abitanti:	0	0
Titolo:	Proprietà	
Proprietà:	Privata	
Elementi Identitari Superstiti		

COD_UE	A050123	Zona	A	CM	cm	SubZona	pupuai	Isolato	1	Unità Edilizia	23
Mappali	Foglio Catastale			Età		> 1975					
Via	VIA ZUNNUI			n. c.		16a		SPAZIO PUBBLICO			

CLASSE E TIPO U.U
B2b
MOD. INTERVENTO
COA



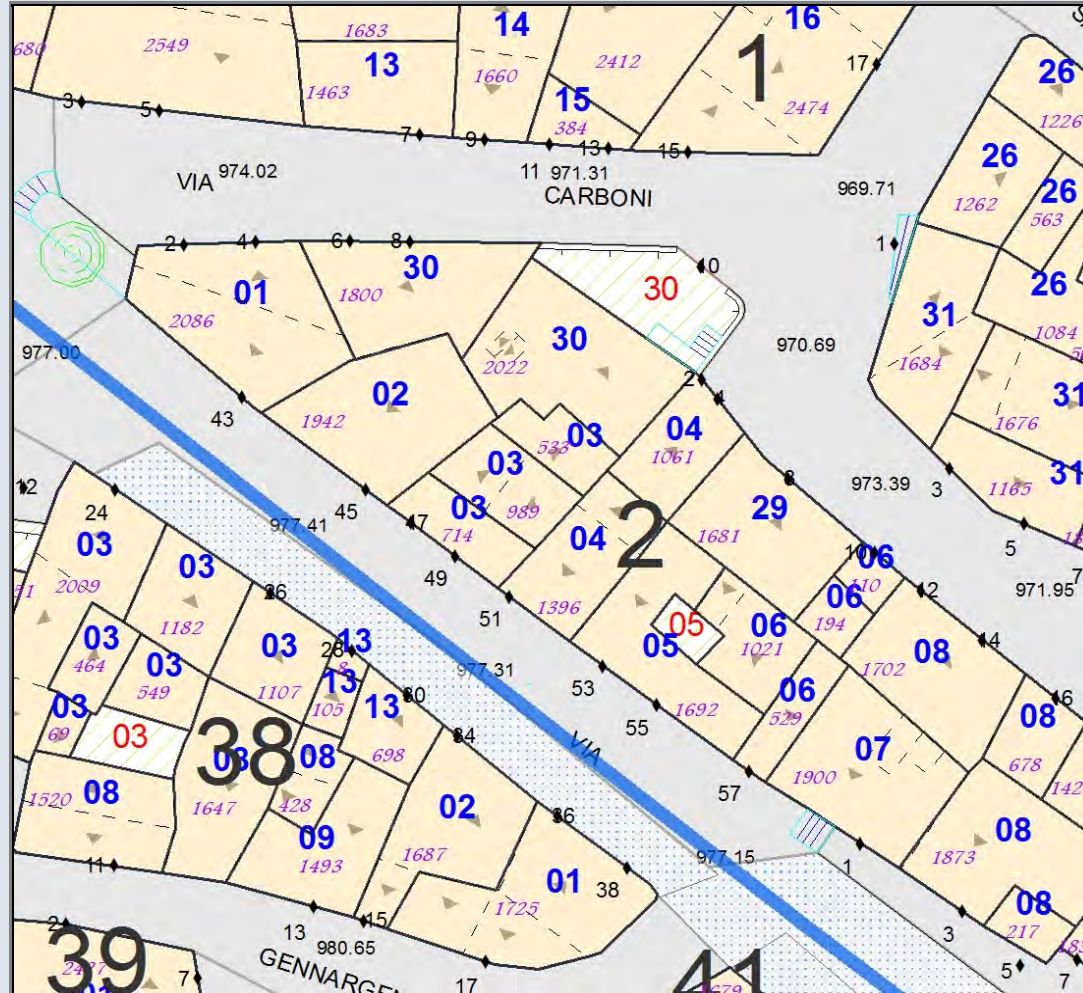
MODALITA' DI INTERVENTO-PRESCRIZIONI-VINCOLI
 Completamento di tipo A. Realizzazione dell'intonaco, della tinteggiatura esterna e del manto di copertura in coppi laterizi.

Elementi Identitari Superstiti

A050201	Stato Attuale	Progetto
Superficie Coperta mq:	68,52	68,52
Pertinenza scoperta mq:	0,00	0,00
H1 Monte m:	8,25	8,25
H2 Valle m:	10,80	10,8
Superficie Totale mq:	68,52	68,52
Incremento Superficie mq:		0,00
Incremento Volume mc:		0,00
Volume Piano Terra mc:	205,55	205,55
Volume Totale mc:	739,97	739,97
Indice Fabbricazione mc/mq:	10,80	10,80
Indice Copertura mq/mq:	1,00	1,00
Sup. Residenziale:	206,06	206,06
Sup. Commerciale:	0,00	0,00
Sup. garage:	68,00	68,00
Altre Sup.non Residenziali:	0,00	0,00
Piani Monte:	3	3
Piani Valle:	4	4
Di cui Piani Seminterrati:	1	1
Di cui Piani Mansarda:	0	0
Strutture Verticali - finiture	Miste	
Strutture Verticali - materiali	Latero-Cemen	
Strutture Orizzontali - materiali	Tinteggiatura	
Infissi	Misto	
Tipo Copertura	Falde	
Manto Copertura	Coppi	
Colore Pareti		
Tipologia:	Contigua	Contigua
Stato Conservaz.Complexivo	Buono	
Dest. Uso Prevalente:	Residenza	
Dest. Uso PT. Monte:	Residenza	
Dest. Uso PT. Valle:	Garage	
Utilizzo	Abitato	
N. Alloggi:	1	1
N. Vani:	14	14
Altezza Vani	Adeguate	
N. Famiglie:	1	1
N. Abitanti:	2	2
Titolo:	Proprietà	
Proprietà:	Privata	
Elementi Identitari Superstiti		

COD_UE	A050201	Zona	A	CM	cm	SubZona	pupuai	Isolato	2	Unità Edilizia	1
Mappali	Foglio Catastale			Età		> 1975					
Via	VIA CARBONI				n. c.	2-4		SPAZIO PUBBLICO			
Via	VIA UMBERTO I				n. c.	43					

CLASSE E TIPO U.U
B2a
MOD. INTERVENTO
COA



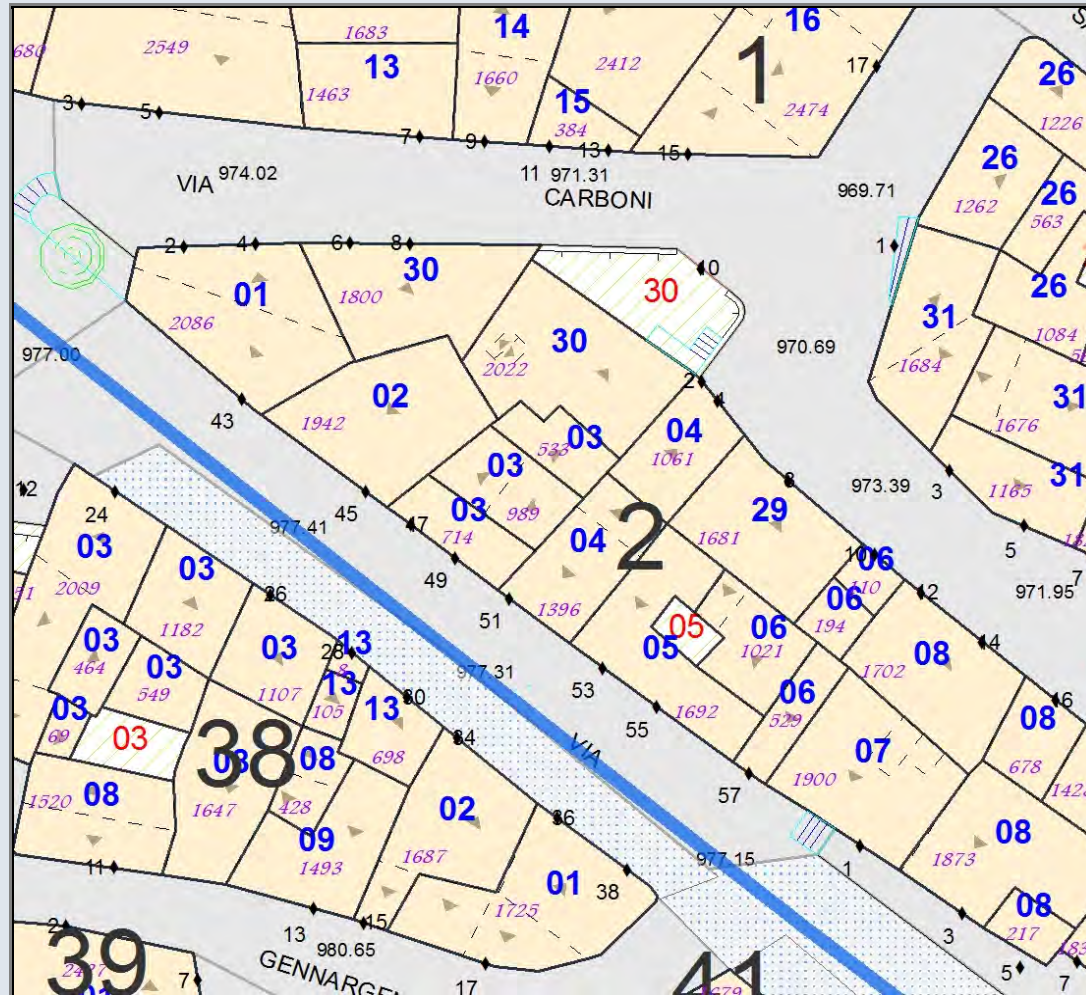
MODALITA' DI INTERVENTO-PRESCRIZIONI-VINCOLI
 Completamento tipo A.



A050202	Stato Attuale	Progetto
Superficie Coperta mq:	59,13	59,13
Pertinenza scoperta mq:	0,00	0,00
H1 Monte m:	8,25	8,25
H2 Valle m:	8,25	8,25
Superficie Totale mq:	59,13	59,13
Incremento Superficie mq:		0,00
Incremento Volume mc:		0,00
Volume Piano Terra mc:	177,39	177,39
Volume Totale mc:	487,83	487,83
Indice Fabbricazione mc/mq:	8,25	8,25
Indice Copertura mq/mq:	1,00	1,00
Sup. Residenziale:	177,39	177,39
Sup. Commerciale:	0,00	0,00
Sup. garage:	0,00	0,00
Altre Sup.non Residenziali:	0,00	0,00
Piani Monte:	3	3
Piani Valle:	3	3
Di cui Piani Seminterrati:	0	0
Di cui Piani Mansarda:	0	0
Strutture Verticali - finiture	Blocchicls	
Strutture Verticali - materiali	Latero-Cemen	
Strutture Orizzontali - materiali	Intonaco	
Infissi	Legno	
Tipo Copertura	Falda Unica	
Manto Copertura	Nessuno	
Colore Pareti		
Tipologia:	Contigua	Contigua
Stato Conservaz.Complessivo	Sufficiente	
Dest. Uso Prevalente:	Residenza	
Dest. Uso PT. Monte:	Residenza	
Dest. Uso PT. Valle:	Residenza	
Utilizzo	Abitato	
N. Alloggi:	1	1
N. Vani:	9	9
Altezza Vani	Adeguate	
N. Famiglie:	1	1
N. Abitanti:	1	1
Titolo:	Proprietà	
Proprietà:	Privata	
Elementi Identitari Superstiti		

COD_UE	A050202	Zona	A	CM	cm	SubZona	pupuai	Isolato	2	Unità Edilizia	2
Mappali	Foglio Catastale			Età		> 1975					
Via	VIA UMBERTO I			n. c.	45	SPAZIO PUBBLICO					

CLASSE E TIPO U.U
B2b
MOD. INTERVENTO
COA

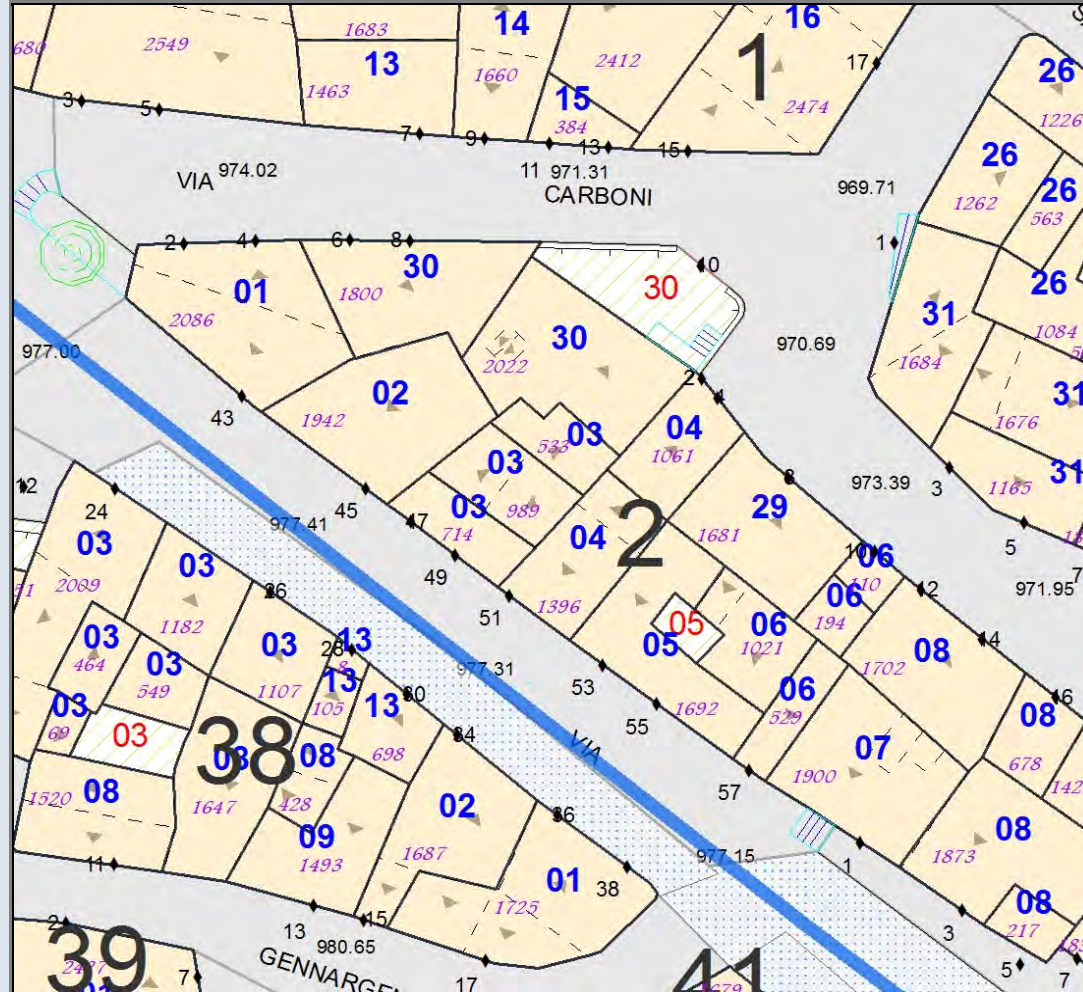


MODALITA' DI INTERVENTO-PRESCRIZIONI-VINCOLI
 Completamento di tipo A. Realizzazione tinteggiatura esterna.

A050203	Stato Attuale	Progetto
Superficie Coperta mq:	59,91	59,91
Pertinenza scoperta mq:	0,00	0,00
H1 Monte m:	9,20	9,2
H2 Valle m:	9,20	9,2
Superficie Totale mq:	59,91	59,91
Incremento Superficie mq:		0,00
Incremento Volume mc:		0,00
Volume Piano Terra mc:	179,74	179,74
Volume Totale mc:	650,26	650,26
Indice Fabbricazione mc/mq:	10,85	10,85
Indice Copertura mq/mq:	1,00	1,00
Sup. Residenziale:	159,74	159,74
Sup. Commerciale:	0,00	0,00
Sup. garage:	20,00	20,00
Altre Sup.non Residenziali:	0,00	0,00
Piani Monte:	3	3
Piani Valle:	3	3
Di cui Piani Seminterrati:	0	0
Di cui Piani Mansarda:	0	0
Strutture Verticali - finiture	Blocchicls	
Strutture Verticali - materiali	Latero-Cemen	
Strutture Orizzontali - materiali	Tinteggiatura	
Infissi	Misto	
Tipo Copertura	Falde	
Manto Copertura	Coppi	
Colore Pareti		
Tipologia:	Contigua	Contigua
Stato Conservaz.Complexivo	Sufficiente	
Dest. Uso Prevalente:	Residenza	
Dest. Uso PT. Monte:	Residenza	
Dest. Uso PT. Valle:	Residenza	
Utilizzo	Abitato	
N. Alloggi:	1	1
N. Vani:	9	9
Altezza Vani	Adeguate	
N. Famiglie:	1	1
N. Abitanti:	1	1
Titolo:	Proprietà	
Proprietà:	Privata	
Elementi Identitari Superstiti		

COD_UE	A050203	Zona	A	CM	cm	SubZona	pupuai	Isolato	2	Unità Edilizia	3
Mappali	Foglio Catastale		Età		1961-1975						
Via	VIA UMBERTO I		n. c.		47-49		SPAZIO PUBBLICO				

CLASSE E TIPO U.U
B2b
MOD. INTERVENTO
COA

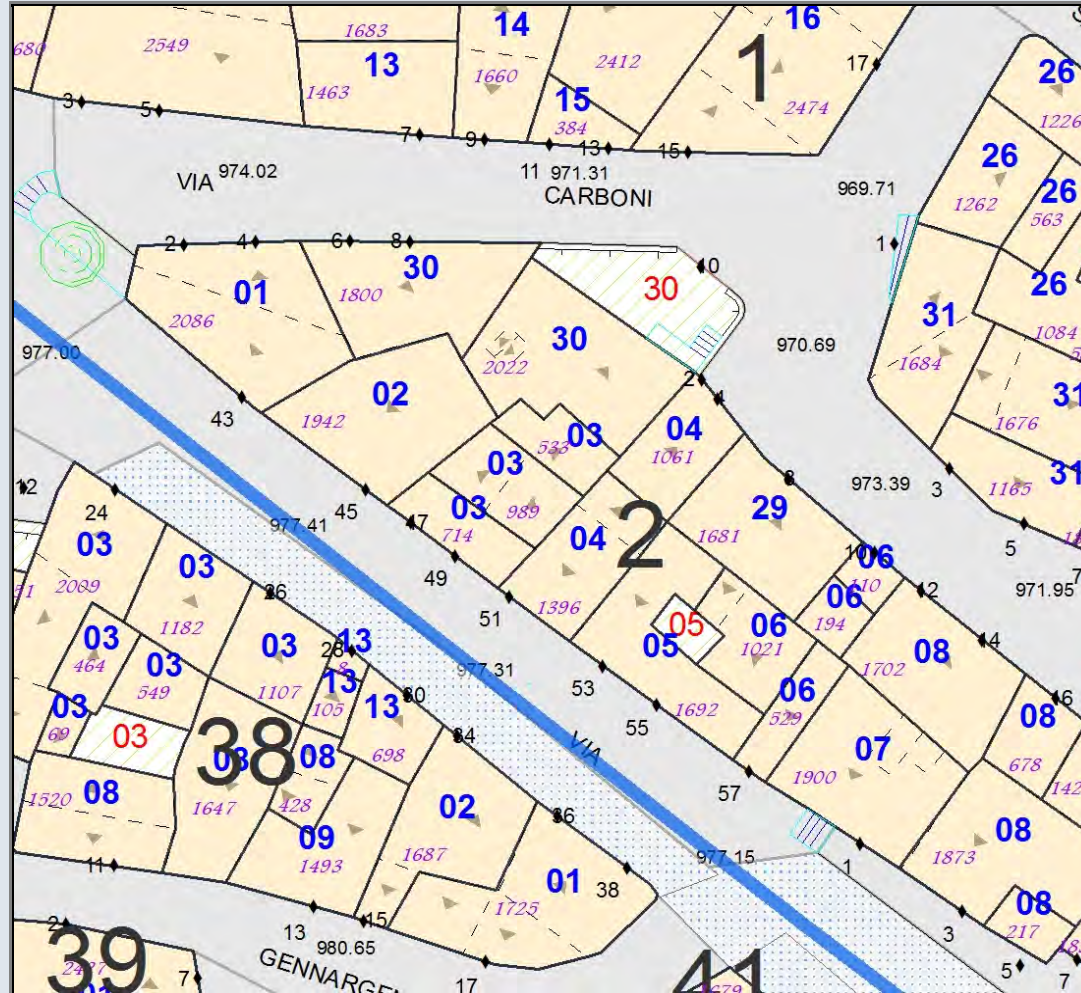


MODALITA' DI INTERVENTO-PRESCRIZIONI-VINCOLI
 Completamento di tipo A.

A050204	Stato Attuale	Progetto
Superficie Coperta mq:	62,76	62,76
Pertinenza scoperta mq:	0,00	0,00
H1 Monte m:	9,20	9,2
H2 Valle m:	12,00	12
Superficie Totale mq:	62,76	62,76
Incremento Superficie mq:		0,00
Incremento Volume mc:		0,00
Volume Piano Terra mc:	188,27	188,27
Volume Totale mc:	652,04	652,04
Indice Fabbricazione mc/mq:	10,39	10,39
Indice Copertura mq/mq:	1,00	1,00
Sup. Residenziale:	189,03	189,03
Sup. Commerciale:	0,00	0,00
Sup. garage:	30,00	30,00
Altre Sup.non Residenziali:	32,00	32,00
Piani Monte:	3	3
Piani Valle:	4	4
Di cui Piani Seminterrati:	1	1
Di cui Piani Mansarda:	0	0
Strutture Verticali - finiture	Blocchicls	
Strutture Verticali - materiali	Latero-Cemen	
Strutture Orizzontali - materiali	Tinteggiatura	
Infissi	Misto	
Tipo Copertura	Falde	
Manto Copertura	Coppi	
Colore Pareti		
Tipologia:	Contigua	Contigua
Stato Conservaz.Complessivo	Buono	
Dest. Uso Prevalente:	Residenza	
Dest. Uso PT. Monte:	Residenza	
Dest. Uso PT. Valle:	Garage-Depos	
Utilizzo	Abitato	
N. Alloggi:	1	1
N. Vani:	12	12
Altezza Vani	Adeguate	
N. Famiglie:	1	1
N. Abitanti:	1	1
Titolo:	Proprietà	
Proprietà:	Privata	
Elementi Identitari Superstiti		

COD_UE	A050204	Zona	A	CM	cm	SubZona	pupuai	Isolato	2	Unità Edilizia	4
Mappali	Foglio Catastale			Età		> 1975					
Via	VICO CARBONI					n. c.	2-4		SPAZIO PUBBLICO		
Via	VIA UMBERTO I					n. c.	51				

CLASSE E TIPO U.U
B2b
MOD. INTERVENTO
COA



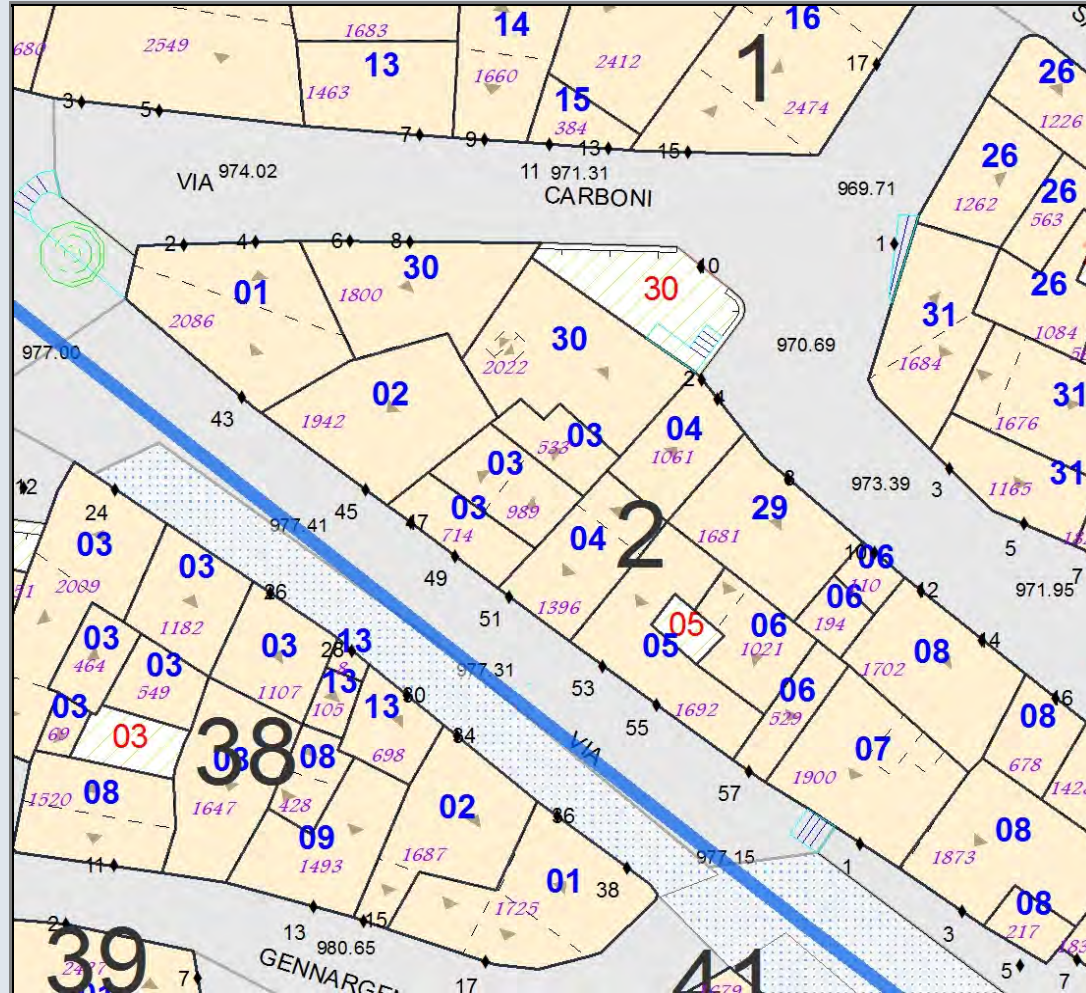
MODALITA' DI INTERVENTO-PRESCRIZIONI-VINCOLI
 Completamento di tipo A.



A050205	Stato Attuale	Progetto
Superficie Coperta mq:	47,92	47,92
Pertinenza scoperta mq:	6,59	6,59
H1 Monte m:	7,95	7,95
H2 Valle m:	7,95	7,95
Superficie Totale mq:	54,52	54,52
Incremento Superficie mq:		0,00
Incremento Volume mc:		0,00
Volume Piano Terra mc:	143,77	143,77
Volume Totale mc:	380,99	380,99
Indice Fabbricazione mc/mq:	6,99	6,99
Indice Copertura mq/mq:	0,88	0,88
Sup. Residenziale:	95,77	95,77
Sup. Commerciale:	0,00	0,00
Sup. garage:	20,00	20,00
Altre Sup.non Residenziali:	28,00	28,00
Piani Monte:	3	3
Piani Valle:	3	3
Di cui Piani Seminterrati:	0	0
Di cui Piani Mansarda:	0	0
Strutture Verticali - finiture	Blocchicls	
Strutture Verticali - materiali	Latero-Cemen	
Strutture Orizzontali - materiali	Intonaco	
Infissi	Misto	
Tipo Copertura	Falda Unica	
Manto Copertura	Nessuno	
Colore Pareti		
Tipologia:	Contigua	Contigua
Stato Conservaz.Complexivo	Sufficiente	
Dest. Uso Prevalente:	Residenza	
Dest. Uso PT. Monte:	Garage-Depos	
Dest. Uso PT. Valle:	Garage-Depos	
Utilizzo	Abitato	
N. Alloggi:	1	1
N. Vani:	8	8
Altezza Vani	Adeguate	
N. Famiglie:	0	0
N. Abitanti:	0	0
Titolo:	Proprietà	
Proprietà:	Privata	
Elementi Identitari Superstiti		

COD_UE	A050205	Zona	A	CM	cm	SubZona	pupuai	Isolato	2	Unità Edilizia	5
Mappali	Foglio Catastale		Età		> 1975						
Via	VIA UMBERTO I			n. c.	53-55		SPAZIO PUBBLICO				

CLASSE E TIPO U.U
B2b
MOD. INTERVENTO
COA

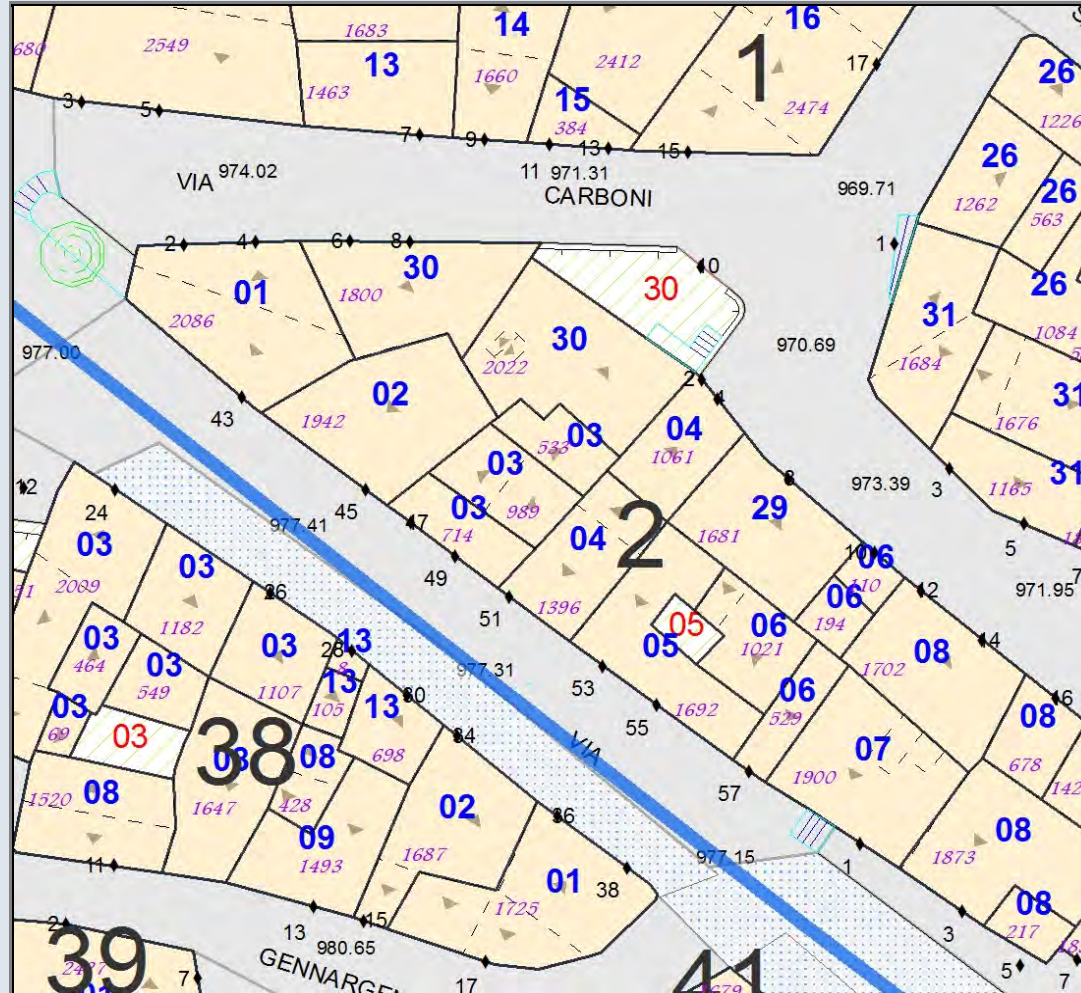


MODALITA' DI INTERVENTO-PRESCRIZIONI-VINCOLI
 Completamento di tipo A. Completamento intonaci e tinteggiature esterne.

A050206	Stato Attuale	Progetto
Superficie Coperta mq:	57,66	57,66
Pertinenza scoperta mq:	0,00	0,00
H1 Monte m:	7,70	7,7
H2 Valle m:	9,60	9,6
Superficie Totale mq:	57,66	57,66
Incremento Superficie mq:		0,00
Incremento Volume mc:		0,00
Volume Piano Terra mc:	172,99	172,99
Volume Totale mc:	540,99	540,99
Indice Fabbricazione mc/mq:	9,38	9,38
Indice Copertura mq/mq:	1,00	1,00
Sup. Residenziale:	172,99	172,99
Sup. Commerciale:	0,00	0,00
Sup. garage:	25,00	25,00
Altre Sup.non Residenziali:	32,66	32,66
Piani Monte:	3	3
Piani Valle:	4	4
Di cui Piani Seminterrati:	1	1
Di cui Piani Mansarda:	0	0
Strutture Verticali - finiture	Miste	
Strutture Verticali - materiali	Latero-Cemen	
Strutture Orizzontali - materiali	Misto	
Infissi	Misto	
Tipo Copertura	Mista	
Manto Copertura	Misto	
Colore Pareti		
Tipologia:	Contigua	Contigua
Stato Conservaz.Complexivo	Sufficiente	
Dest. Uso Prevalente:	Residenza	
Dest. Uso PT. Monte:	Residenza	
Dest. Uso PT. Valle:	Garage-Depos	
Utilizzo	Abitato	
N. Alloggi:	1	1
N. Vani:	11	11
Altezza Vani	Adeguate	
N. Famiglie:	1	1
N. Abitanti:	3	3
Titolo:	Proprietà	
Proprietà:	Privata	
Elementi Identitari Superstiti		

COD_UE	A050206	Zona	A	CM	cm	SubZona	pupuai	Isolato	2	Unità Edilizia	6
Mappali	Foglio Catastale			Età		> 1975					
Via	VICO CARBONI				n. c.	10		SPAZIO PUBBLICO			
Via	VIA UMBERTO I				n. c.	57					

CLASSE E TIPO U.U
B2b
MOD. INTERVENTO
COA


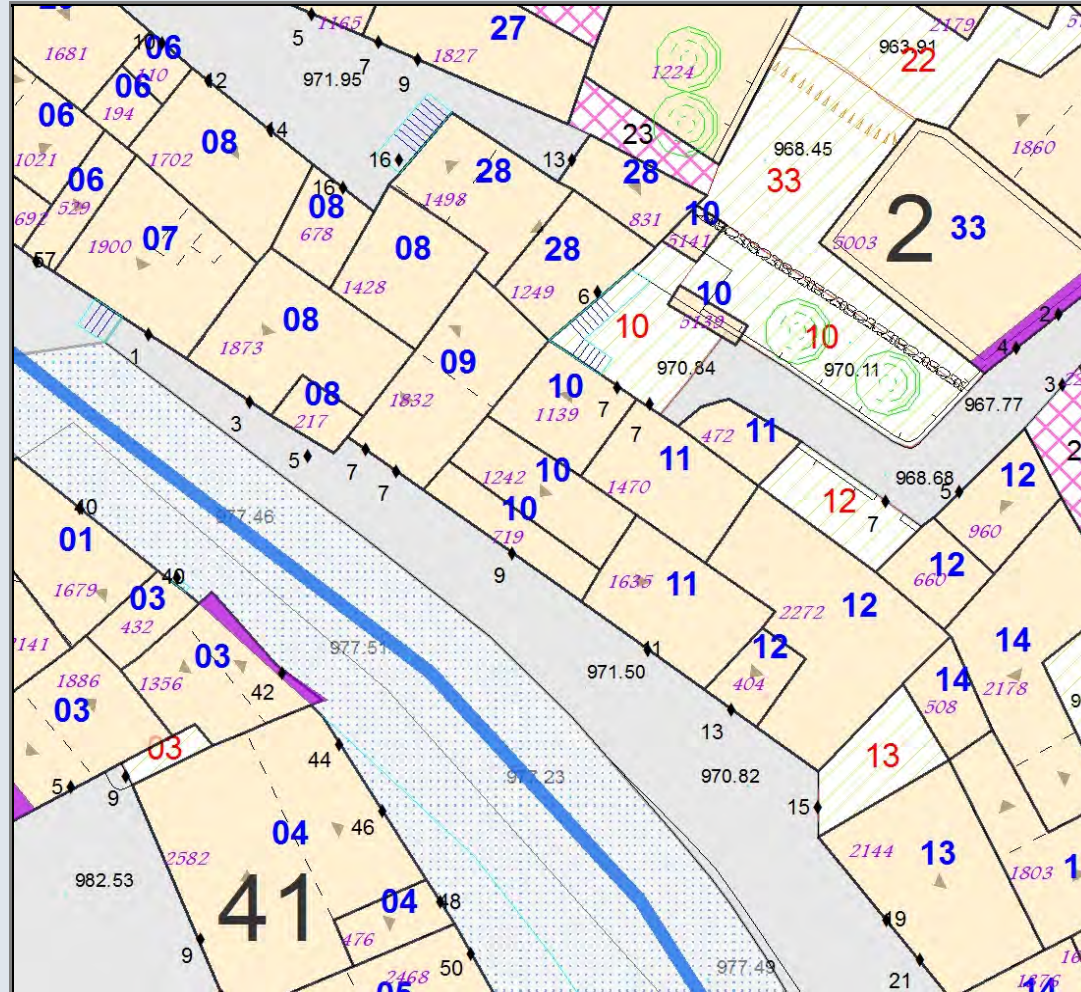


MODALITA' DI INTERVENTO-PRESCRIZIONI-VINCOLI
 Completamento tipo A. Realizzazione tinteggiature esterne.

A050207	Stato Attuale	Progetto
Superficie Coperta mq:	56,87	56,87
Pertinenza scoperta mq:	0,00	0,00
H1 Monte m:	8,55	8,55
H2 Valle m:	8,55	8,55
Superficie Totale mq:	56,87	56,87
Incremento Superficie mq:		0,00
Incremento Volume mc:		0,00
Volume Piano Terra mc:	170,61	170,61
Volume Totale mc:	486,24	486,24
Indice Fabbricazione mc/mq:	8,55	8,55
Indice Copertura mq/mq:	1,00	1,00
Sup. Residenziale:	158,61	158,61
Sup. Commerciale:	0,00	0,00
Sup. garage:	0,00	0,00
Altre Sup.non Residenziali:	12,00	12,00
Piani Monte:	3	3
Piani Valle:	3	3
Di cui Piani Seminterrati:	0	0
Di cui Piani Mansarda:	0	0
Strutture Verticali - finiture	Miste	
Strutture Verticali - materiali	Latero-Cemen	
Strutture Orizzontali - materiali	Non Finito	
Infissi	Misto	
Tipo Copertura	Falda Unica	
Manto Copertura	Nessuno	
Colore Pareti		
Tipologia:	Contigua	Contigua
Stato Conservaz. Complessivo	Sufficiente	
Dest. Uso Prevalente:	Residenza	
Dest. Uso PT. Monte:	Residenza	
Dest. Uso PT. Valle:	Residenza	
Utilizzo	Disabitato	
N. Alloggi:	1	1
N. Vani:	8	8
Altezza Vani	Adeguate	
N. Famiglie:	0	0
N. Abitanti:	0	0
Titolo:	Proprietà	
Proprietà:	Privata	
Elementi Identitari Superstiti		

COD_UE	A050207	Zona	A	CM	cm	SubZona	pupuai	Isolato	2	Unità Edilizia	7
Mappali	Foglio Catastale		Età		1961-1975						
Via	VIA ASSENSU		n. c.		1		SPAZIO PUBBLICO				

CLASSE E TIPO U.U
B2b
MOD. INTERVENTO
COA

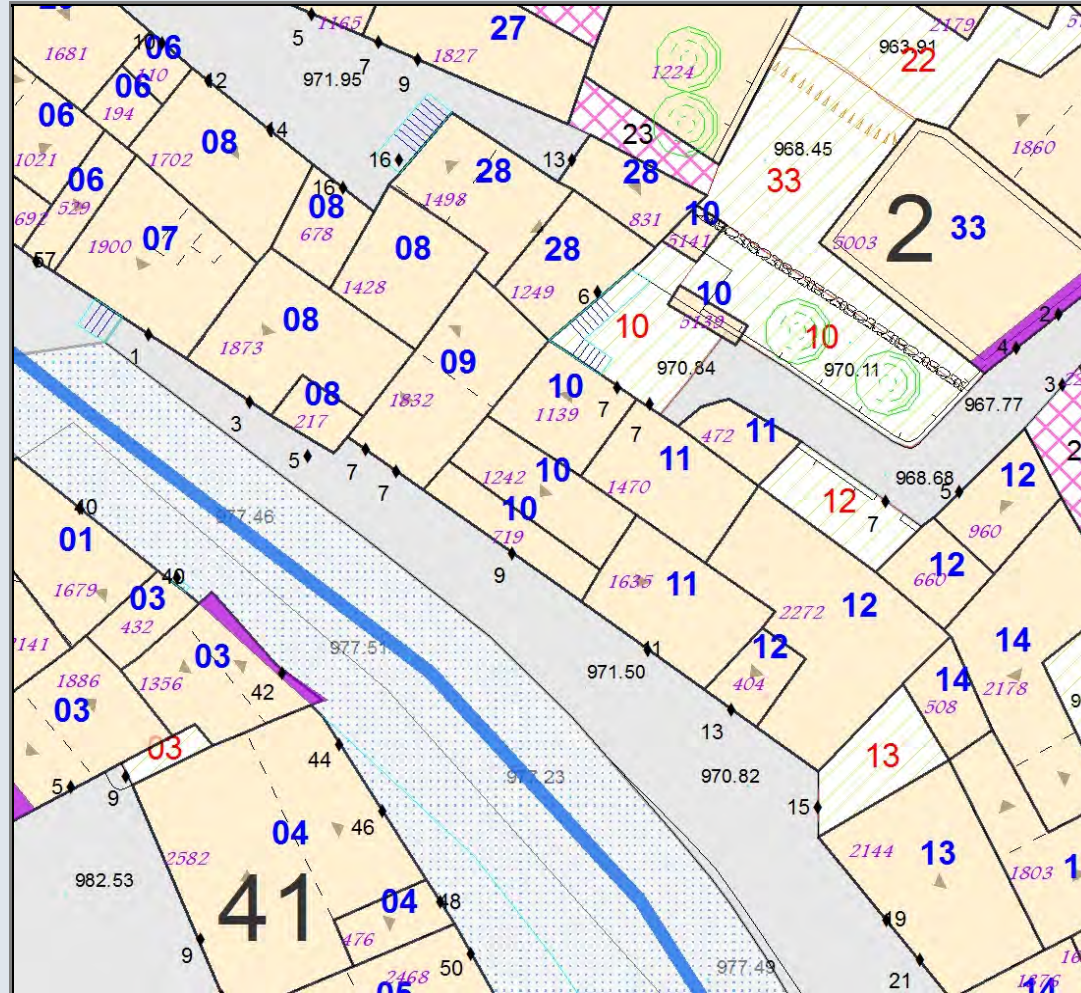


MODALITA' DI INTERVENTO-PRESCRIZIONI-VINCOLI
 Completamento di tipo A. Completamento intonaci, tinteggiature esterne e manto di copertura.

A050208	Stato Attuale	Progetto
Superficie Coperta mq:	169,62	169,62
Pertinenza scoperta mq:	0,00	0,00
H1 Monte m:	9,45	9,45
H2 Valle m:	8,65	8,65
Superficie Totale mq:	169,62	169,62
Incremento Superficie mq:		0,00
Incremento Volume mc:		0,00
Volume Piano Terra mc:	508,85	508,85
Volume Totale mc:	1 495,62	1 495,62
Indice Fabbricazione mc/mq:	8,82	8,82
Indice Copertura mq/mq:	1,00	1,00
Sup. Residenziale:	169,47	265,47
Sup. Commerciale:	0,00	0,00
Sup. garage:	68,00	68,00
Altre Sup.non Residenziali:	246,00	150,00
Piani Monte:	4	4
Piani Valle:	4	4
Di cui Piani Seminterrati:	1	1
Di cui Piani Mansarda:	0	0
Strutture Verticali - finiture	Miste	
Strutture Verticali - materiali	Latero-Cemen	
Strutture Orizzontali - materiali	Non Finito	
Infissi	Misto	Legno
Tipo Copertura	Mista	Falde
Manto Copertura	Misto	Coppi
Colore Pareti		
Tipologia:	Contigua	Contigua
Stato Conservaz. Complessivo	Sufficiente	
Dest. Uso Prevalente:	Residenza	
Dest. Uso PT. Monte:	Residenza	
Dest. Uso PT. Valle:	Garage-Depos	
Utilizzo	Abitato	
N. Alloggi:	1	2
N. Vani:	14	22
Altezza Vani	Adeguata	
N. Famiglie:	1	2
N. Abitanti:	1	5
Titolo:	Proprietà	
Proprietà:	Privata	
Elementi Identitari Superstiti		

COD_UE	A050208	Zona	A	CM	cm	SubZona	pupuai	Isolato	2	Unità Edilizia	8
Mappali	Foglio Catastale			Età		1961-1975					
Via	VICO CARBONI				n. c.	12-16		SPAZIO PUBBLICO			
Via	VIA ASSENSU				n. c.	3-5					

CLASSE E TIPO U.U
B2b
MOD. INTERVENTO
COA

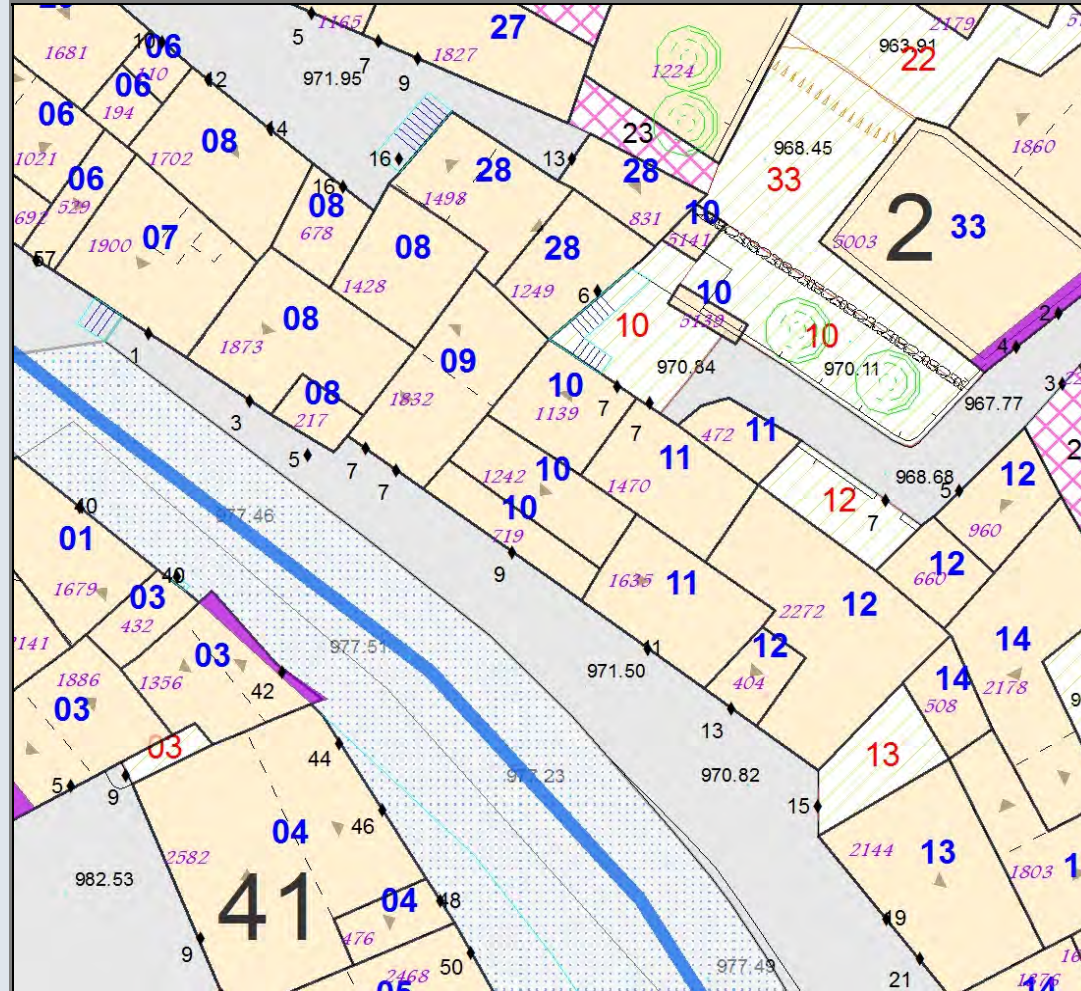


MODALITA' DI INTERVENTO-PRESCRIZIONI-VINCOLI
 Completamento di tipo A. Completamento piano primo e secondo della uv 1702. Completamento intonaci e tinteggiature esterne e manto di copertura.

A050209	Stato Attuale	Progetto
Superficie Coperta mq:	53,68	53,68
Pertinenza scoperta mq:	0,00	0,00
H1 Monte m:	7,55	7,55
H2 Valle m:	7,55	7,55
Superficie Totale mq:	53,68	53,68
Incremento Superficie mq:		0,00
Incremento Volume mc:		0,00
Volume Piano Terra mc:	161,05	161,05
Volume Totale mc:	405,32	405,32
Indice Fabbricazione mc/mq:	7,55	7,55
Indice Copertura mq/mq:	1,00	1,00
Sup. Residenziale:	141,05	141,05
Sup. Commerciale:	0,00	0,00
Sup. garage:	20,00	20,00
Altre Sup.non Residenziali:	0,00	0,00
Piani Monte:	3	3
Piani Valle:	3	3
Di cui Piani Seminterrati:	0	0
Di cui Piani Mansarda:	0	0
Strutture Verticali - finiture	Pietre	
Strutture Verticali - materiali	Legno	
Strutture Orizzontali - materiali	Pietra	
Infissi	Legno	
Tipo Copertura	Falde	
Manto Copertura	Coppi	
Colore Pareti		
Tipologia:	Contigua	Contigua
Stato Conservaz. Complessivo	Buono	
Dest. Uso Prevalente:	Residenza	
Dest. Uso PT. Monte:	Residenza	
Dest. Uso PT. Valle:	Residenza	
Utilizzo	Salentario	
N. Alloggi:	1	1
N. Vani:	10	10
Altezza Vani	Adeguate	
N. Famiglie:	0	0
N. Abitanti:	0	0
Titolo:	Proprietà	
Proprietà:	Privata	
Elementi Identitari Superstiti	I	I

COD_UE	A050209	Zona	A	CM	cm	SubZona	pupuai	Isolato	2	Unità Edilizia	9
Mappali	Foglio Catastale			Età		1901 - 1930					
Via	VIA ASSENSU			n. c.		7		SPAZIO PUBBLICO			

CLASSE E TIPO U.U
A2
MOD. INTERVENTO
RET

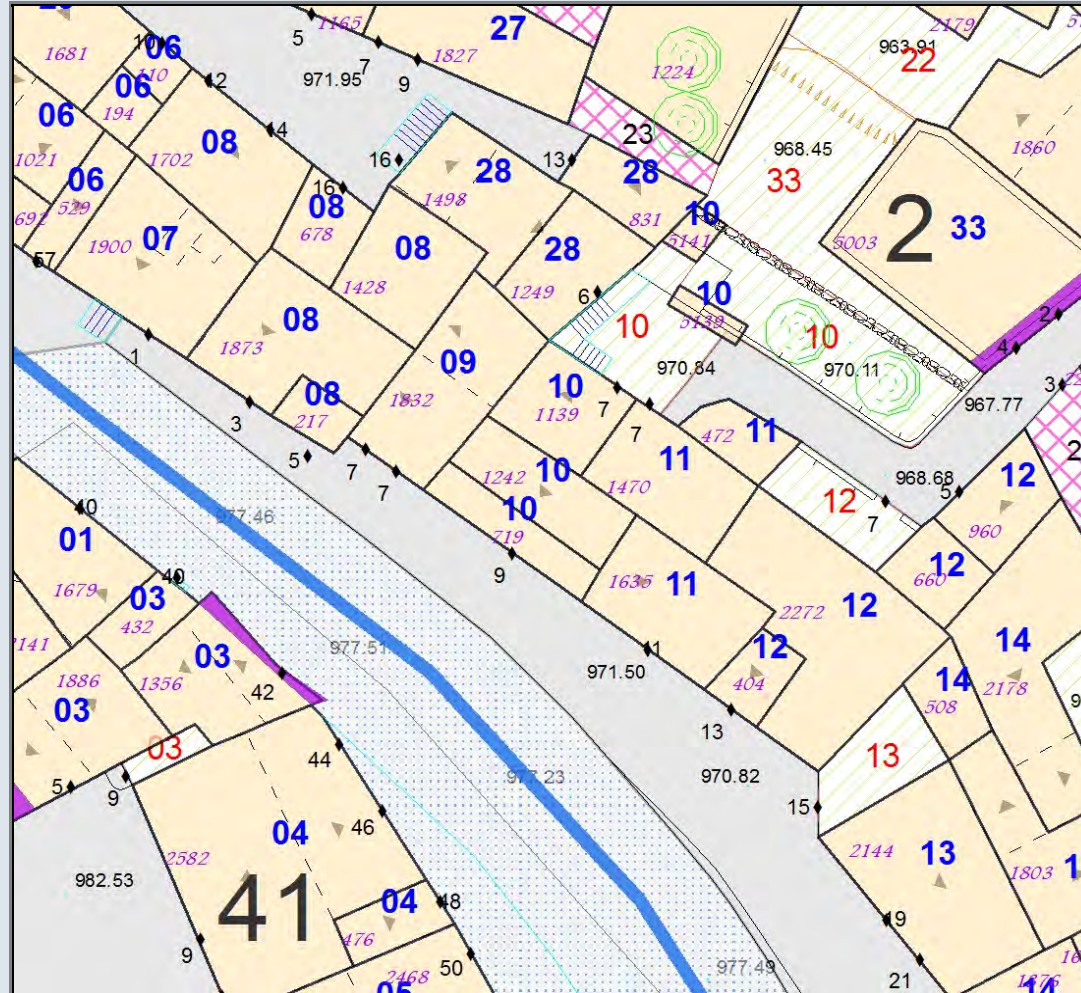


MODALITA' DI INTERVENTO-PRESCRIZIONI-VINCOLI
 Restauro con vincolo tipologico.

A050210	Stato Attuale	Progetto
Superficie Coperta mq:	89,15	119,15
Pertinenza scoperta mq:	103,70	73,70
H1 Monte m:	8,85	8,85
H2 Valle m:	11,00	11
Superficie Totale mq:	192,85	192,85
Incremento Superficie mq:		30,00
Incremento Volume mc:		75,00
Volume Piano Terra mc:	267,46	357,46
Volume Totale mc:	932,70	1 007,70
Indice Fabbricazione mc/mq:	4,84	5,23
Indice Copertura mq/mq:	0,46	0,62
Sup. Residenziale:	157,46	157,00
Sup. Commerciale:	0,00	0,00
Sup. garage:	0,00	30,00
Altre Sup. non Residenziali:	90,00	90,00
Piani Monte:	3	3
Piani Valle:	3	3
Di cui Piani Seminterrati:	1	1
Di cui Piani Mansarda:	0	0
Strutture Verticali - finiture	Miste	
Strutture Verticali - materiali	Latero-Cemen	
Strutture Orizzontali - materiali	Intonaco	
Infissi	Legno	Legno
Tipo Copertura	Falde	Falda Doppia
Manto Copertura	Coppi	Coppi
Colore Pareti		
Tipologia:	Contigua	Contigua
Stato Conservaz. Complessivo	Mediocre	
Dest. Uso Prevalente:	Residenza	
Dest. Uso PT. Monte:	Residenza	
Dest. Uso PT. Valle:	Deposito-Mag	
Utilizzo	Disabitato	
N. Alloggi:	1	1
N. Vani:	14	15
Altezza Vani	Adeguata	
N. Famiglie:	0	1
N. Abitanti:	0	4
Titolo:	Proprietà	
Proprietà:	Privata	
Elementi Identitari Superstiti		

COD_UE	A050210	Zona	A	CM	cm	SubZona	pupuai	Isolato	2	Unità Edilizia	10	
Mappali	Foglio Catastale			Età		1951 - 1960						
Via	VICO SAN CRISTOFORO					n. c.	7	SPAZIO PUBBLICO				
Via	VIA ASSENSU					n. c.	9					

CLASSE E TIPO U.U
B3
MOD. INTERVENTO
COB

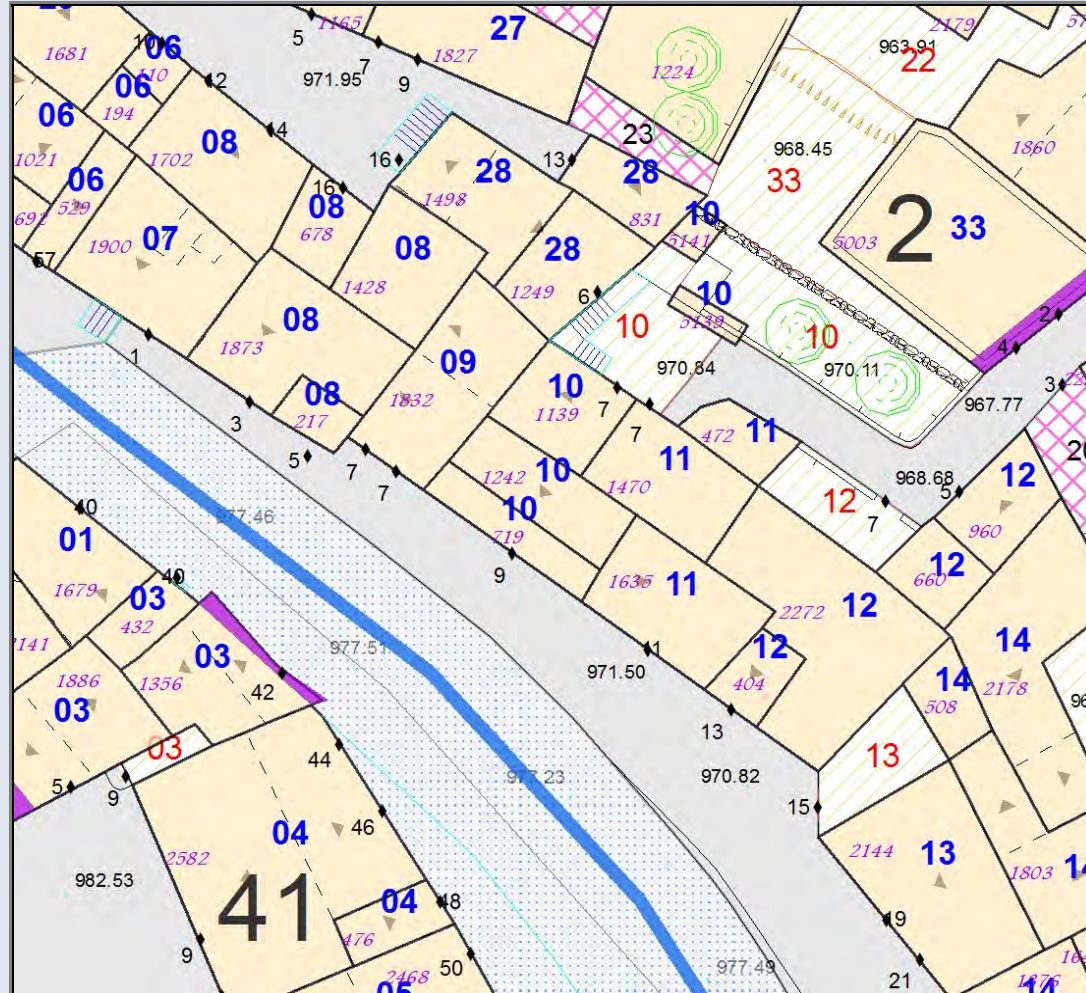


MODALITA' DI INTERVENTO-PRESCRIZIONI-VINCOLI
 Completamento di tipo B. Sostituzione delle uv 5141 e 5139 e costruzione di un fabbricato ad un piano da destinare a garage, con altezza di gronda non maggiore di 2,50 m sulla pertinenza, superficie non maggiore di 30 mq e conseguente volume non maggiore di 75 mc, copertura a falda unica e manto in coppi laterizi; distacco dalla ue A050228 non minore di 3,00 m e dalla uv 1139 non minore di 5,00 m.

A050211	Stato Attuale	Progetto
Superficie Coperta mq:	99,29	99,29
Pertinenza scoperta mq:	0,00	0,00
H1 Monte m:	8,10	8,1
H2 Valle m:	7,10	7,1
Superficie Totale mq:	99,29	99,29
Incremento Superficie mq:		0,00
Incremento Volume mc:		0,00
Volume Piano Terra mc:	297,88	297,88
Volume Totale mc:	681,84	681,84
Indice Fabbricazione mc/mq:	6,87	6,87
Indice Copertura mq/mq:	1,00	1,00
Sup. Residenziale:	227,88	227,88
Sup. Commerciale:	0,00	0,00
Sup. garage:	0,00	0,00
Altre Sup.non Residenziali:	42,00	42,00
Piani Monte:	3	3
Piani Valle:	3	3
Di cui Piani Seminterrati:	0	0
Di cui Piani Mansarda:	0	0
Strutture Verticali - finiture	Miste	
Strutture Verticali - materiali	Latero-Cemen	
Strutture Orizzontali - materiali	Tinteggiatura	
Infissi	Legno	
Tipo Copertura	Mista	
Manto Copertura	Misto	
Colore Pareti		
Tipologia:	Contigua	Contigua
Stato Conservaz. Complessivo	Sufficiente	
Dest. Uso Prevalente:	Residenza	
Dest. Uso PT. Monte:	Residenza	
Dest. Uso PT. Valle:	Residenza	
Utilizzo	Disabitato	
N. Alloggi:	1	1
N. Vani:	13	13
Altezza Vani	Adeguate	
N. Famiglie:	0	0
N. Abitanti:	0	0
Titolo:	Proprietà	
Proprietà:	Privata	
Elementi Identitari Superstiti		

COD_UE	A050211	Zona	A	CM	cm	SubZona	pupuai	Isolato	2	Unità Edilizia	11
Mappali	Foglio Catastale			Età		1961-1975					
Via	VICO SAN CRISTOFORO					n. c.	7a		SPAZIO PUBBLICO		
Via	VIA ASSENSU					n. c.	11				

CLASSE E TIPO U.U
B2b
MOD. INTERVENTO
COA



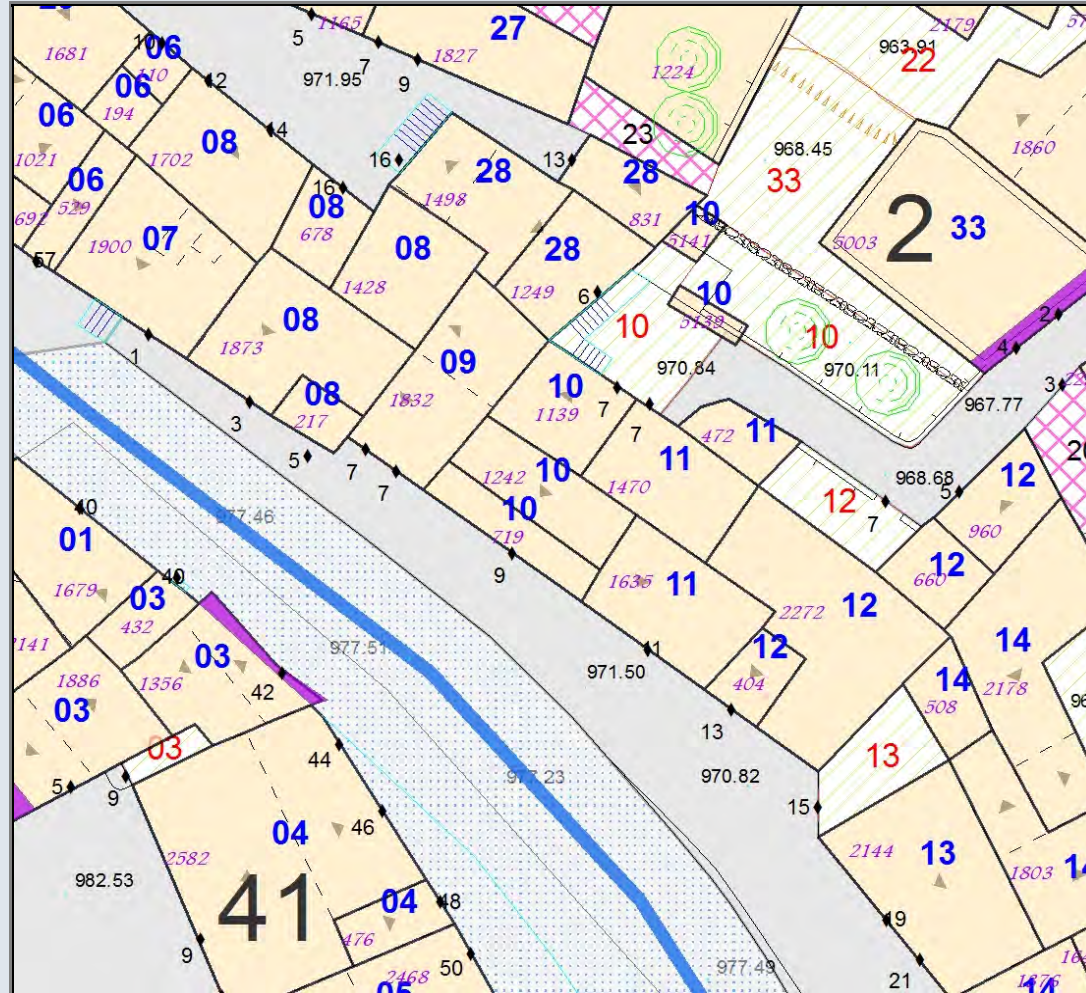
MODALITA' DI INTERVENTO-PRESCRIZIONI-VINCOLI
 Completamento tipo A. Completamento intonaci e tinteggiature esterne sulla uv 472.



A050212	Stato Attuale	Progetto
Superficie Coperta mq:	140,71	140,71
Pertinenza scoperta mq:	24,95	24,95
H1 Monte m:	7,55	7,55
H2 Valle m:	10,90	10,9
Superficie Totale mq:	165,66	165,66
Incremento Superficie mq:		0,00
Incremento Volume mc:		0,00
Volume Piano Terra mc:	422,14	422,14
Volume Totale mc:	1 157,89	1 157,89
Indice Fabbricazione mc/mq:	6,99	6,99
Indice Copertura mq/mq:	0,85	0,85
Sup. Residenziale:	217,14	217,14
Sup. Commerciale:	0,00	0,00
Sup. garage:	30,00	30,00
Altre Sup.non Residenziali:	110,00	110,00
Piani Monte:	3	3
Piani Valle:	3	3
Di cui Piani Seminterrati:	0	0
Di cui Piani Mansarda:	0	0
Strutture Verticali - finiture	Miste	
Strutture Verticali - materiali	Latero-Cemen	
Strutture Orizzontali - materiali	Tinteggiatura	
Infissi	PVC	
Tipo Copertura	Piana	
Manto Copertura	Mattonelle	
Colore Pareti		
Tipologia:	Contigua	Contigua
Stato Conservaz. Complessivo	Buono	
Dest. Uso Prevalente:	Residenza	
Dest. Uso PT. Monte:	Residenza	
Dest. Uso PT. Valle:	Garage-Depos	
Utilizzo	Abitato	
N. Alloggi:	1	1
N. Vani:	18	18
Altezza Vani	Adeguate	
N. Famiglie:	1	1
N. Abitanti:	1	1
Titolo:	Proprietà	
Proprietà:	Privata	
Elementi Identitari Superstiti		

COD_UE	A050212	Zona	A	CM	cm	SubZona	pupuai	Isolato	2	Unità Edilizia	12	
Mappali	Foglio Catastale			Età		1961-1975						
Via	VICO SAN CRISTOFORO					n. c.	7	SPAZIO PUBBLICO				
Via	VIA ASSENSU					n. c.	13					

CLASSE E TIPO U.U
B2b
MOD. INTERVENTO
COA

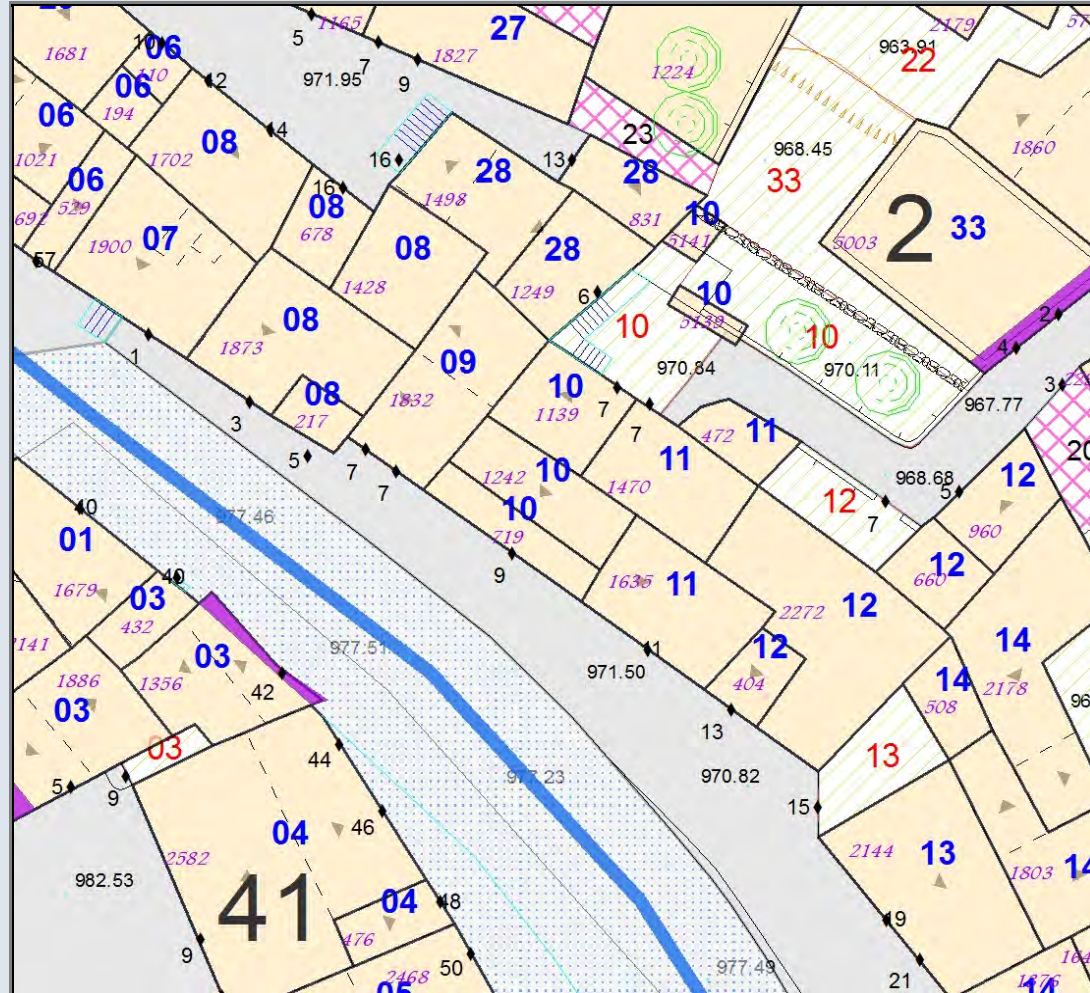


MODALITA' DI INTERVENTO-PRESCRIZIONI-VINCOLI
Completamento tipo A.

A050213	Stato Attuale	Progetto
Superficie Coperta mq:	73,19	73,19
Pertinenza scoperta mq:	26,12	26,12
H1 Monte m:	8,60	8,6
H2 Valle m:	8,60	8,6
Superficie Totale mq:	99,31	99,31
Incremento Superficie mq:		0,00
Incremento Volume mc:		0,00
Volume Piano Terra mc:	219,58	219,58
Volume Totale mc:	629,48	629,48
Indice Fabbricazione mc/mq:	6,34	6,34
Indice Copertura mq/mq:	0,74	0,74
Sup. Residenziale:	146,58	146,58
Sup. Commerciale:	0,00	0,00
Sup. garage:	20,00	20,00
Altre Sup.non Residenziali:	53,00	53,00
Piani Monte:	3	3
Piani Valle:	3	3
Di cui Piani Seminterrati:	0	0
Di cui Piani Mansarda:	0	0
Strutture Verticali - finiture	Blocchicls	
Strutture Verticali - materiali	Latero-Cemen	
Strutture Orizzontali - materiali	Tinteggiatura	
Infissi	Misto	
Tipo Copertura	Falda Unica	
Manto Copertura	Coppi	
Colore Pareti		
Tipologia:	Contigua	Contigua
Stato Conservaz.Complessivo	Sufficiente	
Dest. Uso Prevalente:	Residenza	
Dest. Uso PT. Monte:	Garage-Depos	
Dest. Uso PT. Valle:	Garage-Depos	
Utilizzo	Disabitato	
N. Alloggi:	1	1
N. Vani:	9	9
Altezza Vani	Adeguata	
N. Famiglie:	0	0
N. Abitanti:	0	0
Titolo:	Proprietà	
Proprietà:	Privata	
Elementi Identitari Superstiti		

COD_UE	A050213	Zona	A	CM	cm	SubZona	pupuai	Isolato	2	Unità Edilizia	13
Mappali	Foglio Catastale			Età		> 1975					
Via	VIA ASSENSU			n. c.		19-21		SPAZIO PUBBLICO			

CLASSE E TIPO U.U
B2a
MOD. INTERVENTO
COA

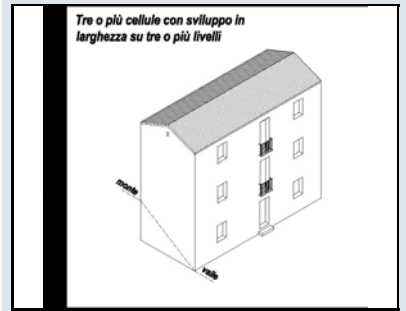
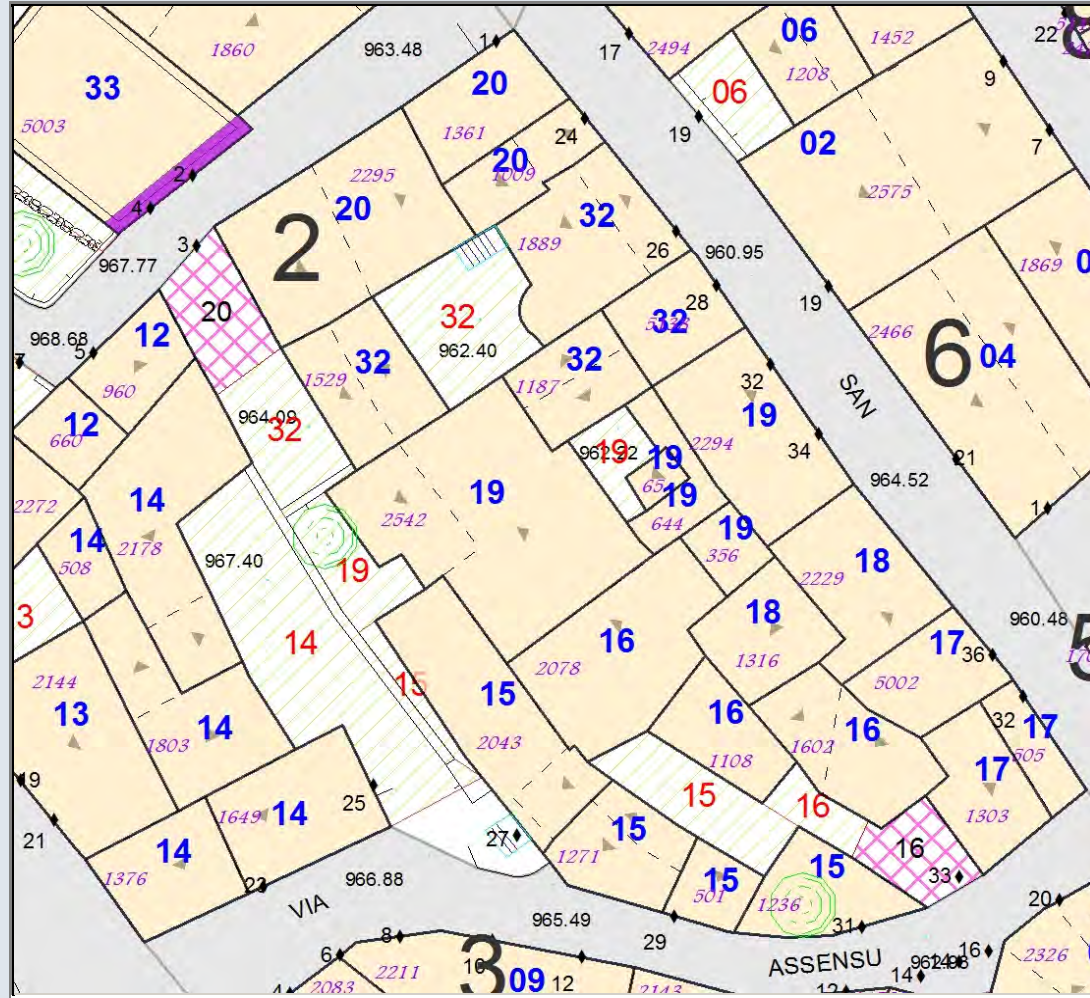


MODALITA' DI INTERVENTO-PRESCRIZIONI-VINCOLI
 Completamento di tipo A.

A050214	Stato Attuale	Progetto
Superficie Coperta mq:	225,20	225,20
Pertinenza scoperta mq:	103,83	103,83
H1 Monte m:	9,25	9,25
H2 Valle m:	9,25	9,25
Superficie Totale mq:	329,03	329,03
Incremento Superficie mq:		0,00
Incremento Volume mc:		0,00
Volume Piano Terra mc:	675,60	675,60
Volume Totale mc:	1 730,10	1 730,10
Indice Fabbricazione mc/mq:	5,26	5,26
Indice Copertura mq/mq:	0,68	0,68
Sup. Residenziale:	480,60	480,60
Sup. Commerciale:	0,00	0,00
Sup. garage:	20,00	20,00
Altre Sup.non Residenziali:	70,00	70,00
Piani Monte:	3	3
Piani Valle:	3	3
Di cui Piani Seminterrati:	0	0
Di cui Piani Mansarda:	0	0
Strutture Verticali - finiture	Pietre	
Strutture Verticali - materiali	Legno	
Strutture Orizzontali - materiali	Pietra	
Infissi	Legno	
Tipo Copertura	Falde	
Manto Copertura	Coppi	
Colore Pareti		
Tipologia:	Corte	Corte
Stato Conservaz. Complessivo	Buono	
Dest. Uso Prevalente:	Residenza	
Dest. Uso PT. Monte:	Residenza	
Dest. Uso PT. Valle:	Residenza	
Utilizzo	Abitato	
N. Alloggi:	1	1
N. Vani:	18	18
Altezza Vani	Adeguata	
N. Famiglie:	1	1
N. Abitanti:	2	2
Titolo:	Proprietà	
Proprietà:	Privata	
Elementi Identitari Superstiti	I	I

COD_UE	A050214	Zona	A	CM	cm	SubZona	pupuai	Isolato	2	Unità Edilizia	14
Mappali	Foglio Catastale		Età		1901 - 1930						
Via	VIA ASSENSU			n. c.	23-25	SPAZIO PUBBLICO					

CLASSE E TIPO U.U
A2
MOD. INTERVENTO
RET

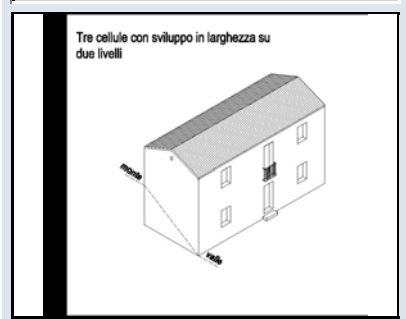
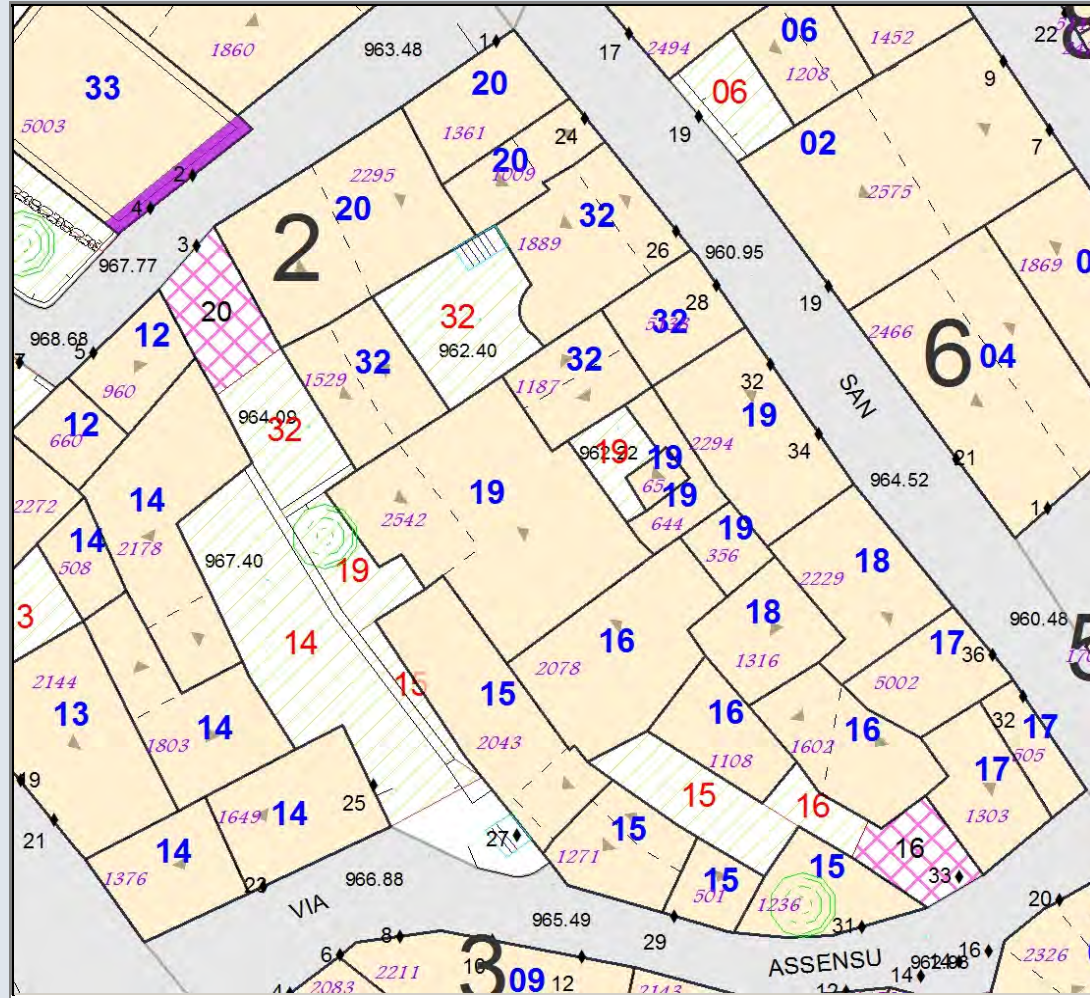


MODALITA' DI INTERVENTO-PRESCRIZIONI-VINCOLI
 Restauro con vincolo tipologico.

A050215	Stato Attuale	Progetto
Superficie Coperta mq:	144,01	144,01
Pertinenza scoperta mq:	40,01	40,01
H1 Monte m:	6,10	6,1
H2 Valle m:	6,10	6,1
Superficie Totale mq:	184,02	184,02
Incremento Superficie mq:		0,00
Incremento Volume mc:		0,00
Volume Piano Terra mc:	432,02	432,02
Volume Totale mc:	747,49	747,49
Indice Fabbricazione mc/mq:	4,06	4,06
Indice Copertura mq/mq:	0,78	0,78
Sup. Residenziale:	233,01	233,01
Sup. Commerciale:	0,00	0,00
Sup. garage:	0,00	0,00
Altre Sup. non Residenziali:	24,00	24,00
Piani Monte:	2	2
Piani Valle:	2	2
Di cui Piani Seminterrati:	0	0
Di cui Piani Mansarda:	0	0
Strutture Verticali - finiture	Pietre	
Strutture Verticali - materiali	Misto	
Strutture Orizzontali - materiali	Misto	
Infissi	Legno	
Tipo Copertura	Falde	
Manto Copertura	Coppi	
Colore Pareti		
Tipologia:	Contigua	Contigua
Stato Conservaz. Complessivo	Scarso	
Dest. Uso Prevalente:	Residenza	
Dest. Uso PT. Monte:	Residenza	
Dest. Uso PT. Valle:	Residenza	
Utilizzo	Disabitato	
N. Alloggi:	2	2
N. Vani:	12	12
Altezza Vani	Adeguate	
N. Famiglie:	0	0
N. Abitanti:	0	0
Titolo:	Proprietà	
Proprietà:	Privata	
Elementi Identitari Superstiti	I	I

COD_UE	A050215	Zona	A	CM	cm	SubZona	pupuai	Isolato	2	Unità Edilizia	15
Mappali	Foglio Catastale			Età		1931 - 1950					
Via	VIA ASSENSU				n. c.	27-31		SPAZIO PUBBLICO			

CLASSE E TIPO U.U.
A3
MOD. INTERVENTO
RER


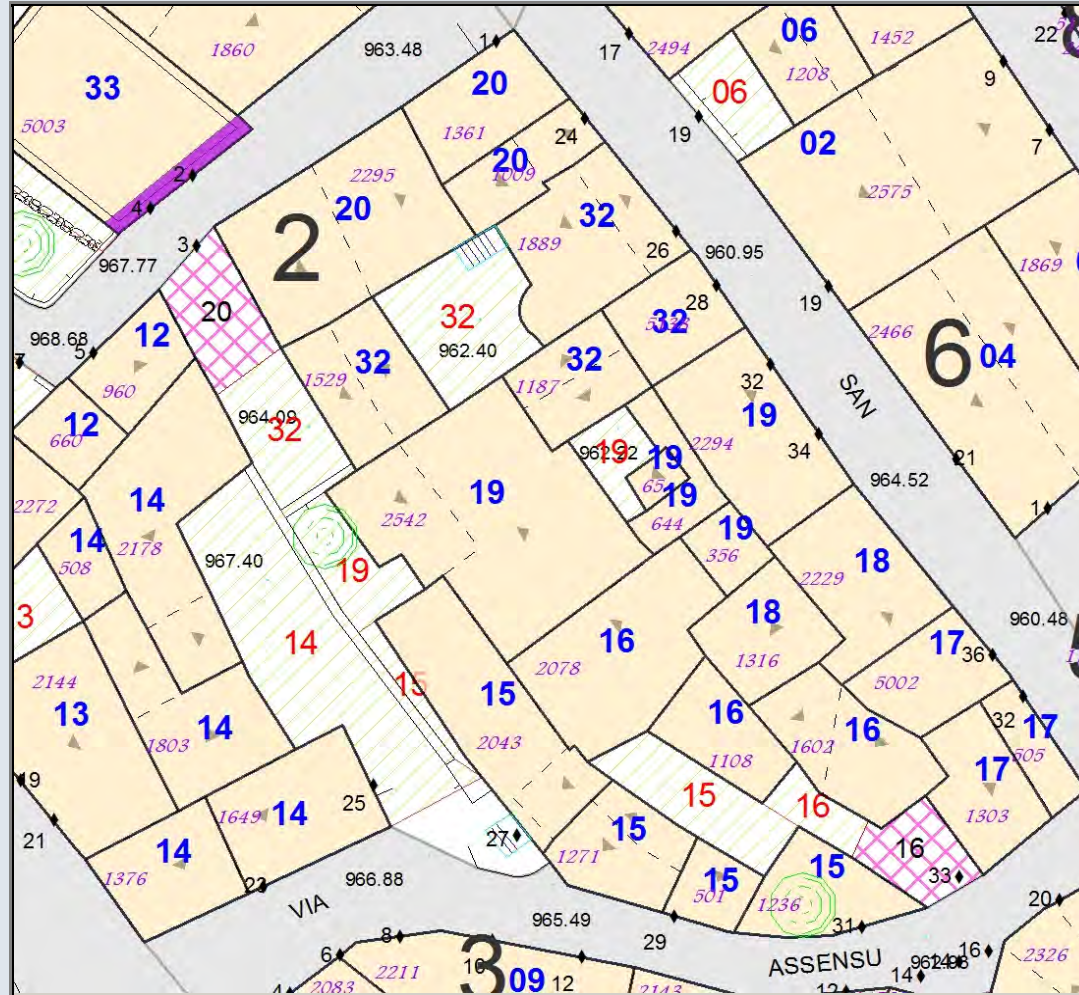


MODALITA' DI INTERVENTO-PRESCRIZIONI-VINCOLI
 Restauro e ristrutturazione. Demolizione del balcone in C.A dell' U.V.2043 e ripristino del sottotetto con gronda allineata a quella della uv 1271.

A050216	Stato Attuale	Progetto
Superficie Coperta mq:	160,92	160,92
Pertinenza scoperta mq:	11,34	11,34
H1 Monte m:	5,75	5,75
H2 Valle m:	5,75	5,75
Superficie Totale mq:	172,26	172,26
Incremento Superficie mq:		0,00
Incremento Volume mc:		0,00
Volume Piano Terra mc:	419,42	419,42
Volume Totale mc:	776,98	776,98
Indice Fabbricazione mc/mq:	4,51	4,51
Indice Copertura mq/mq:	0,93	0,93
Sup. Residenziale:	259,61	259,61
Sup. Commerciale:	0,00	0,00
Sup. garage:	0,00	0,00
Altre Sup.non Residenziali:	20,00	20,00
Piani Monte:	2	2
Piani Valle:	2	2
Di cui Piani Seminterrati:	0	0
Di cui Piani Mansarda:	0	0
Strutture Verticali - finiture	Miste	
Strutture Verticali - materiali	Misto	
Strutture Orizzontali - materiali	Tinteggiatura	
Infissi	Misto	
Tipo Copertura	Falde	
Manto Copertura	Misto	
Colore Pareti		
Tipologia:	Contigua	Contigua
Stato Conservaz.Complexivo	Sufficiente	
Dest. Uso Prevalente:	Residenza	
Dest. Uso PT. Monte:	Residenza	
Dest. Uso PT. Valle:	Residenza	
Utilizzo	Abitato	
N. Alloggi:	1	1
N. Vani:	10	10
Altezza Vani	Adeguata	
N. Famiglie:	1	1
N. Abitanti:	1	1
Titolo:	Proprietà	
Proprietà:	Privata	
Elementi Identitari Superstiti		

COD_UE	A050216	Zona	A	CM	cm	SubZona	pupuai	Isolato	2	Unità Edilizia	16
Mappali	Foglio Catastale			Età		> 1975					
Via	VIA ASSENSU				n. c.	33	SPAZIO PUBBLICO				

CLASSE E TIPO U.U
B2b
MOD. INTERVENTO
COA

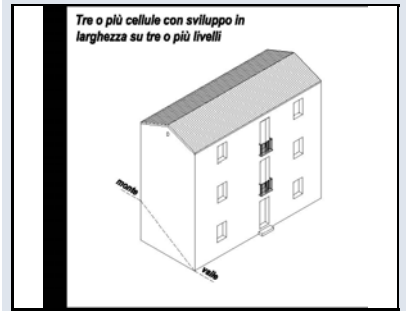

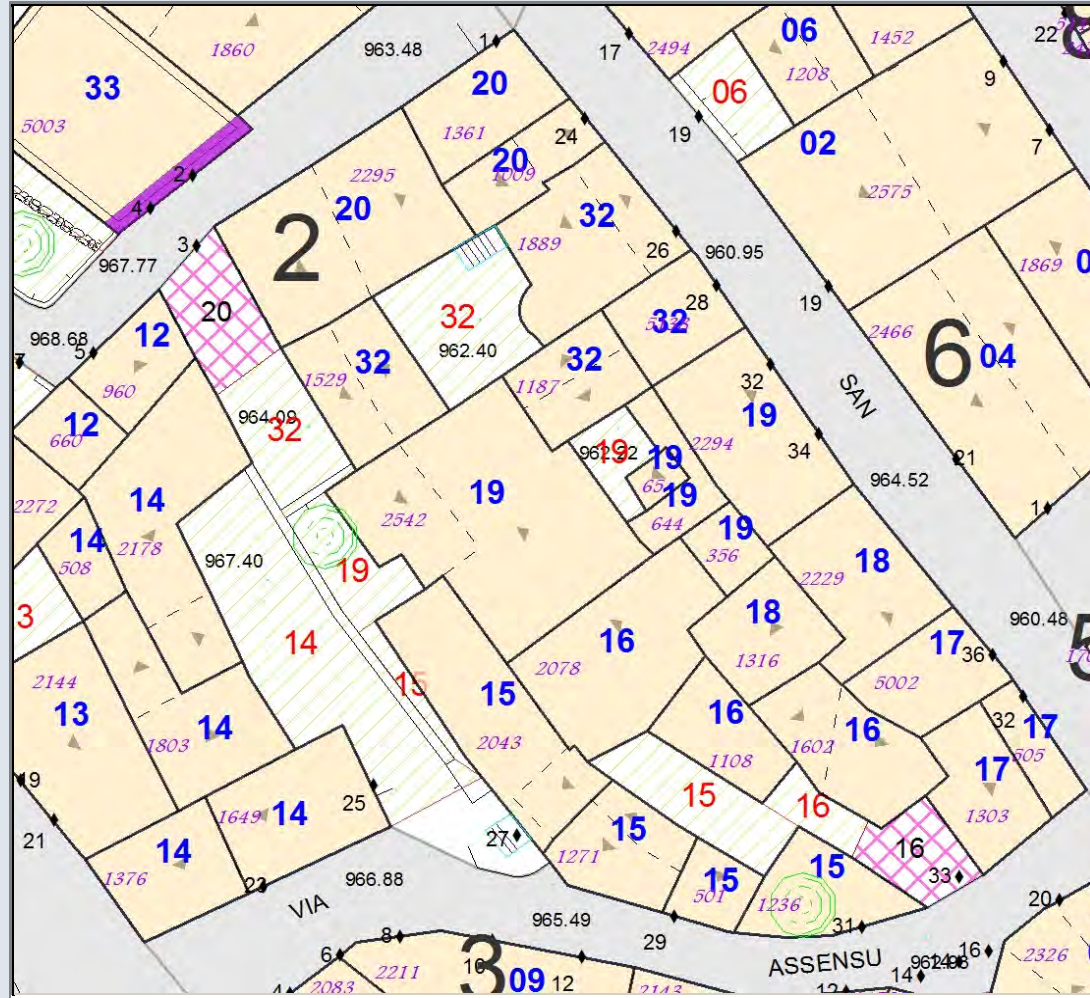


MODALITA' DI INTERVENTO-PRESCRIZIONI-VINCOLI
 Completamento tipo A. Rimozione della copertura in eternit e sostituzione con manto in coppi laterizi. nella U.V. 2078.

A050217	Stato Attuale	Progetto
Superficie Coperta mq:	79,63	79,63
Pertinenza scoperta mq:	0,00	0,00
H1 Monte m:	10,60	10,6
H2 Valle m:	9,50	9,5
Superficie Totale mq:	79,63	79,63
Incremento Superficie mq:		0,00
Incremento Volume mc:		0,00
Volume Piano Terra mc:	238,88	238,88
Volume Totale mc:	749,01	749,01
Indice Fabbricazione mc/mq:	9,41	9,41
Indice Copertura mq/mq:	1,00	1,00
Sup. Residenziale:	158,88	158,88
Sup. Commerciale:	0,00	0,00
Sup. garage:	0,00	0,00
Altre Sup.non Residenziali:	80,00	80,00
Piani Monte:	3	3
Piani Valle:	3	3
Di cui Piani Seminterrati:	1	1
Di cui Piani Mansarda:	0	0
Strutture Verticali - finiture	Pietre	
Strutture Verticali - materiali	Latero-Cemen	
Strutture Orizzontali - materiali	Pietra	
Infissi	Legno	
Tipo Copertura	Mista	
Manto Copertura	Coppi	
Colore Pareti		
Tipologia:	Contigua	Contigua
Stato Conservaz. Complessivo	Mediocre	
Dest. Uso Prevalente:	Residenza	
Dest. Uso PT. Monte:	Residenza	
Dest. Uso PT. Valle:	Residenza	
Utilizzo	Disabitato	
N. Alloggi:	1	1
N. Vani:	12	12
Altezza Vani	Adeguata	
N. Famiglie:	0	0
N. Abitanti:	0	0
Titolo:	Proprietà	
Proprietà:	Privata	
Elementi Identitari Superstiti	I	I

COD_UE	A050217	Zona	A	CM	cm	SubZona	pupuai	Isolato	2	Unità Edilizia	17
Mappali	Foglio Catastale			Età		1931 - 1950					
Via	VIA SAN CRISTOFORO				n. c.	32-36		SPAZIO PUBBLICO			

CLASSE E TIPO U.U
A3
MOD. INTERVENTO
RER

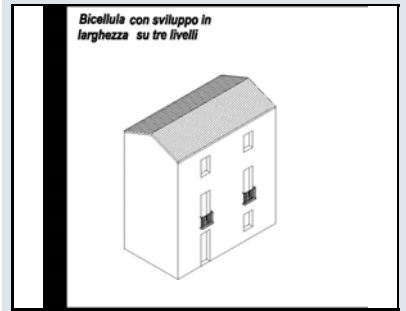
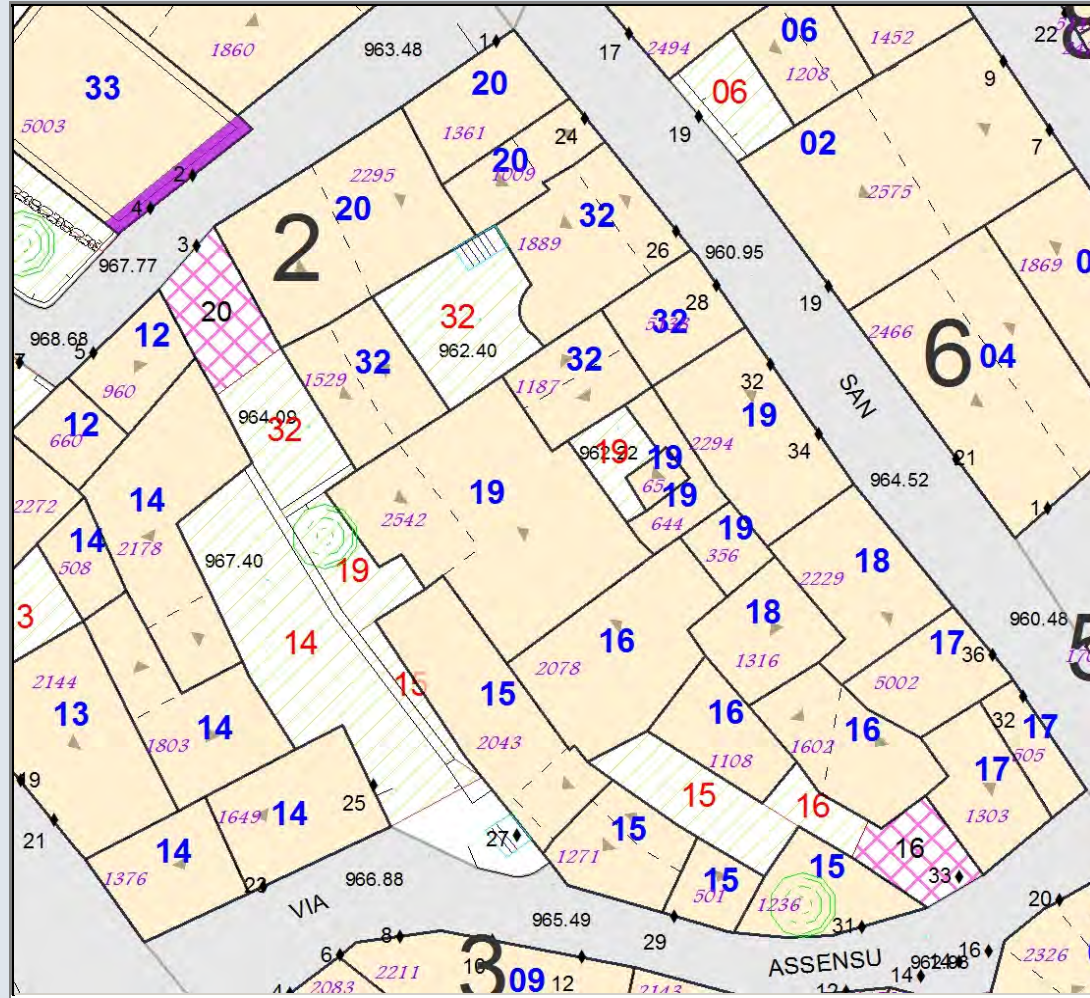


MODALITA' DI INTERVENTO-PRESCRIZIONI-VINCOLI
Restauro e ristrutturazione.

A050218	Stato Attuale	Progetto
Superficie Coperta mq:	81,56	81,56
Pertinenza scoperta mq:	0,00	0,00
H1 Monte m:	8,10	8,1
H2 Valle m:	8,10	8,1
Superficie Totale mq:	81,56	81,56
Incremento Superficie mq:		0,00
Incremento Volume mc:		0,00
Volume Piano Terra mc:	244,68	244,68
Volume Totale mc:	714,14	714,14
Indice Fabbricazione mc/mq:	8,76	8,76
Indice Copertura mq/mq:	1,00	1,00
Sup. Residenziale:	220,68	220,68
Sup. Commerciale:	0,00	0,00
Sup. garage:	0,00	0,00
Altre Sup.non Residenziali:	24,00	24,00
Piani Monte:	3	3
Piani Valle:	3	3
Di cui Piani Seminterrati:	0	0
Di cui Piani Mansarda:	0	0
Strutture Verticali - finiture	Pietre	
Strutture Verticali - materiali	Latero-Cemen	
Strutture Orizzontali - materiali	Pietra	
Infissi	Legno	
Tipo Copertura	Falde	
Manto Copertura	Coppi	
Colore Pareti		
Tipologia:	Contigua	Contigua
Stato Conservaz. Complessivo	Buono	
Dest. Uso Prevalente:	Residenza	
Dest. Uso PT. Monte:	Residenza	
Dest. Uso PT. Valle:	Residenza	
Utilizzo	Abitato	
N. Alloggi:	1	1
N. Vani:	9	9
Altezza Vani	Adeguata	
N. Famiglie:	1	1
N. Abitanti:	2	2
Titolo:	Proprietà	
Proprietà:	Privata	
Elementi Identitari Superstiti	I	I

COD_UE	A050218	Zona	A	CM	cm	SubZona	pupuai	Isolato	2	Unità Edilizia	18
Mappali	Foglio Catastale			Età		1931 - 1950					
Via	VIA SAN CRISTOFORO				n. c.	34a		SPAZIO PUBBLICO			

CLASSE E TIPO U.U
A2
MOD. INTERVENTO
RET

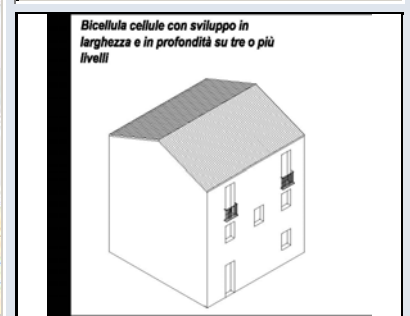
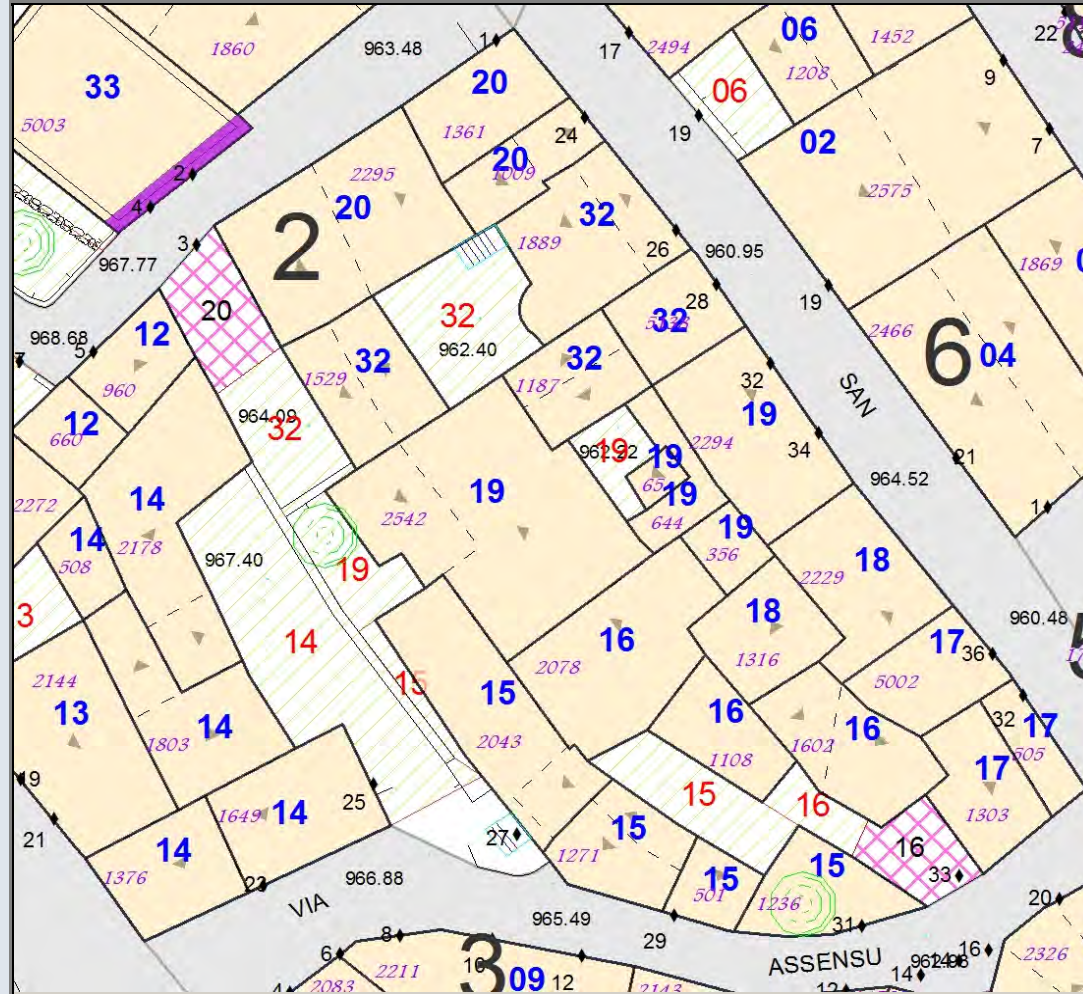


MODALITA' DI INTERVENTO-PRESCRIZIONI-VINCOLI
Restauro tipologico.

A050220	Stato Attuale	Progetto
Superficie Coperta mq:	175,63	175,63
Pertinenza scoperta mq:	0,00	0,00
H1 Monte m:	7,05	7,05
H2 Valle m:	7,05	7,05
Superficie Totale mq:	175,63	175,63
Incremento Superficie mq:		0,00
Incremento Volume mc:		0,00
Volume Piano Terra mc:	442,63	442,63
Volume Totale mc:	1 115,42	1 115,42
Indice Fabbricazione mc/mq:	6,35	6,35
Indice Copertura mq/mq:	1,00	1,00
Sup. Residenziale:	266,08	266,08
Sup. Commerciale:	0,00	0,00
Sup. garage:	30,00	30,00
Altre Sup.non Residenziali:	24,00	24,00
Piani Monte:	2	2
Piani Valle:	2	2
Di cui Piani Seminterrati:	0	0
Di cui Piani Mansarda:	0	0
Strutture Verticali - finiture	Pietre	
Strutture Verticali - materiali	Latero-Cemen	
Strutture Orizzontali - materiali	Tinteggiatura	
Infissi	Legno	
Tipo Copertura	Falde	
Manto Copertura	Coppi	
Colore Pareti		
Tipologia:	Contigua	Contigua
Stato Conservaz. Complessivo	Buono	
Dest. Uso Prevalente:	Residenza	
Dest. Uso PT. Monte:	Residenza	
Dest. Uso PT. Valle:	Residenza	
Utilizzo	Saluario	
N. Alloggi:	1	1
N. Vani:	14	14
Altezza Vani	Adeguate	
N. Famiglie:	0	0
N. Abitanti:	0	0
Titolo:	Proprietà	
Proprietà:	Privata	
Elementi Identitari Superstiti	I	I

COD_UE	A050220	Zona	A	CM	cm	SubZona	pupuai	Isolato	2	Unità Edilizia	20	
Mappali	Foglio Catastale			Età		> 1975						
Via	VICO SAN CRISTOFORO					n. c.	3	SPAZIO PUBBLICO				
Via	VIA SAN CRISTOFORO					n. c.	24					

CLASSE E TIPO U.U
A2
MOD. INTERVENTO
RET

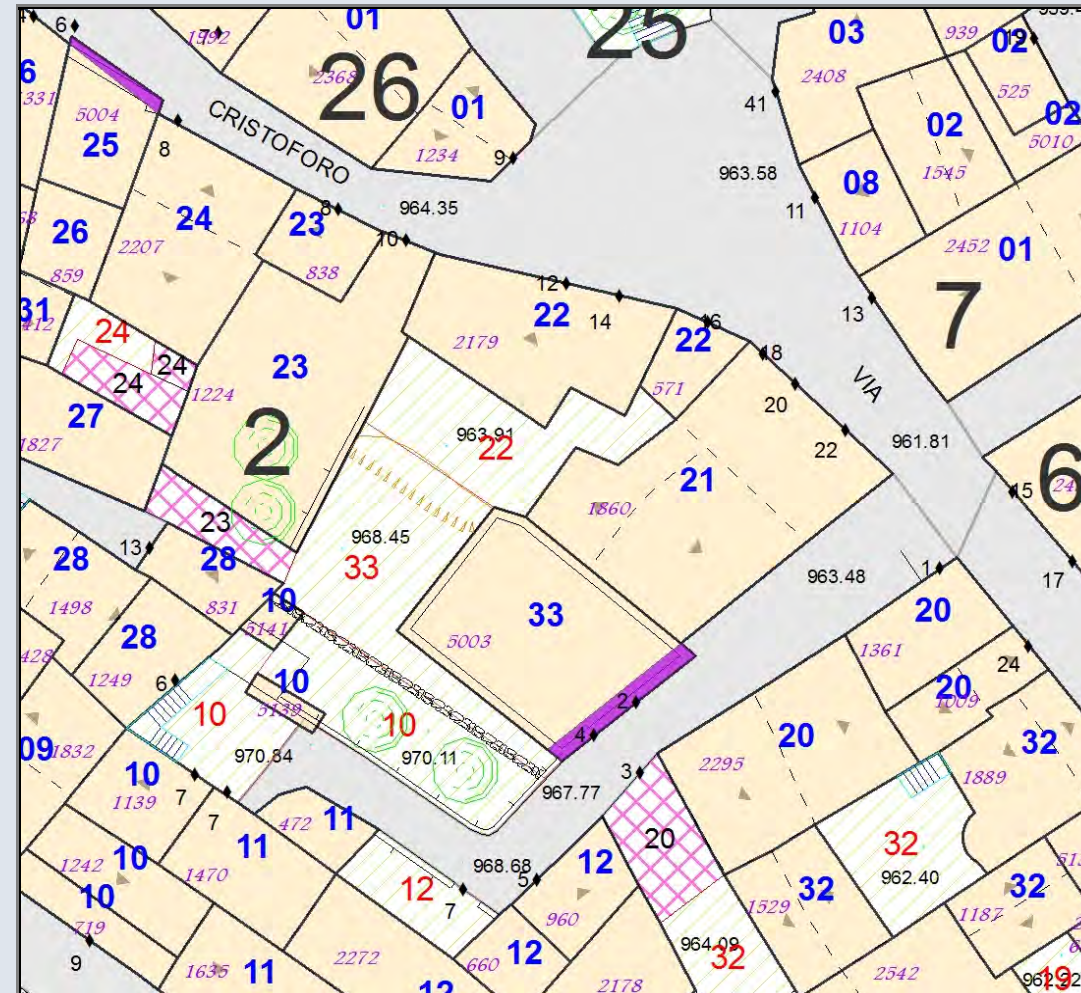


MODALITA' DI INTERVENTO-PRESCRIZIONI-VINCOLI
Restauro tipologico.

A050221	Stato Attuale	Progetto
Superficie Coperta mq:	144,47	144,47
Pertinenza scoperta mq:	0,00	0,00
H1 Monte m:	10,00	10
H2 Valle m:	10,00	10
Superficie Totale mq:	144,47	144,47
Incremento Superficie mq:		0,00
Incremento Volume mc:		0,00
Volume Piano Terra mc:	433,40	433,40
Volume Totale mc:	1 444,65	1 444,65
Indice Fabbricazione mc/mq:	10,00	10,00
Indice Copertura mq/mq:	1,00	1,00
Sup. Residenziale:	289,40	289,40
Sup. Commerciale:	0,00	0,00
Sup. garage:	44,00	44,00
Altre Sup.non Residenziali:	100,00	100,00
Piani Monte:	3	3
Piani Valle:	3	3
Di cui Piani Seminterrati:	1	1
Di cui Piani Mansarda:	0	0
Strutture Verticali - finiture	Blocchicls	
Strutture Verticali - materiali	Latero-Cemen	
Strutture Orizzontali - materiali	Tinteggiatura	
Infissi	Misto	
Tipo Copertura	Piana	
Manto Copertura	Nessuno	
Colore Pareti		
Tipologia:	Contigua	Contigua
Stato Conservaz.Complessivo	Sufficiente	
Dest. Uso Prevalente:	Residenza	
Dest. Uso PT. Monte:	Garage-Depos	
Dest. Uso PT. Valle:	Garage-Depos	
Utilizzo	Disabitato	
N. Alloggi:	1	1
N. Vani:	18	18
Altezza Vani	Adeguate	
N. Famiglie:	0	0
N. Abitanti:	0	0
Titolo:	Proprietà	
Proprietà:	Privata	
Elementi Identitari Superstiti		

COD_UE	A050221	Zona	A	CM	cm	SubZona	pupuai	Isolato	2	Unità Edilizia	21
Mappali	Foglio Catastale			Età		> 1975					
Via	VICO SAN CRISTOFORO					n. c.	SPAZIO PUBBLICO				
Via	VIA SAN CRISTOFORO					n. c.	18-22				

CLASSE E TIPO U.U
B2a
MOD. INTERVENTO
COA

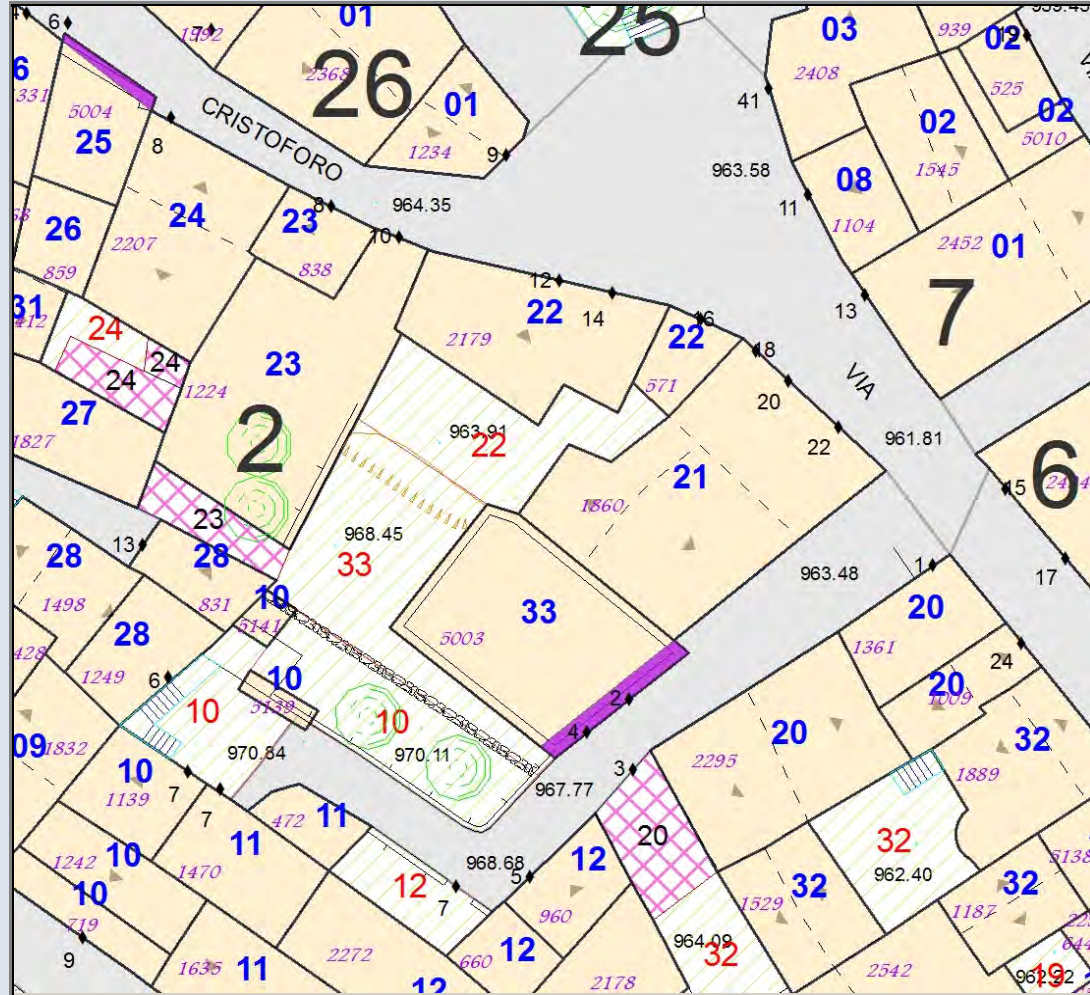


MODALITA' DI INTERVENTO-PRESCRIZIONI-VINCOLI
Completamento di tipo A.

A050222	Stato Attuale	Progetto
Superficie Coperta mq:	92,30	92,30
Pertinenza scoperta mq:	64,51	64,51
H1 Monte m:	9,00	9
H2 Valle m:	9,00	9
Superficie Totale mq:	156,81	156,81
Incremento Superficie mq:		0,00
Incremento Volume mc:		0,00
Volume Piano Terra mc:	276,90	276,90
Volume Totale mc:	801,87	801,87
Indice Fabbricazione mc/mq:	5,11	5,11
Indice Copertura mq/mq:	0,59	0,59
Sup. Residenziale:	230,90	230,90
Sup. Commerciale:	0,00	0,00
Sup. garage:	30,00	30,00
Altre Sup. non Residenziali:	0,00	0,00
Piani Monte:	3	3
Piani Valle:	3	3
Di cui Piani Seminterrati:	0	0
Di cui Piani Mansarda:	0	0
Strutture Verticali - finiture	Pietre	
Strutture Verticali - materiali	soletta cls	
Strutture Orizzontali - materiali	Pietra	
Infissi	Legno	
Tipo Copertura	Falde	
Manto Copertura	Coppi	
Colore Pareti		
Tipologia:	Contigua	Contigua
Stato Conservaz. Complessivo	Scarso	
Dest. Uso Prevalente:	Residenza	
Dest. Uso PT. Monte:	Residenza	
Dest. Uso PT. Valle:	Residenza	
Utilizzo	Disabitato	
N. Alloggi:	1	1
N. Vani:	10	10
Altezza Vani	Adeguate	
N. Famiglie:	0	0
N. Abitanti:	0	0
Titolo:	Proprietà	
Proprietà:	Privata	
Elementi Identitari Superstiti	I	I

COD_UE	A050222	Zona	A	CM	cm	SubZona	pupuai	Isolato	2	Unità Edilizia	22
Mappali	Foglio Catastale			Età		1901 - 1930					
Via	VIA SAN CRISTOFORO				n. c.	12-16		SPAZIO PUBBLICO			

CLASSE E TIPO U.U
A3
MOD. INTERVENTO
RER

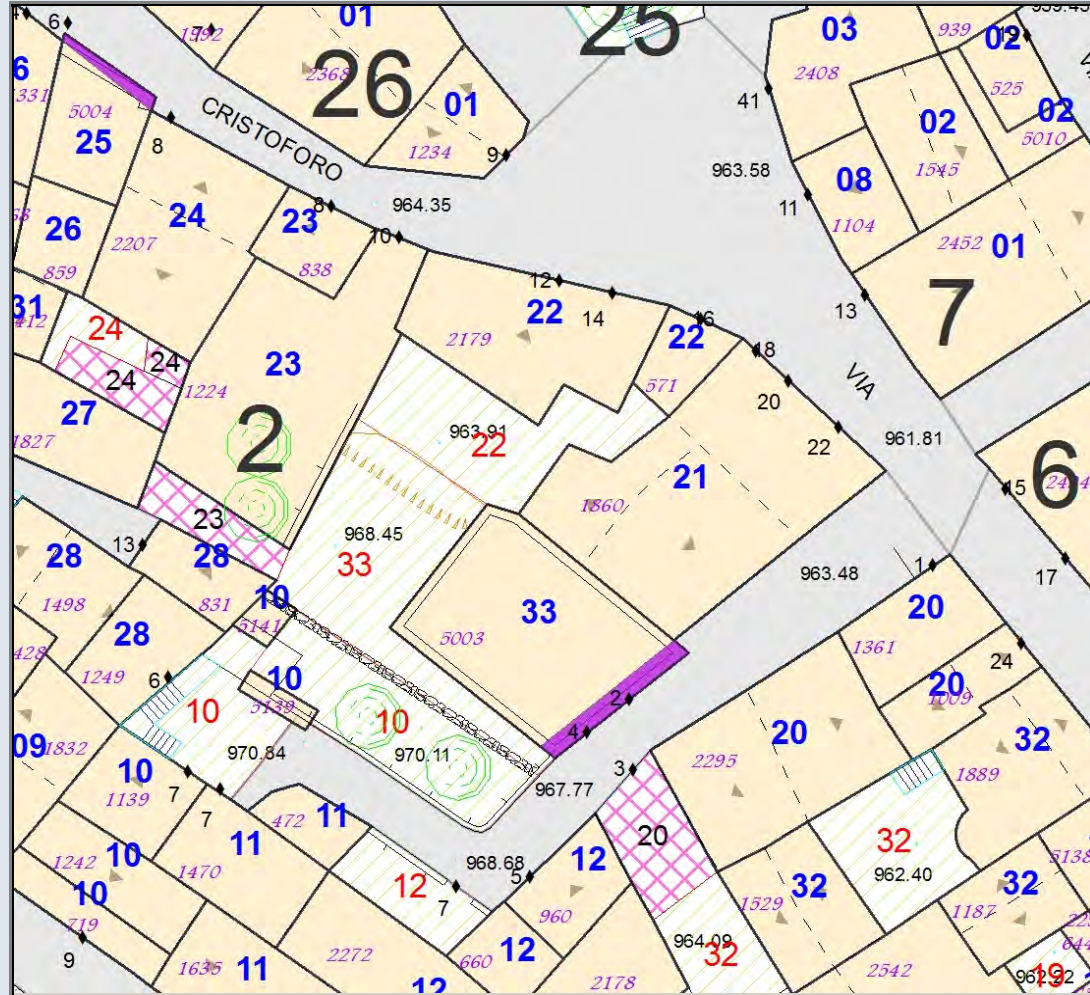


MODALITA' DI INTERVENTO-PRESCRIZIONI-VINCOLI
Restauro e ristrutturazione.

A050223	Stato Attuale	Progetto
Superficie Coperta mq:	160,61	160,61
Pertinenza scoperta mq:	0,00	0,00
H1 Monte m:	3,90	9,4
H2 Valle m:	3,90	9,4
Superficie Totale mq:	160,61	160,61
Incremento Superficie mq:		0,00
Incremento Volume mc:		660,00
Volume Piano Terra mc:	557,35	428,73
Volume Totale mc:	466,17	1 126,17
Indice Fabbricazione mc/mq:	2,90	7,01
Indice Copertura mq/mq:	1,00	1,00
Sup. Residenziale:	0,00	240,00
Sup. Commerciale:	0,00	0,00
Sup. garage:	42,00	42,00
Altre Sup.non Residenziali:	100,91	100,91
Piani Monte:	1	3
Piani Valle:	1	3
Di cui Piani Seminterrati:	0	0
Di cui Piani Mansarda:	0	0
Strutture Verticali - finiture	Miste	
Strutture Verticali - materiali	Latero-Cemen	
Strutture Orizzontali - materiali	Non Finito	
Infissi	Misto	Legno
Tipo Copertura	Piana	Falda Doppia
Manto Copertura	Nessuno	Coppi
Colore Pareti		
Tipologia:	Contigua	Contigua
Stato Conservaz. Complessivo	Mediocre	
Dest. Uso Prevalente:	Garage-Depos	
Dest. Uso PT. Monte:	Garage-Depos	
Dest. Uso PT. Valle:	Garage-Depos	
Utilizzo	Disabitato	
N. Alloggi:	0	2
N. Vani:	2	15
Altezza Vani	Adeguata	
N. Famiglie:	0	2
N. Abitanti:	0	5
Titolo:	Proprietà	
Proprietà:	Privata	
Elementi Identitari Superstiti		

COD_UE	A050223	Zona	A	CM	cm	SubZona	pupuai	Isolato	2	Unità Edilizia	23
Mappali	Foglio Catastale			Età		> 1975					
Via	VIA SAN CRISTOFORO			n. c.		8-10		SPAZIO PUBBLICO			

CLASSE E TIPO U.U
B3
MOD. INTERVENTO
COB



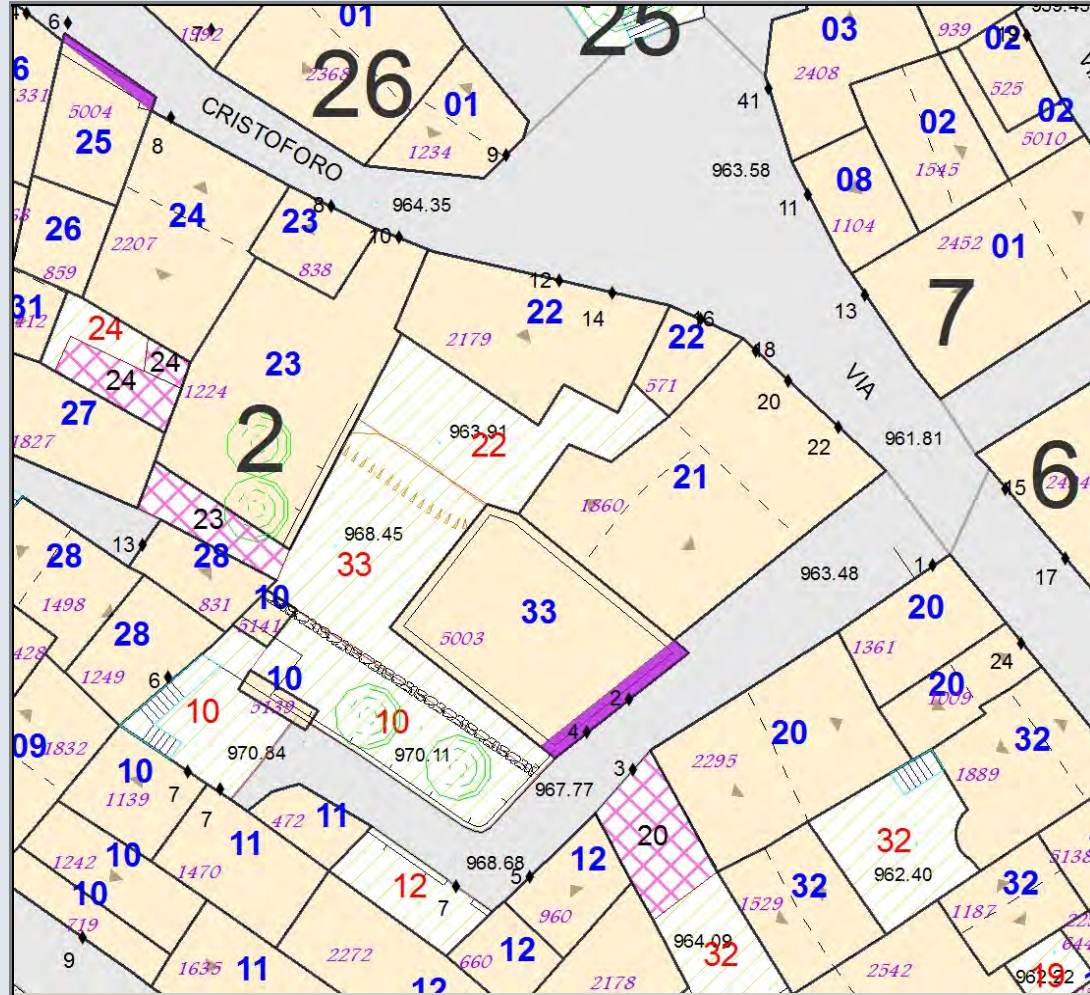
MODALITA' DI INTERVENTO-PRESCRIZIONI-VINCOLI

Completamento di tipo B. Costruzione del primo piano e secondo. Superficie coperta del piano primo e secondo non maggiore di 120 mq, incremento di altezza non maggiore di 5,50 m. e incremento di volume non maggiore di 660,00 mc. Copertura a falda doppia con gronda sulla via san cristoforo. Manto di copertura in coppi laterizi.

A050224	Stato Attuale	Progetto
Superficie Coperta mq:	95,56	95,56
Pertinenza scoperta mq:	11,55	11,55
H1 Monte m:	9,20	9,2
H2 Valle m:	9,20	9,2
Superficie Totale mq:	107,11	107,11
Incremento Superficie mq:		0,00
Incremento Volume mc:		0,00
Volume Piano Terra mc:	232,35	232,35
Volume Totale mc:	715,63	715,63
Indice Fabbricazione mc/mq:	6,68	6,68
Indice Copertura mq/mq:	0,89	0,89
Sup. Residenziale:	220,35	220,35
Sup. Commerciale:	0,00	0,00
Sup. garage:	0,00	0,00
Altre Sup.non Residenziali:	12,00	12,00
Piani Monte:	3	3
Piani Valle:	3	3
Di cui Piani Seminterrati:	0	0
Di cui Piani Mansarda:	0	0
Strutture Verticali - finiture	Miste	
Strutture Verticali - materiali	Latero-Cemen	
Strutture Orizzontali - materiali	Misto	
Infissi	Legno	
Tipo Copertura	Falde	
Manto Copertura	Pannelli	
Colore Pareti		
Tipologia:	Contigua	Contigua
Stato Conservaz.Complexivo	Buono	
Dest. Uso Prevalente:	Residenza	
Dest. Uso PT. Monte:	Residenza	
Dest. Uso PT. Valle:	Residenza	
Utilizzo	Abitato	
N. Alloggi:	1	1
N. Vani:	9	9
Altezza Vani	Adeguate	
N. Famiglie:	1	1
N. Abitanti:	2	2
Titolo:	Proprietà	
Proprietà:	Privata	
Elementi Identitari Superstiti		

COD_UE	A050224	Zona	A	CM	cm	SubZona	pupuai	Isolato	2	Unità Edilizia	24
Mappali	Foglio Catastale			Età		1961-1975					
Via	VIA SAN CRISTOFORO			n. c.		8		SPAZIO PUBBLICO			

CLASSE E TIPO U.U
B2a
MOD. INTERVENTO
COA

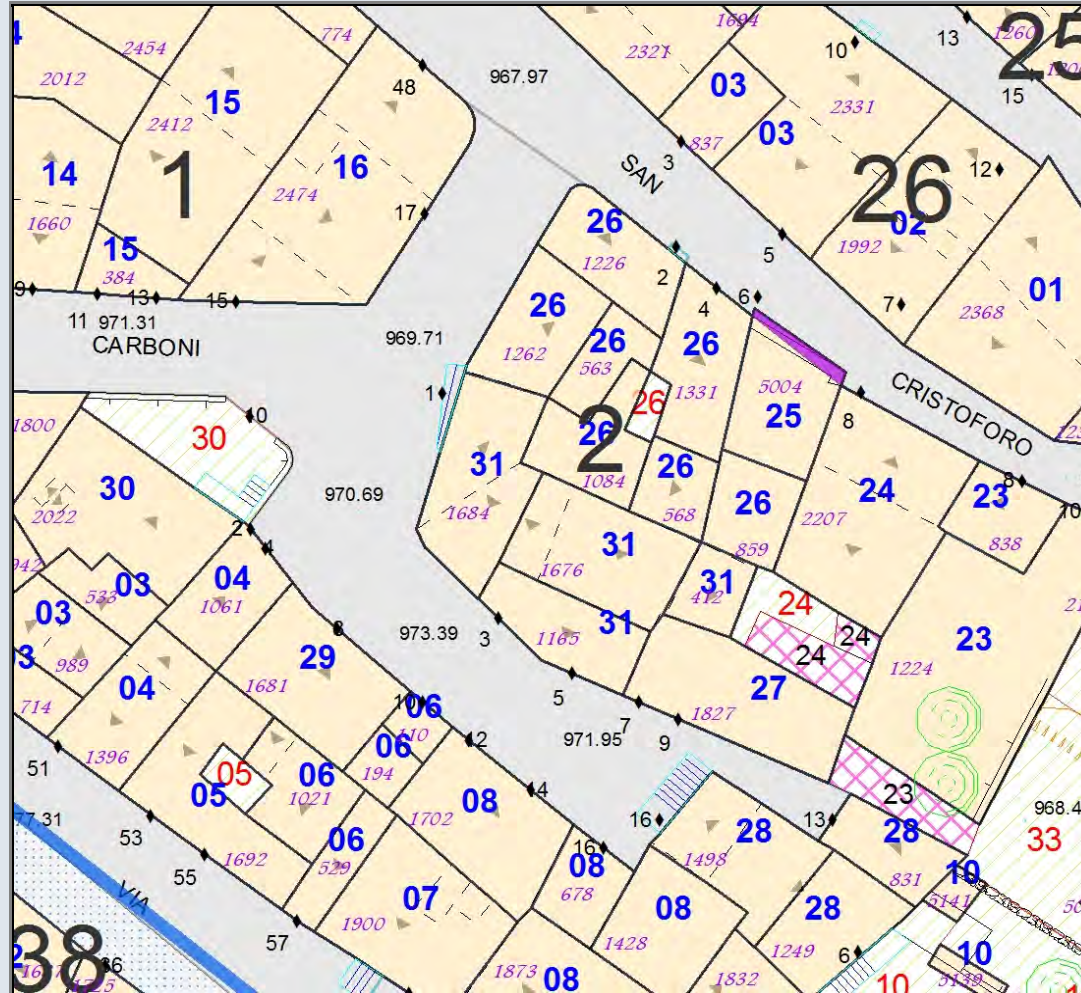


MODALITA' DI INTERVENTO-PRESCRIZIONI-VINCOLI
 Completamento tipo A.

A050225	Stato Attuale	Progetto
Superficie Coperta mq:	34,78	31,00
Pertinenza scoperta mq:	0,00	3,78
H1 Monte m:	3,30	6
H2 Valle m:	3,30	6
Superficie Totale mq:	34,78	34,78
Incremento Superficie mq:		-3,78
Incremento Volume mc:		0,00
Volume Piano Terra mc:	104,34	93,00
Volume Totale mc:	114,78	114,78
Indice Fabbricazione mc/mq:	3,30	3,30
Indice Copertura mq/mq:	1,00	0,89
Sup. Residenziale:	0,00	0,00
Sup. Commerciale:	0,00	0,00
Sup. garage:	0,00	31,00
Altre Sup.non Residenziali:	34,78	31,00
Piani Monte:	1	2
Piani Valle:	1	2
Di cui Piani Seminterrati:	0	0
Di cui Piani Mansarda:	0	0
Strutture Verticali - finiture	Miste	
Strutture Verticali - materiali	Misto	
Strutture Orizzontali - materiali	Non Finito	
Infissi	Misto	Legno
Tipo Copertura	Mista	Falda Doppia
Manto Copertura	Nessuno	Coppi
Colore Pareti		
Tipologia:	Contigua	Contigua
Stato Conservaz.Complessivo	Rudere	
Dest. Uso Prevalente:	Deposito-Mag	
Dest. Uso PT. Monte:	Garage	
Dest. Uso PT. Valle:	Garage	
Utilizzo	Disabitato	
N. Alloggi:	0	0
N. Vani:	0	3
Altezza Vani	Inadeguata	
N. Famiglie:	0	0
N. Abitanti:	0	0
Titolo:	Proprietà	
Proprietà:	Privata	
Elementi Identitari Superstiti		

COD_UE	A050225	Zona	A	CM	cm	SubZona	pupuai	Isolato	2	Unità Edilizia	25
Mappali	Foglio Catastale		Età		< 1900						
Via	VIA SAN CRISTOFORO			n. c.	6	SPAZIO PUBBLICO					

CLASSE E TIPO U.U
B5
MOD. INTERVENTO
SOS



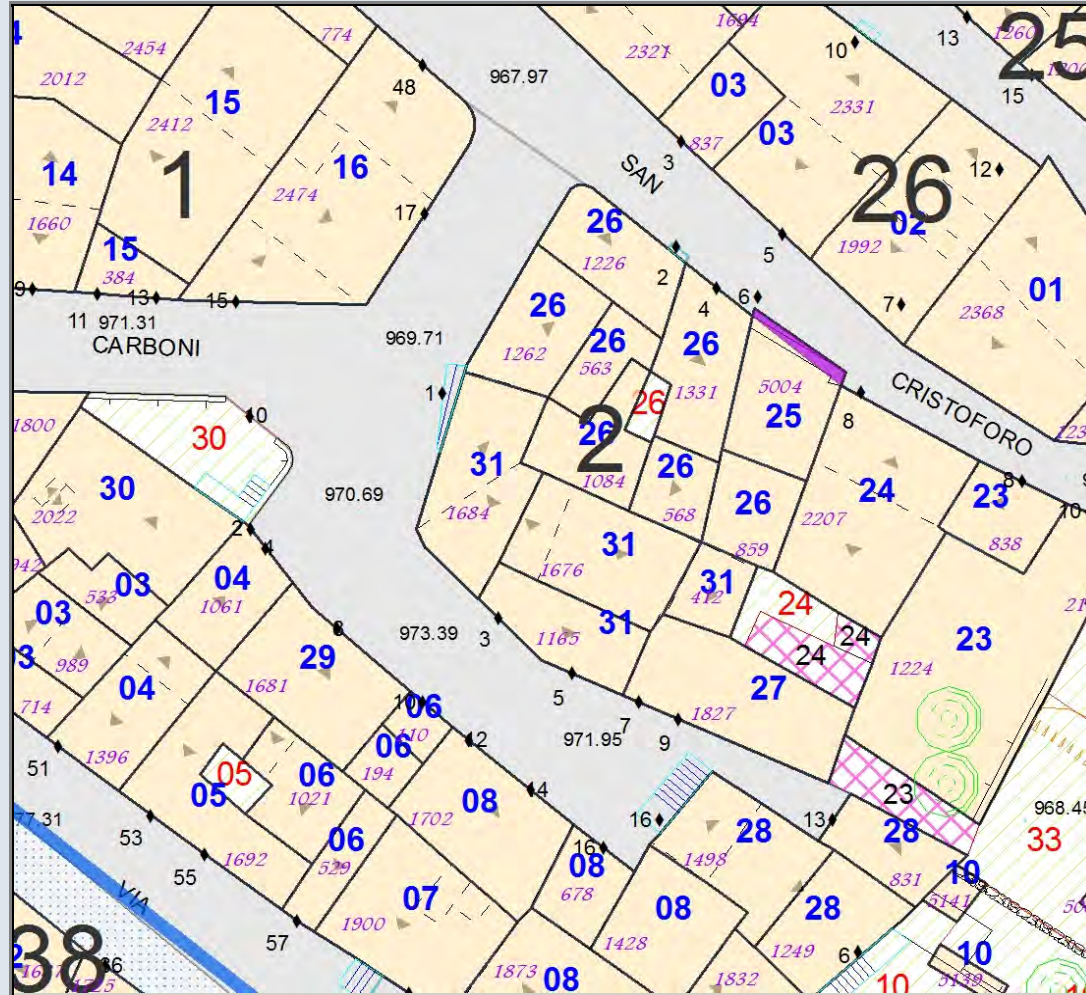
MODALITA' DI INTERVENTO-PRESCRIZIONI-VINCOLI

Sostituzione edilizia. Costruzione di un fabbricato composto da piano terra e primo con allineamento obbligato dallo spigolo della unità A050224 allo spigolo della unità A050226, altezza di gronda sulla via san cristoforo non maggiore di 6,00 m. , per realizzare un volume complessivo non maggiore di 186,00 mc. Cessione di 3,50 mq. Per allargamento stradale. Copertura a falda doppia con gronda sulla via san cristoforo. Manto di copertura in coppi laterizi.

A050226	Stato Attuale	Progetto
Superficie Coperta mq:	178,46	178,46
Pertinenza scoperta mq:	4,47	4,47
H1 Monte m:	8,60	8,6
H2 Valle m:	10,23	10,233
Superficie Totale mq:	182,94	182,94
Incremento Superficie mq:		0,00
Incremento Volume mc:		0,00
Volume Piano Terra mc:	535,39	535,39
Volume Totale mc:	1 612,28	1 612,28
Indice Fabbricazione mc/mq:	8,81	8,81
Indice Copertura mq/mq:	0,98	0,98
Sup. Residenziale:	511,39	511,39
Sup. Commerciale:	0,00	0,00
Sup. garage:	0,00	0,00
Altre Sup.non Residenziali:	24,00	24,00
Piani Monte:	3	3
Piani Valle:	3	3
Di cui Piani Seminterrati:	0	0
Di cui Piani Mansarda:	0	0
Strutture Verticali - finiture	Miste	
Strutture Verticali - materiali	Latero-Cemen	
Strutture Orizzontali - materiali	Non Finito	
Infissi	Legno	
Tipo Copertura	Falde	
Manto Copertura	Coppi	
Colore Pareti		
Tipologia:	Contigua	Contigua
Stato Conservaz. Complessivo	Sufficiente	
Dest. Uso Prevalente:	Residenza	
Dest. Uso PT. Monte:	Residenza	
Dest. Uso PT. Valle:	Residenza	
Utilizzo	Abitato	
N. Alloggi:	2	2
N. Vani:	23	23
Altezza Vani	Adeguata	
N. Famiglie:	1	1
N. Abitanti:	5	5
Titolo:	Proprietà	
Proprietà:	Privata	
Elementi Identitari Superstiti		

COD_UE	A050226	Zona	A	CM	cm	SubZona	pupuai	Isolato	2	Unità Edilizia	26
Mappali	Foglio Catastale			Età		> 1975					
Via	VICO CARBONI					n. c.	SPAZIO PUBBLICO				
Via	VIA SAN CRISTOFORO					n. c.	2-4				

CLASSE E TIPO U.U
B2b
MOD. INTERVENTO
COA

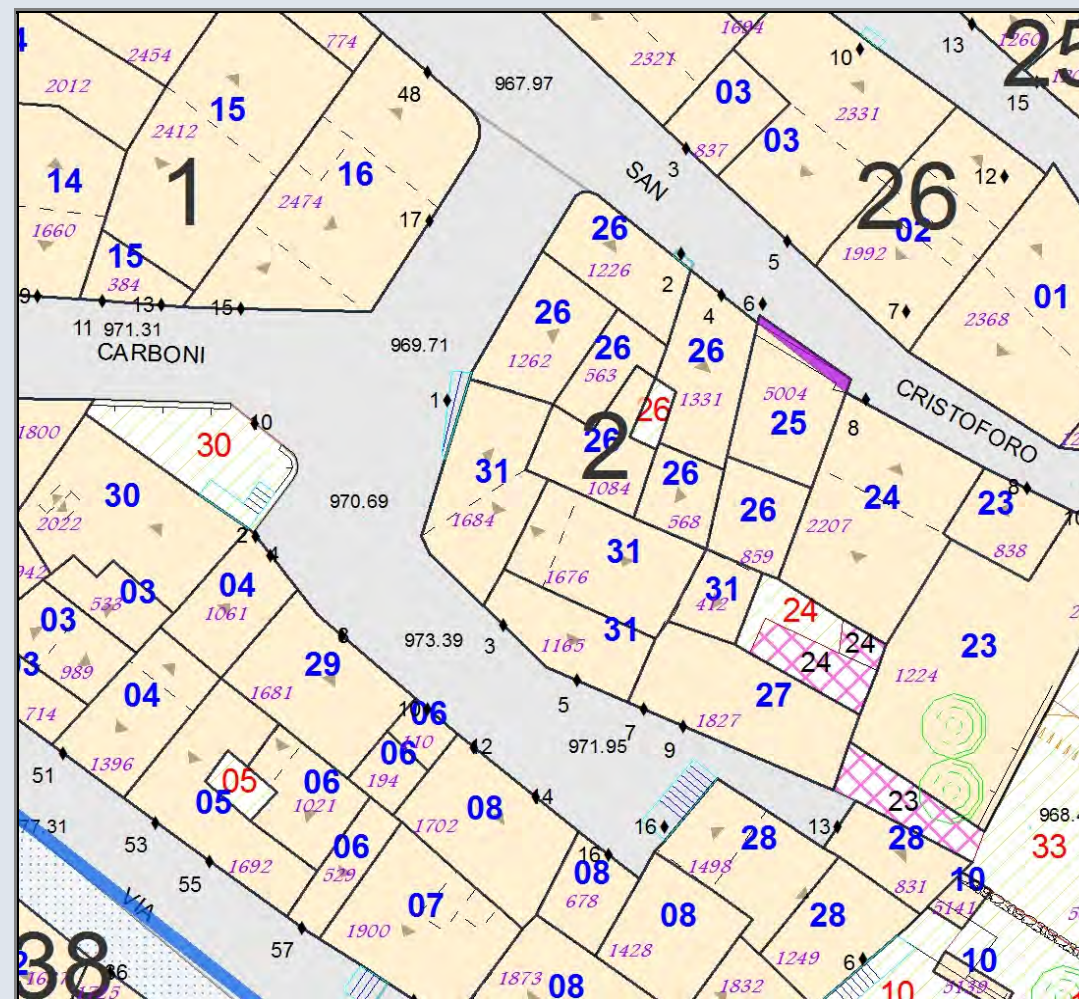



MODALITA' DI INTERVENTO-PRESCRIZIONI-VINCOLI
 Completamento di tipo A. Realizzazione intonaco e tinteggiatura esterna dell'ultimo piano. Conservazione della muratura faccia a vista del piano terra e primo.

A050227	Stato Attuale	Progetto
Superficie Coperta mq:	53,54	53,54
Pertinenza scoperta mq:	0,00	0,00
H1 Monte m:	3,30	6
H2 Valle m:	3,30	6
Superficie Totale mq:	53,54	53,54
Incremento Superficie mq:		0,00
Incremento Volume mc:		145,00
Volume Piano Terra mc:	160,61	160,61
Volume Totale mc:	176,67	321,67
Indice Fabbricazione mc/mq:	3,30	6,01
Indice Copertura mq/mq:	1,00	1,00
Sup. Residenziale:	0,00	0,00
Sup. Commerciale:	0,00	0,00
Sup. garage:	53,54	53,54
Altre Sup.non Residenziali:	0,00	53,54
Piani Monte:	1	2
Piani Valle:	1	2
Di cui Piani Seminterrati:	0	0
Di cui Piani Mansarda:	0	0
Strutture Verticali - finiture	Blocchicls	
Strutture Verticali - materiali	Latero-Cemen	
Strutture Orizzontali - materiali	Non Finito	
Infissi	Ferro	Legno
Tipo Copertura	Piana	Falda Unica
Manto Copertura	Nessuno	Coppi
Colore Pareti		
Tipologia:	Contigua	Contigua
Stato Conservaz.Complessivo	Mediocre	
Dest. Uso Prevalente:	Garage	
Dest. Uso PT. Monte:	Garage	
Dest. Uso PT. Valle:	Garage	
Utilizzo	Abitato	
N. Alloggi:	0	0
N. Vani:	1	3
Altezza Vani	Adeguate	
N. Famiglie:	0	0
N. Abitanti:	0	0
Titolo:	Proprietà	
Proprietà:	Privata	
Elementi Identitari Superstiti		

COD_UE	A050227	Zona	A	CM	cm	SubZona	pupuai	Isolato	2	Unità Edilizia	27
Mappali	Foglio Catastale		Età		> 1975						
Via	VICO CARBONI		n. c.	7-9	SPAZIO PUBBLICO						

CLASSE E TIPO U.U
B3
MOD. INTERVENTO
COB




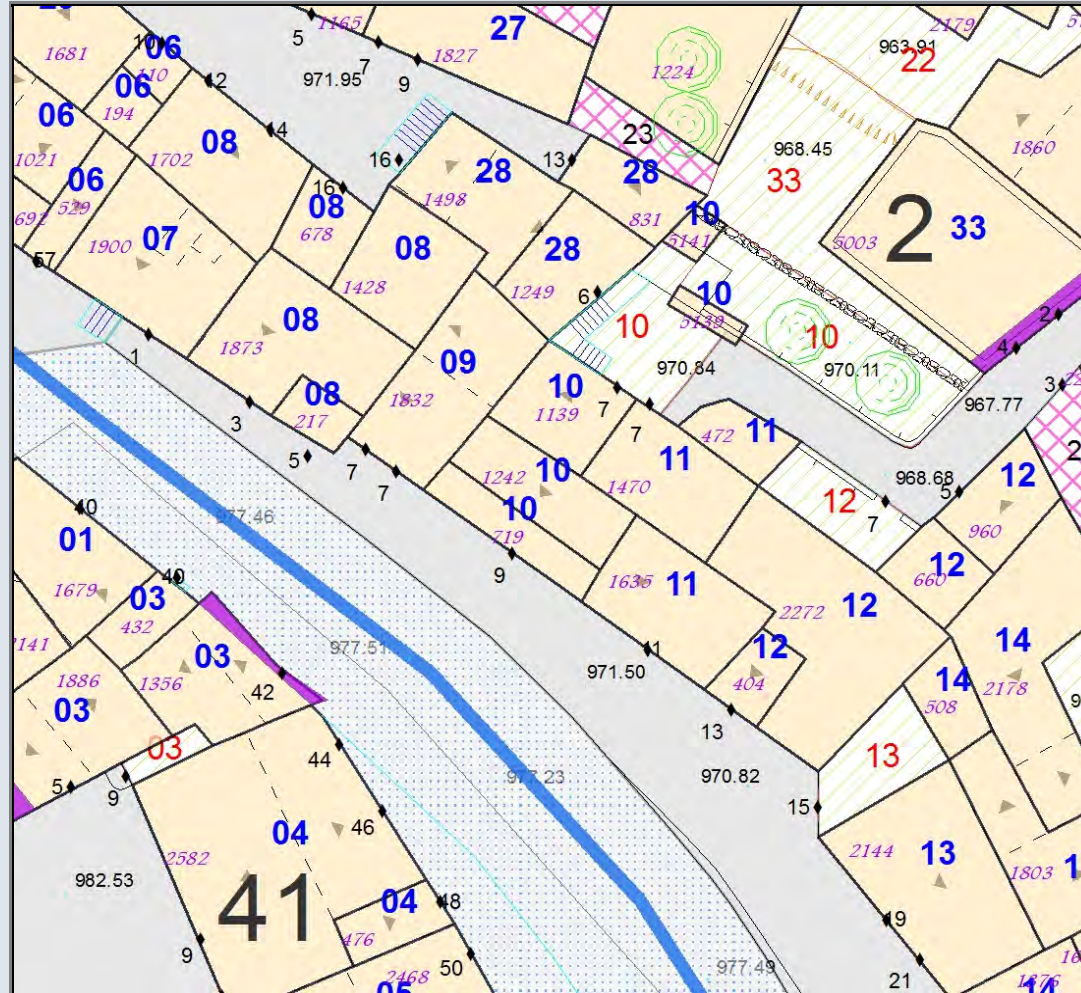
MODALITA' DI INTERVENTO-PRESCRIZIONI-VINCOLI

Completamento di tipo B . Costruzione del primo piano.Incremento di altezza non maggiore di 2,70 m. Incremento di volume non maggiore di 145,00 mc . Copertura a falda unica con gronda sul vicolo carboni. Manto di copertura in coppi laterizi.

A050228	Stato Attuale	Progetto
Superficie Coperta mq:	93,32	93,32
Pertinenza scoperta mq:	0,00	0,00
H1 Monte m:	5,30	5,3
H2 Valle m:	4,65	5,3
Superficie Totale mq:	93,32	93,32
Incremento Superficie mq:		0,00
Incremento Volume mc:		0,00
Volume Piano Terra mc:	233,31	233,31
Volume Totale mc:	446,00	446,00
Indice Fabbricazione mc/mq:	4,78	4,78
Indice Copertura mq/mq:	1,00	1,00
Sup. Residenziale:	0,00	170,00
Sup. Commerciale:	0,00	0,00
Sup. garage:	0,00	0,00
Altre Sup.non Residenziali:	186,64	16,00
Piani Monte:	2	2
Piani Valle:	2	2
Di cui Piani Seminterrati:	0	0
Di cui Piani Mansarda:	0	0
Strutture Verticali - finiture	Pietre	
Strutture Verticali - materiali	Legno	
Strutture Orizzontali - materiali	Misto	
Infissi	Legno	Legno
Tipo Copertura	Falde	Falda Doppia
Manto Copertura	Coppi	Coppi
Colore Pareti		
Tipologia:	Contigua	Contigua
Stato Conservaz.Complessivo	Scarso	
Dest. Uso Prevalente:	Deposito-Mag	
Dest. Uso PT. Monte:	Deposito-Mag	
Dest. Uso PT. Valle:	Deposito-Mag	
Utilizzo	Disabitato	
N. Alloggi:	0	1
N. Vani:	6	6
Altezza Vani	Adeguata	
N. Famiglie:	0	1
N. Abitanti:	0	2
Titolo:	Proprietà	
Proprietà:	Privata	
Elementi Identitari Superstiti	I	I

COD_UE	A050228	Zona	A	CM	cm	SubZona	pupuai	Isolato	2	Unità Edilizia	28
Mappali	Foglio Catastale			Età		< 1900					
Via	VICO SAN CRISTOFORO					n. c.	6	SPAZIO PUBBLICO			
Via	VICO CARBONI					n. c.	16				

CLASSE E TIPO U.U
A2
MOD. INTERVENTO
RET

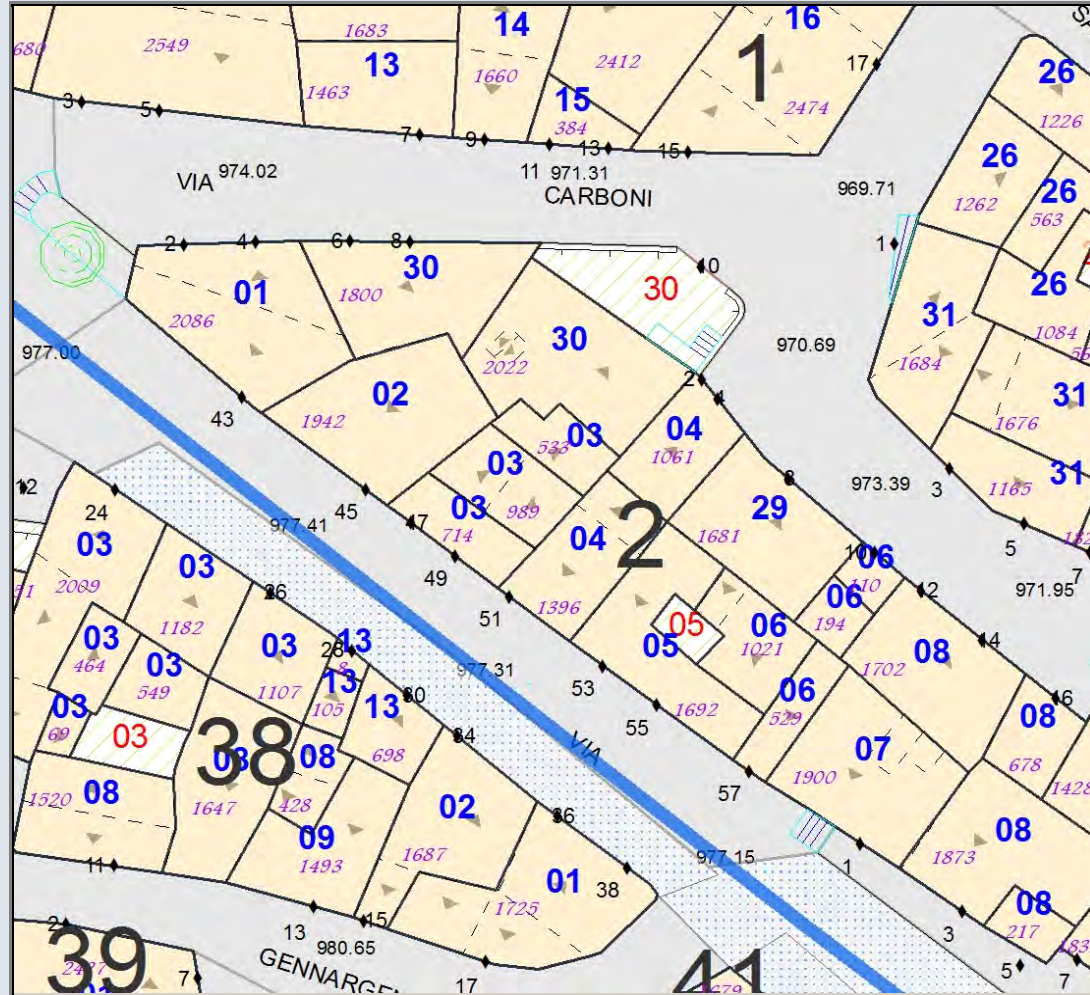


MODALITA' DI INTERVENTO-PRESCRIZIONI-VINCOLI
 Restauro con vincolo tipologico.

A050229	Stato Attuale	Progetto
Superficie Coperta mq:	47,67	47,67
Pertinenza scoperta mq:	0,00	0,00
H1 Monte m:	7,80	7,8
H2 Valle m:	7,80	7,8
Superficie Totale mq:	47,67	47,67
Incremento Superficie mq:		0,00
Incremento Volume mc:		0,00
Volume Piano Terra mc:	143,00	143,00
Volume Totale mc:	374,19	374,19
Indice Fabbricazione mc/mq:	7,85	7,85
Indice Copertura mq/mq:	1,00	1,00
Sup. Residenziale:	143,00	143,00
Sup. Commerciale:	0,00	0,00
Sup. garage:	0,00	0,00
Altre Sup.non Residenziali:	0,00	0,00
Piani Monte:	3	3
Piani Valle:	3	3
Di cui Piani Seminterrati:	0	0
Di cui Piani Mansarda:	0	0
Strutture Verticali - finiture	Blocchicls	
Strutture Verticali - materiali	Latero-Cemen	
Strutture Orizzontali - materiali	Tinteggiatura	
Infissi	Legno	
Tipo Copertura	Falda Unica	
Manto Copertura	Coppi	
Colore Pareti		
Tipologia:	Contigua	Contigua
Stato Conservaz.Complessivo	Buono	
Dest. Uso Prevalente:	Residenza	
Dest. Uso PT. Monte:	Residenza	
Dest. Uso PT. Valle:	Residenza	
Utilizzo	Abitato	
N. Alloggi:	1	1
N. Vani:	9	9
Altezza Vani	Adeguate	
N. Famiglie:	1	1
N. Abitanti:	1	1
Titolo:	Proprietà	
Proprietà:	Privata	
Elementi Identitari Superstiti		

COD_UE	A050229	Zona	A	CM	cm	SubZona	pupuai	Isolato	2	Unità Edilizia	29
Mappali	Foglio Catastale		Età		> 1975						
Via	VICO CARBONI			n. c.	8	SPAZIO PUBBLICO					

CLASSE E TIPO U.U
B2a
MOD. INTERVENTO
COA


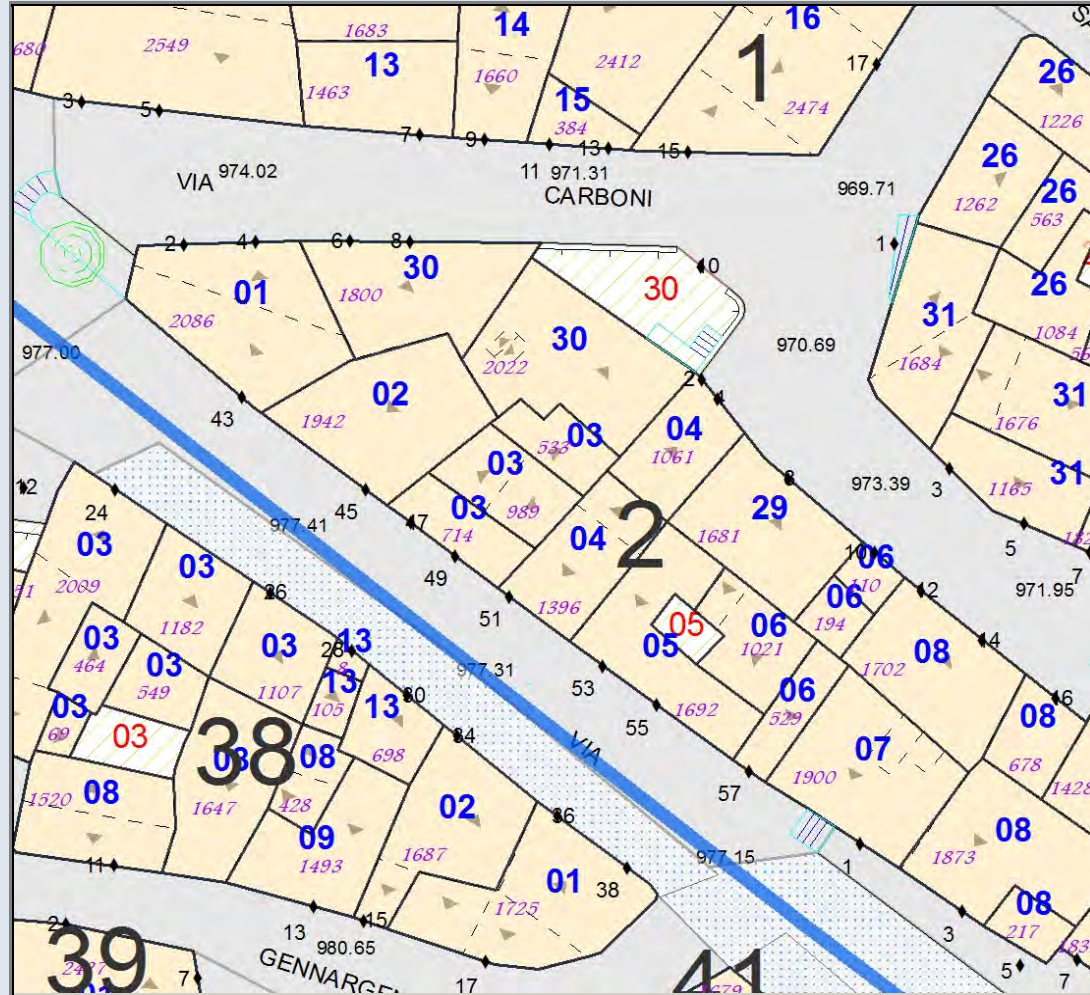


MODALITA' DI INTERVENTO-PRESCRIZIONI-VINCOLI
 Completamento tipo A.

A050230	Stato Attuale	Progetto
Superficie Coperta mq:	116,10	116,10
Pertinenza scoperta mq:	39,45	39,45
H1 Monte m:	8,50	8,5
H2 Valle m:	9,55	9,55
Superficie Totale mq:	155,55	155,55
Incremento Superficie mq:		0,00
Incremento Volume mc:		0,00
Volume Piano Terra mc:	348,30	348,30
Volume Totale mc:	1 041,47	1 041,47
Indice Fabbricazione mc/mq:	6,70	6,70
Indice Copertura mq/mq:	0,75	0,75
Sup. Residenziale:	232,30	232,30
Sup. Commerciale:	0,00	0,00
Sup. garage:	60,00	60,00
Altre Sup.non Residenziali:	56,00	56,00
Piani Monte:	3	3
Piani Valle:	3	3
Di cui Piani Seminterrati:	0	0
Di cui Piani Mansarda:	0	0
Strutture Verticali - finiture	Blocchicls	
Strutture Verticali - materiali	Latero-Cemen	
Strutture Orizzontali - materiali	Misto	
Infissi	Misto	
Tipo Copertura	Falde	
Manto Copertura	Coppi	
Colore Pareti		
Tipologia:	Contigua	Contigua
Stato Conservaz.Complexivo	Sufficiente	
Dest. Uso Prevalente:	Residenza	
Dest. Uso PT. Monte:	Residenza	
Dest. Uso PT. Valle:	Residenza	
Utilizzo	Saltuario	
N. Alloggi:	2	2
N. Vani:	21	21
Altezza Vani	Adeguate	
N. Famiglie:	0	0
N. Abitanti:	0	0
Titolo:	Proprietà	
Proprietà:	Privata	
Elementi Identitari Superstiti		

COD_UE	A050230	Zona	A	CM	cm	SubZona	pupuai	Isolato	2	Unità Edilizia	30
Mappali	Foglio Catastale		Età		> 1975						
Via	VIA CARBONI			n. c.	6-10		SPAZIO PUBBLICO				

CLASSE E TIPO U.U
B2b
MOD. INTERVENTO
COA

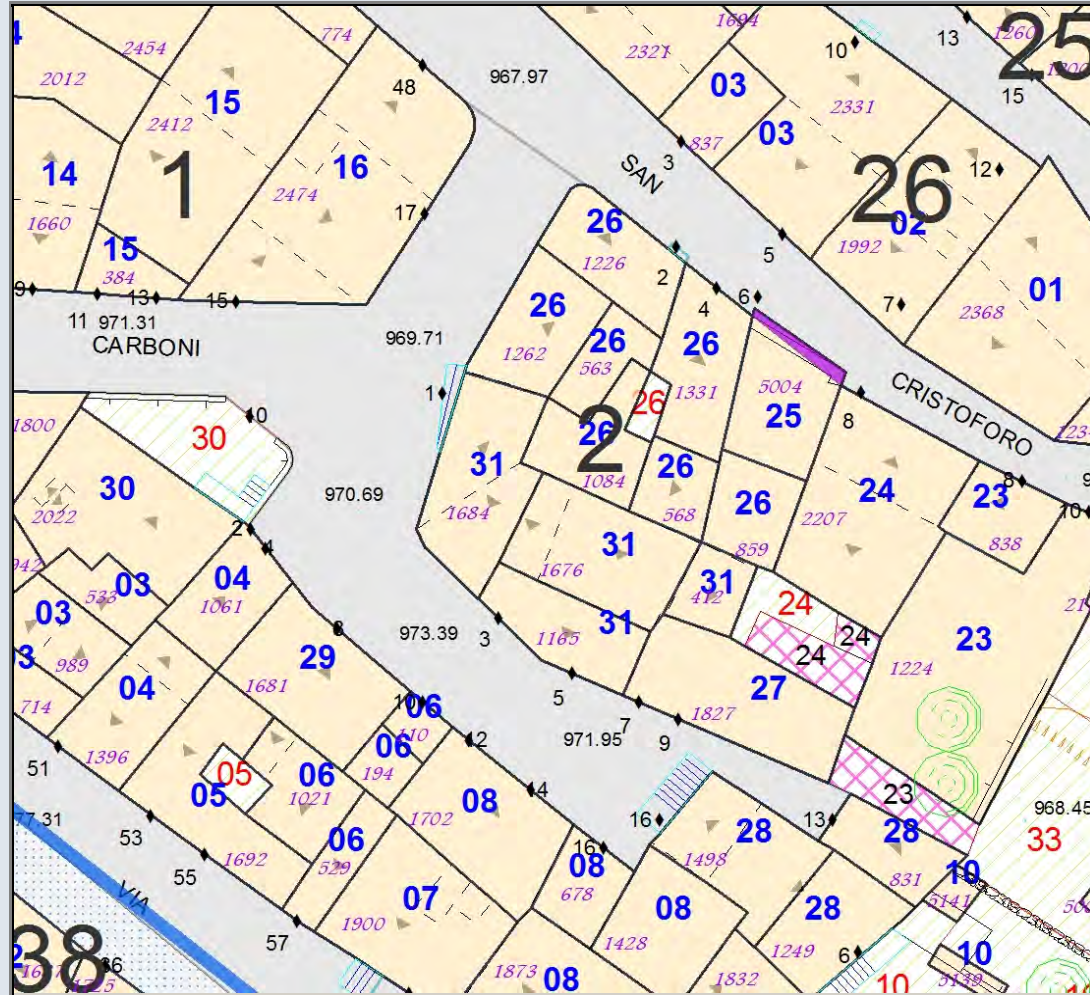


MODALITA' DI INTERVENTO-PRESCRIZIONI-VINCOLI
 Completamento di tipo A. completamento tinteggiatura esterna.

A050231	Stato Attuale	Progetto
Superficie Coperta mq:	138,28	138,28
Pertinenza scoperta mq:	0,00	0,00
H1 Monte m:	8,60	8,6
H2 Valle m:	12,60	12,6
Superficie Totale mq:	138,28	138,28
Incremento Superficie mq:		0,00
Incremento Volume mc:		0,00
Volume Piano Terra mc:	484,00	414,85
Volume Totale mc:	1 472,58	1 472,58
Indice Fabbricazione mc/mq:	10,65	10,65
Indice Copertura mq/mq:	1,00	1,00
Sup. Residenziale:	390,86	390,86
Sup. Commerciale:	138,28	138,28
Sup. garage:	0,00	0,00
Altre Sup.non Residenziali:	24,00	24,00
Piani Monte:	3	3
Piani Valle:	4	4
Di cui Piani Seminterrati:	1	1
Di cui Piani Mansarda:	0	0
Strutture Verticali - finiture	Blocchicls	
Strutture Verticali - materiali	Latero-Cemen	
Strutture Orizzontali - materiali	Tinteggiatura	
Infissi	Misto	
Tipo Copertura	Falde	
Manto Copertura	Coppi	
Colore Pareti		
Tipologia:	Contigua	Contigua
Stato Conservaz.Complessivo	Buono	
Dest. Uso Prevalente:	Residenza	
Dest. Uso PT. Monte:	Commercio-Ar	
Dest. Uso PT. Valle:	Commercio-Ar	
Utilizzo	Abitato	
N. Alloggi:	2	2
N. Vani:	21	21
Altezza Vani	Adeguata	
N. Famiglie:	2	2
N. Abitanti:	10	10
Titolo:	Proprietà	
Proprietà:	Privata	
Elementi Identitari Superstiti		

COD_UE	A050231	Zona	A	CM	cm	SubZona	pupuai	Isolato	2	Unità Edilizia	31
Mappali	Foglio Catastale		Età		> 1975						
Via	VICO CARBONI		n. c.		1		SPAZIO PUBBLICO				

CLASSE E TIPO U.U
B2b
MOD. INTERVENTO
COA

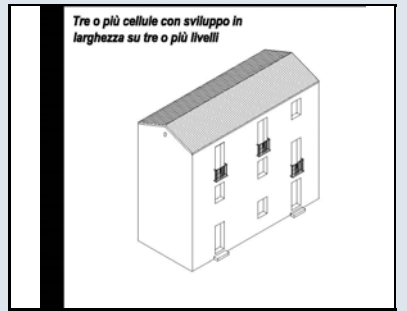
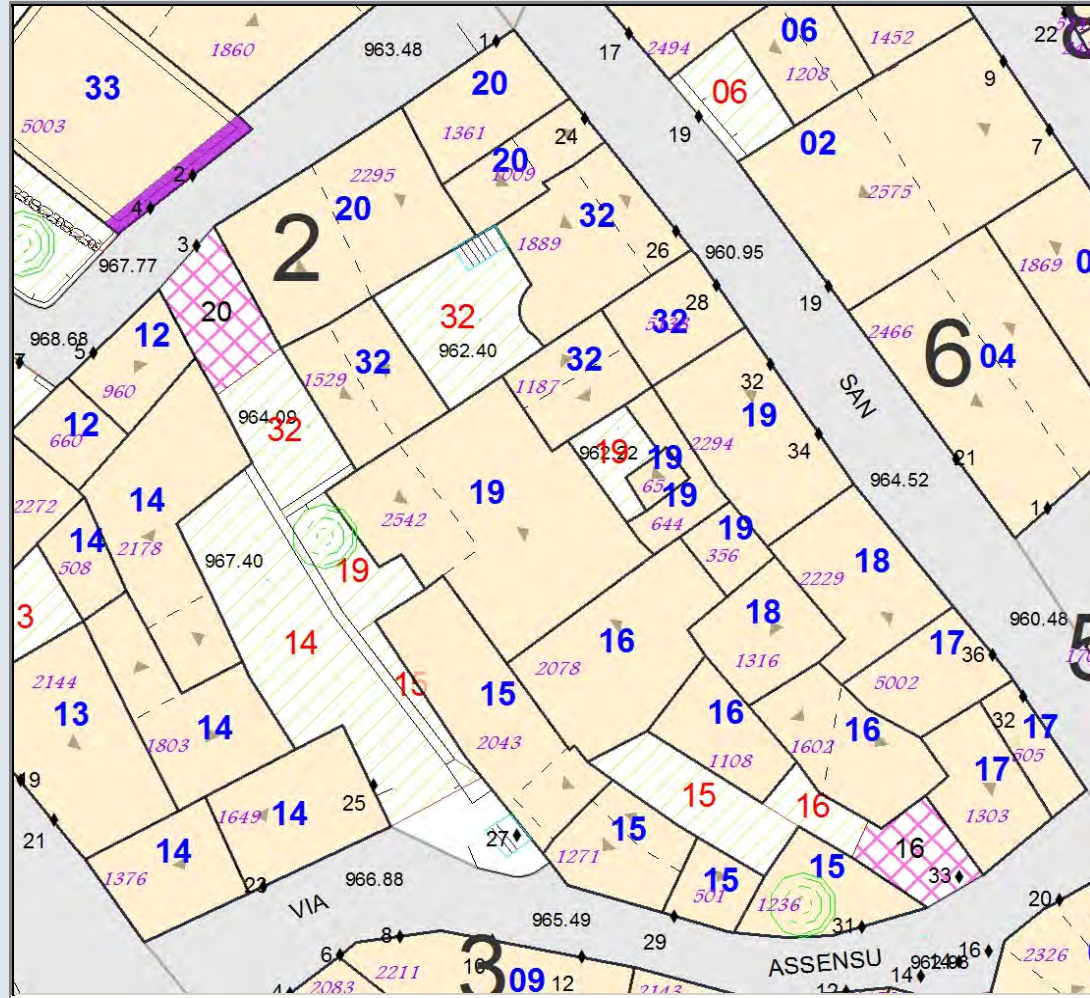


MODALITA' DI INTERVENTO-PRESCRIZIONI-VINCOLI
 Completamento tipo A.

A050232	Stato Attuale	Progetto
Superficie Coperta mq:	155,42	155,42
Pertinenza scoperta mq:	79,10	79,10
H1 Monte m:	7,40	7,4
H2 Valle m:	8,15	8,15
Superficie Totale mq:	234,52	234,52
Incremento Superficie mq:		0,00
Incremento Volume mc:		0,00
Volume Piano Terra mc:	419,63	466,26
Volume Totale mc:	1 030,51	1 030,51
Indice Fabbricazione mc/mq:	4,39	4,39
Indice Copertura mq/mq:	0,66	0,66
Sup. Residenziale:	402,26	402,26
Sup. Commerciale:	0,00	0,00
Sup. garage:	0,00	0,00
Altre Sup.non Residenziali:	24,00	24,00
Piani Monte:	3	3
Piani Valle:	3	3
Di cui Piani Seminterrati:	0	0
Di cui Piani Mansarda:	0	0
Strutture Verticali - finiture	Pietre	
Strutture Verticali - materiali	Latero-Cemen	
Strutture Orizzontali - materiali	Tinteggiatura	
Infissi	Legno	
Tipo Copertura	Falde	
Manto Copertura	Coppi	
Colore Pareti		
Tipologia:	Contigua	Contigua
Stato Conservaz.Complexivo	Sufficiente	
Dest. Uso Prevalente:	Residenza	
Dest. Uso PT. Monte:	Residenza	
Dest. Uso PT. Valle:	Residenza	
Utilizzo	Disabitato	
N. Alloggi:	1	1
N. Vani:	19	19
Altezza Vani	Adeguate	
N. Famiglie:	0	0
N. Abitanti:	0	0
Titolo:	Proprietà	
Proprietà:	Privata	
Elementi Identitari Superstiti	I	I

COD_UE	A050232	Zona	A	CM	cm	SubZona	pupuai	Isolato	2	Unità Edilizia	32
Mappali	Foglio Catastale			Età		> 1975					
Via	VIA SAN CRISTOFORO				n. c.	26-28		SPAZIO PUBBLICO			

CLASSE E TIPO U.U
A2
MOD. INTERVENTO
RET

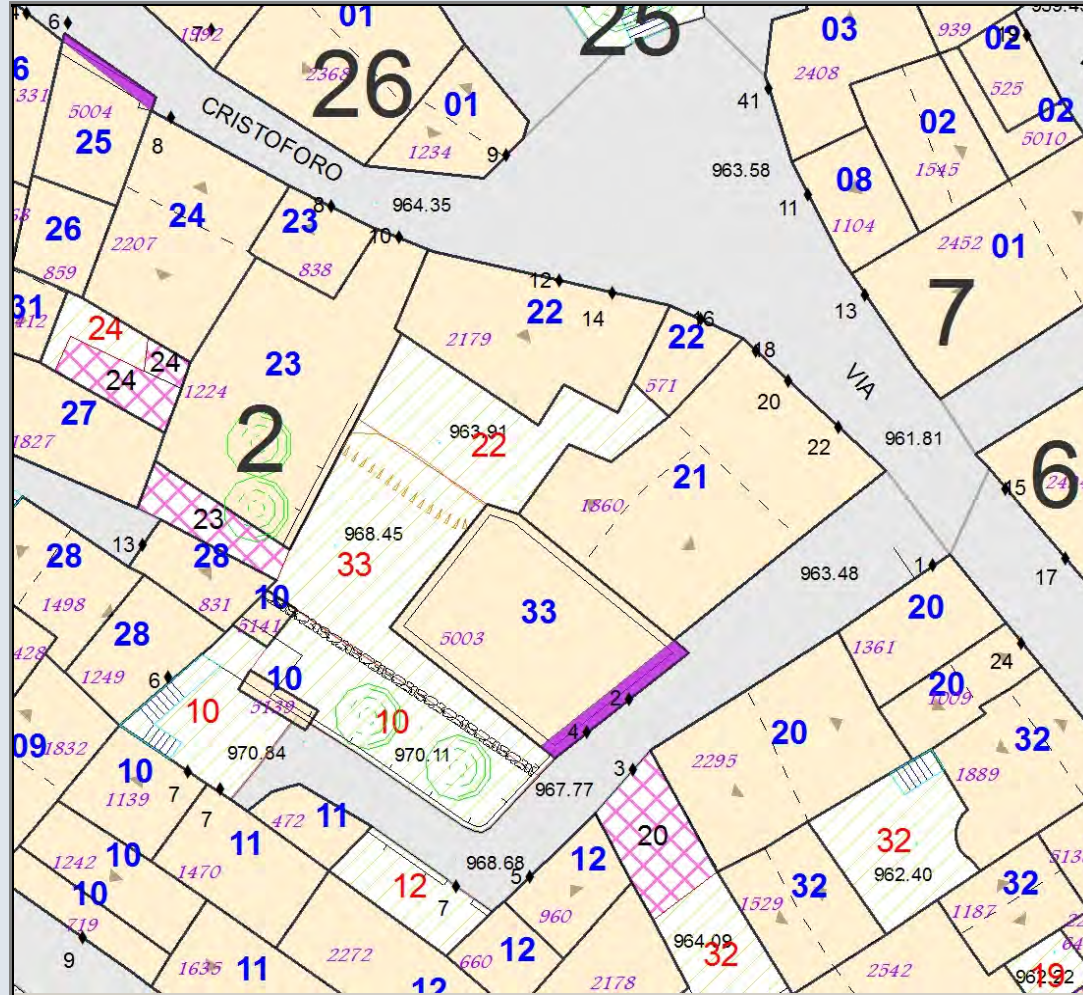


MODALITA' DI INTERVENTO-PRESCRIZIONI-VINCOLI
Restauro con vincolo tipologico.

A050233	Stato Attuale	Progetto
Superficie Coperta mq:	104,65	100,15
Pertinenza scoperta mq:	89,72	94,22
H1 Monte m:	3,00	5,5
H2 Valle m:	3,00	5,5
Superficie Totale mq:	194,37	194,37
Incremento Superficie mq:		-4,50
Incremento Volume mc:		132,00
Volume Piano Terra mc:	313,95	300,45
Volume Totale mc:	418,60	550,60
Indice Fabbricazione mc/mq:	2,15	2,83
Indice Copertura mq/mq:	0,54	0,52
Sup. Residenziale:	0,00	150,00
Sup. Commerciale:	0,00	20,00
Sup. garage:	0,00	30,00
Altre Sup.non Residenziali:	209,30	209,30
Piani Monte:	2	2
Piani Valle:	2	2
Di cui Piani Seminterrati:		
Di cui Piani Mansarda:		
Strutture Verticali - finiture	Pietre	
Strutture Verticali - materiali	Legno	
Strutture Orizzontali - materiali	Pietra	
Infissi	Legno	Legno
Tipo Copertura	Mista	Falda Doppia
Manto Copertura	Nessuno	Coppi
Colore Pareti		
Tipologia:	Contigua	Contigua
Stato Conservaz. Complessivo	Rudere	
Dest. Uso Prevalente:	Altro	
Dest. Uso PT. Monte:	Altro	
Dest. Uso PT. Valle:	Altro	
Utilizzo	Disabitato	
N. Alloggi:	0	1
N. Vani:	0	8
Altezza Vani	Inadeguata	
N. Famiglie:	0	1
N. Abitanti:	0	3
Titolo:	Proprietà	
Proprietà:	Privata	
Elementi Identitari Superstiti		I

COD_UE	A050233	Zona	A	CM	cm	SubZona	pupuai	Isolato	2	Unità Edilizia	33
Mappali	Foglio Catastale			Età		< 1900					
Via	VICO SAN CRISTOFORO			n. c.	2-4		SPAZIO PUBBLICO				

CLASSE E TIPO U.U
B5
MOD. INTERVENTO
SOS




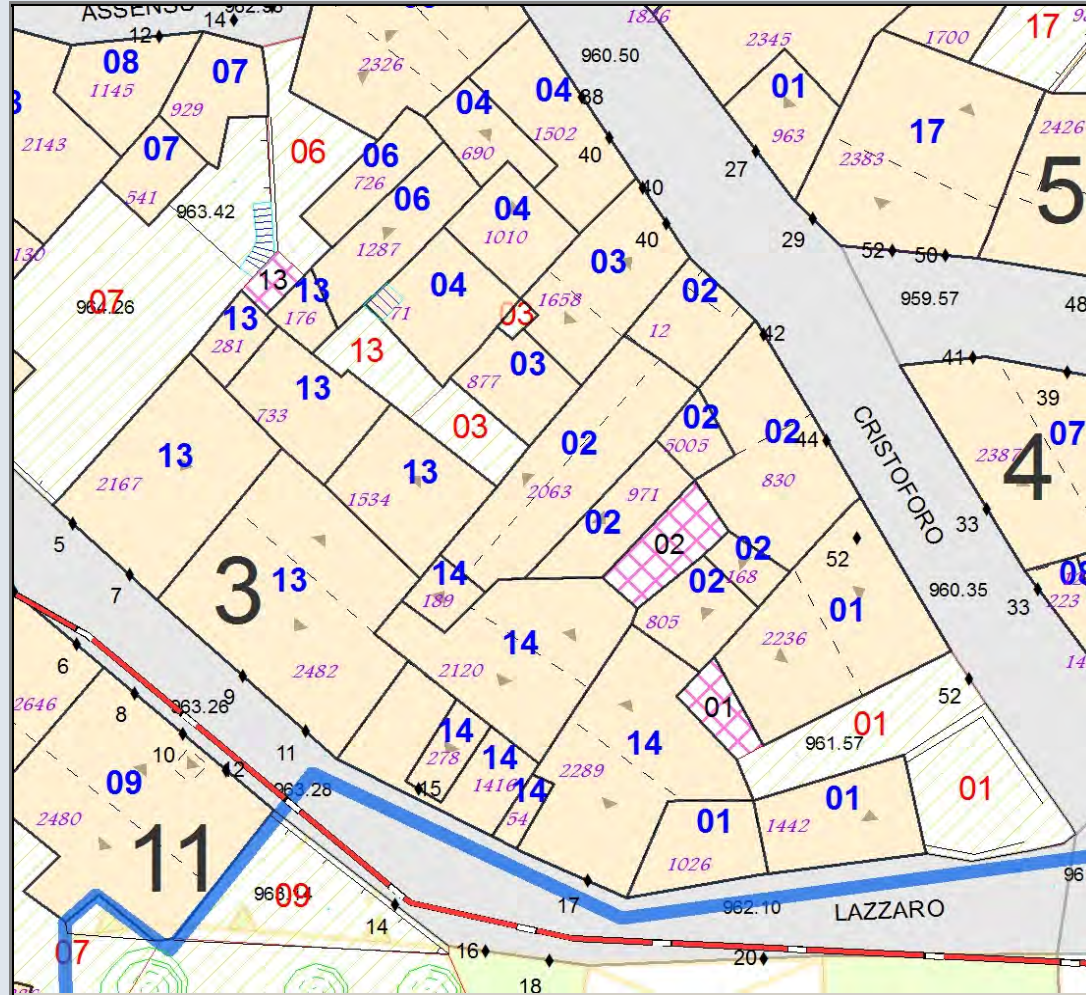
MODALITA' DI INTERVENTO-PRESCRIZIONI-VINCOLI

Sostituzione edilizia. Ricostruzione di un fabbricato composto da piano terra e primo con altezza massima su vicolo san cristoforo non maggiore di 5,50 m. Superficie coperta massima non maggiore di 100,00 mq. Volume complessivo non maggiore di 550,00 mc. Allineamento da spigolo della UE A050221 a spigolo pertinenza della A050210 con cessione per allargamento strada non minore di 4,50 mq. Copertura a falda doppia con gronda sul vicolo e manto in coppi laterizi.

A050301	Stato Attuale	Progetto
Superficie Coperta mq:	154,44	154,44
Pertinenza scoperta mq:	86,82	86,82
H1 Monte m:	8,65	8,65
H2 Valle m:	5,70	5,7
Superficie Totale mq:	241,25	241,25
Incremento Superficie mq:		0,00
Incremento Volume mc:		0,00
Volume Piano Terra mc:	403,11	431,90
Volume Totale mc:	921,59	921,59
Indice Fabbricazione mc/mq:	3,82	3,82
Indice Copertura mq/mq:	0,64	0,64
Sup. Residenziale:	269,65	269,65
Sup. Commerciale:	0,00	0,00
Sup. garage:	37,25	37,25
Altre Sup. non Residenziali:	25,00	25,00
Piani Monte:	2	2
Piani Valle:	3	3
Di cui Piani Seminterrati:	0	0
Di cui Piani Mansarda:	0	0
Strutture Verticali - finiture	Miste	
Strutture Verticali - materiali	Latero-Cemen	
Strutture Orizzontali - materiali	Misto	
Infissi	Legno	
Tipo Copertura	Falde	
Manto Copertura	Coppi	
Colore Pareti		
Tipologia:	Contigua	Contigua
Stato Conservaz. Complessivo	Sufficiente	
Dest. Uso Prevalente:	Residenza	
Dest. Uso PT. Monte:	Residenza	
Dest. Uso PT. Valle:	Residenza	
Utilizzo	Abitato	
N. Alloggi:	1	1
N. Vani:	17	17
Altezza Vani	Adeguate	
N. Famiglie:	1	1
N. Abitanti:	2	2
Titolo:	Proprietà	
Proprietà:	Privata	
Elementi Identitari Superstiti		

COD_UE	A050301	Zona	A	CM	cm	SubZona	pupuai	Isolato	3	Unità Edilizia	1
Mappali	Foglio Catastale			Età		> 1975					
Via	VIA LAZZARO				n. c.	17		SPAZIO PUBBLICO			
Via	VIA SAN CRISTOFORO				n. c.	52					

CLASSE E TIPO U.U
B2b
MOD. INTERVENTO
COA



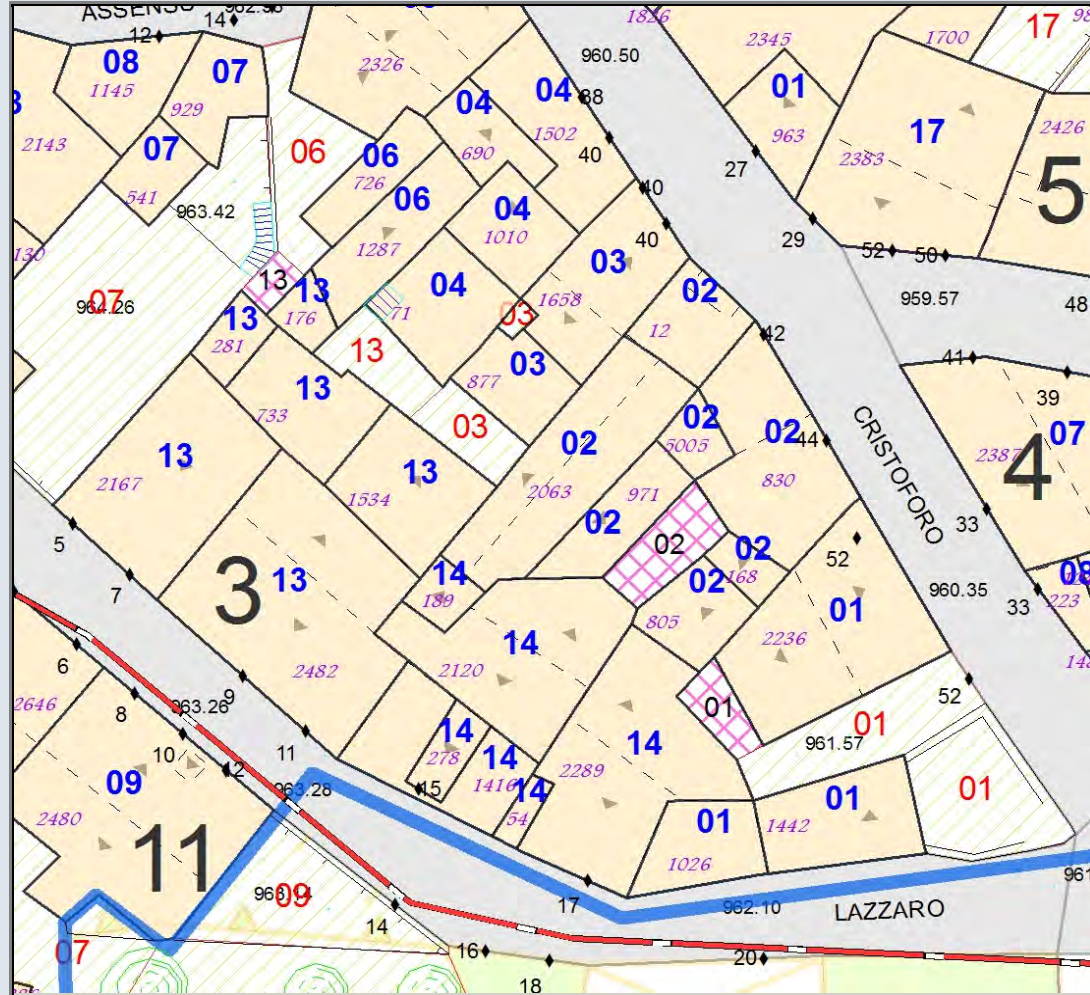
MODALITA' DI INTERVENTO-PRESCRIZIONI-VINCOLI

Completamento di tipo A. Realizzazione del manto di copertura sulla uv 1026, e realizzazione tinteggiature esterne sulla via lazzaro.

A050302	Stato Attuale	Progetto
Superficie Coperta mq:	233,29	233,29
Pertinenza scoperta mq:	0,00	0,00
H1 Monte m:	6,80	6,8
H2 Valle m:	6,80	6,8
Superficie Totale mq:	233,29	233,29
Incremento Superficie mq:		0,00
Incremento Volume mc:		0,00
Volume Piano Terra mc:	642,93	642,93
Volume Totale mc:	1 089,97	1 089,97
Indice Fabbricazione mc/mq:	4,67	4,67
Indice Copertura mq/mq:	1,00	1,00
Sup. Residenziale:	301,62	301,62
Sup. Commerciale:	0,00	0,00
Sup. garage:	0,00	0,00
Altre Sup. non Residenziali:	36,00	36,00
Piani Monte:	2	2
Piani Valle:	2	2
Di cui Piani Seminterrati:	0	0
Di cui Piani Mansarda:	0	0
Strutture Verticali - finiture	Blocchicls	
Strutture Verticali - materiali	Latero-Cemen	
Strutture Orizzontali - materiali	Intonaco	
Infissi	Legno	
Tipo Copertura	Mista	
Manto Copertura	Misto	
Colore Pareti		
Tipologia:	Contigua	Contigua
Stato Conservaz. Complessivo	Sufficiente	
Dest. Uso Prevalente:	Residenza	
Dest. Uso PT. Monte:	Residenza	
Dest. Uso PT. Valle:	Residenza	
Utilizzo	Abitato	
N. Alloggi:	2	2
N. Vani:	17	17
Altezza Vani	Adeguate	
N. Famiglie:	1	1
N. Abitanti:	1	1
Titolo:	Proprietà	
Proprietà:	Privata	
Elementi Identitari Superstiti		

COD_UE	A050302	Zona	A	CM	cm	SubZona	pupuai	Isolato	3	Unità Edilizia	2
Mappali	Foglio Catastale			Età		1931 - 1950					
Via	VIA SAN CRISTOFORO			n. c.		42-44		SPAZIO PUBBLICO			

CLASSE E TIPO U.U
B2b
MOD. INTERVENTO
COA

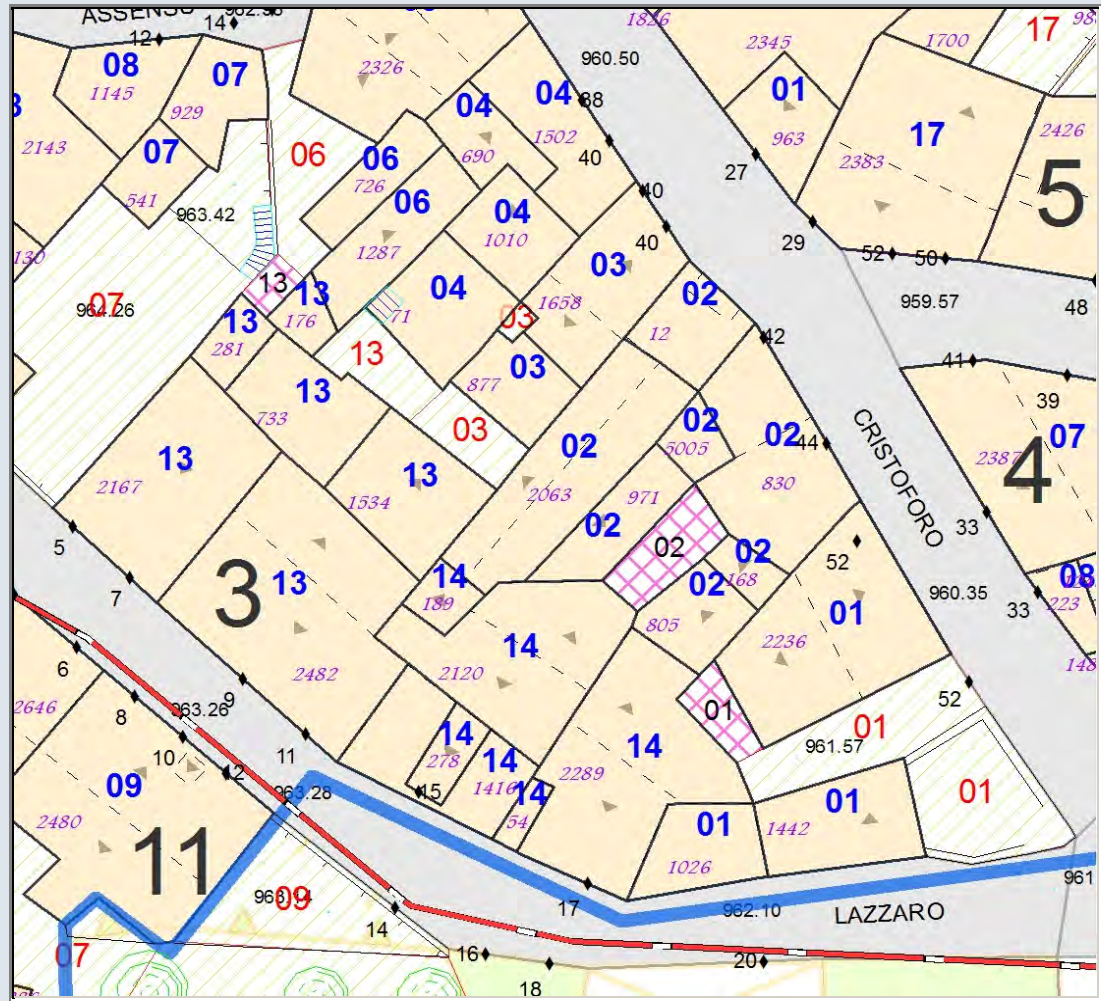


MODALITA' DI INTERVENTO-PRESCRIZIONI-VINCOLI
 Completamento di tipo A. Costruzione sottotetto con incremento della altezza di gronda non maggiore di 40,00 cm. . Copertura a falde con gronda sulla via san cristoforo.

A050303	Stato Attuale	Progetto
Superficie Coperta mq:	69,29	69,29
Pertinenza scoperta mq:	18,16	18,16
H1 Monte m:	11,70	11,7
H2 Valle m:	11,70	11,7
Superficie Totale mq:	87,45	87,45
Incremento Superficie mq:		0,00
Incremento Volume mc:		0,00
Volume Piano Terra mc:	242,51	207,87
Volume Totale mc:	645,84	645,84
Indice Fabbricazione mc/mq:	7,39	7,39
Indice Copertura mq/mq:	0,79	0,79
Sup. Residenziale:	165,16	165,16
Sup. Commerciale:	0,00	0,00
Sup. garage:	46,00	46,00
Altre Sup.non Residenziali:	0,00	0,00
Piani Monte:	4	4
Piani Valle:	4	4
Di cui Piani Seminterrati:	0	0
Di cui Piani Mansarda:	0	0
Strutture Verticali - finiture	Blocchicls	
Strutture Verticali - materiali	Latero-Cemen	
Strutture Orizzontali - materiali	Tinteggiatura	
Infissi	Legno	
Tipo Copertura	Falde	
Manto Copertura	Nessuno	
Colore Pareti		
Tipologia:	Contigua	Contigua
Stato Conservaz.Complessivo	Buono	
Dest. Uso Prevalente:	Residenza	
Dest. Uso PT. Monte:	Residenza	
Dest. Uso PT. Valle:	Residenza	
Utilizzo	Abitato	
N. Alloggi:	1	1
N. Vani:	10	10
Altezza Vani	Adeguate	
N. Famiglie:	1	1
N. Abitanti:	1	1
Titolo:	Proprietà	
Proprietà:	Privata	
Elementi Identitari Superstiti		

COD_UE	A050303	Zona	A	CM	cm	SubZona	pupuai	Isolato	3	Unità Edilizia	3
Mappali	Foglio Catastale			Età		> 1975					
Via	VIA SAN CRISTOFORO			n. c.		40		SPAZIO PUBBLICO			

CLASSE E TIPO U.U
B2b
MOD. INTERVENTO
COA

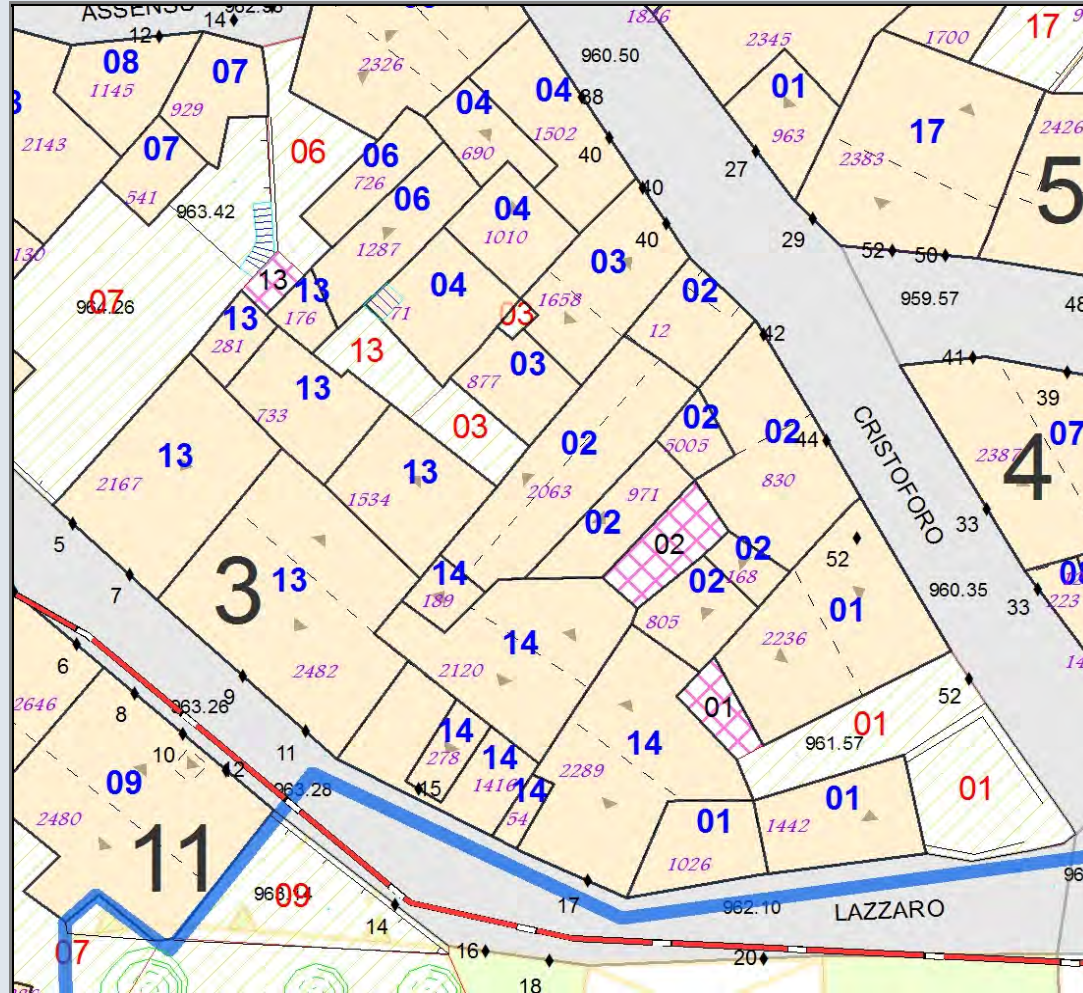


MODALITA' DI INTERVENTO-PRESCRIZIONI-VINCOLI
 Completamento di tipo A . Completamento finiture interne ultimo piano e della copertura.

A050304	Stato Attuale	Progetto
Superficie Coperta mq:	117,94	117,94
Pertinenza scoperta mq:	0,00	0,00
H1 Monte m:	9,50	9,5
H2 Valle m:	9,50	9,5
Superficie Totale mq:	117,94	117,94
Incremento Superficie mq:		0,00
Incremento Volume mc:		0,00
Volume Piano Terra mc:	412,81	353,83
Volume Totale mc:	956,42	956,42
Indice Fabbricazione mc/mq:	8,11	8,11
Indice Copertura mq/mq:	1,00	1,00
Sup. Residenziale:	207,83	207,83
Sup. Commerciale:	0,00	0,00
Sup. garage:	30,00	30,00
Altre Sup. non Residenziali:	50,00	50,00
Piani Monte:	3	3
Piani Valle:	3	3
Di cui Piani Seminterrati:	0	0
Di cui Piani Mansarda:	0	0
Strutture Verticali - finiture	Blocchicls	
Strutture Verticali - materiali	Latero-Cemen	
Strutture Orizzontali - materiali	Tinteggiatura	
Infissi	Misto	
Tipo Copertura	Mista	
Manto Copertura	Misto	
Colore Pareti		
Tipologia:	Contigua	Contigua
Stato Conservaz. Complessivo	Buono	
Dest. Uso Prevalente:	Residenza	
Dest. Uso PT. Monte:	Residenza	
Dest. Uso PT. Valle:	Residenza	
Utilizzo	Abitato	
N. Alloggi:	1	1
N. Vani:	21	21
Altezza Vani	Adeguate	
N. Famiglie:	1	1
N. Abitanti:	4	4
Titolo:	Proprietà	
Proprietà:	Privata	
Elementi Identitari Superstiti		

COD_UE	A050304	Zona	A	CM	cm	SubZona	pupuai	Isolato	3	Unità Edilizia	4
Mappali	Foglio Catastale			Età		> 1975					
Via	VIA SAN CRISTOFORO			n. c.	38	SPAZIO PUBBLICO					

CLASSE E TIPO U.U
B2b
MOD. INTERVENTO
COA

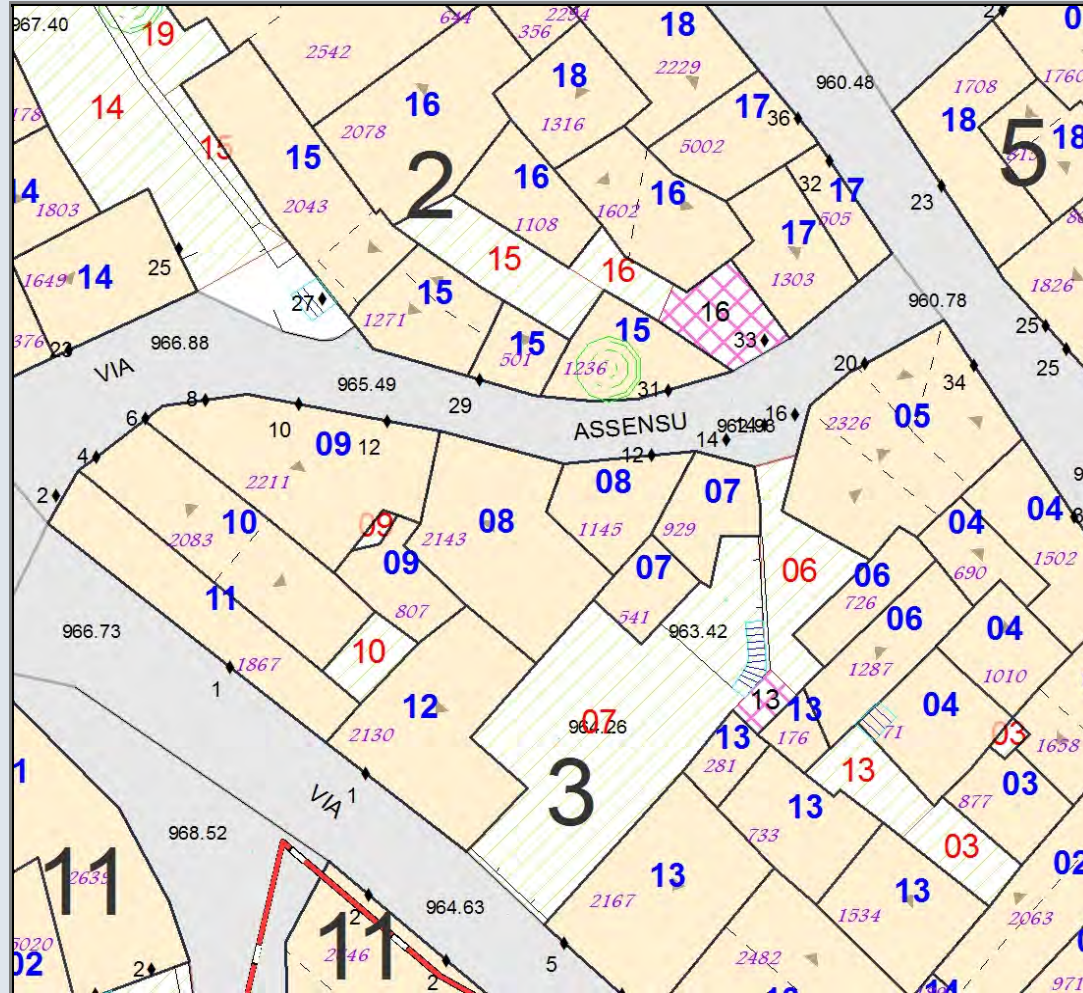


MODALITA' DI INTERVENTO-PRESCRIZIONI-VINCOLI
 Completamento di tipo A. Costruzione sottotetto con incremento della altezza di gronda non maggiore di 40,00 cm. . Copertura a falde con gronda sulla via san cristoforo.

A050305	Stato Attuale	Progetto
Superficie Coperta mq:	90,61	90,61
Pertinenza scoperta mq:	0,00	0,00
H1 Monte m:	11,85	11,85
H2 Valle m:	11,85	11,85
Superficie Totale mq:	90,61	90,61
Incremento Superficie mq:		0,00
Incremento Volume mc:		0,00
Volume Piano Terra mc:	317,15	271,84
Volume Totale mc:	1 073,79	1 073,79
Indice Fabbricazione mc/mq:	11,85	11,85
Indice Copertura mq/mq:	1,00	1,00
Sup. Residenziale:	271,85	271,85
Sup. Commerciale:	0,00	0,00
Sup. garage:	30,00	30,00
Altre Sup.non Residenziali:	60,61	60,61
Piani Monte:	4	4
Piani Valle:	4	4
Di cui Piani Seminterrati:	1	1
Di cui Piani Mansarda:	0	0
Strutture Verticali - finiture	Blocchicls	
Strutture Verticali - materiali	Latero-Cemen	
Strutture Orizzontali - materiali	Intonaco	
Infissi	Legno	
Tipo Copertura	Falde	
Manto Copertura	Coppi	
Colore Pareti		
Tipologia:	Contigua	Contigua
Stato Conservaz. Complessivo	Sufficiente	
Dest. Uso Prevalente:	Residenza	
Dest. Uso PT. Monte:	Residenza	
Dest. Uso PT. Valle:	Residenza	
Utilizzo	Abitato	
N. Alloggi:	2	2
N. Vani:	15	15
Altezza Vani	Adeguata	
N. Famiglie:	1	1
N. Abitanti:	3	3
Titolo:	Proprietà	
Proprietà:	Privata	
Elementi Identitari Superstiti		

COD_UE	A050305	Zona	A	CM	cm	SubZona	pupuai	Isolato	3	Unità Edilizia	5
Mappali	Foglio Catastale		Età		> 1975						
Via	VIA ASSENSU				n. c.	20		SPAZIO PUBBLICO			
Via	VIA SAN CRISTOFORO				n. c.	34					

CLASSE E TIPO U.U
B2b
MOD. INTERVENTO
COA



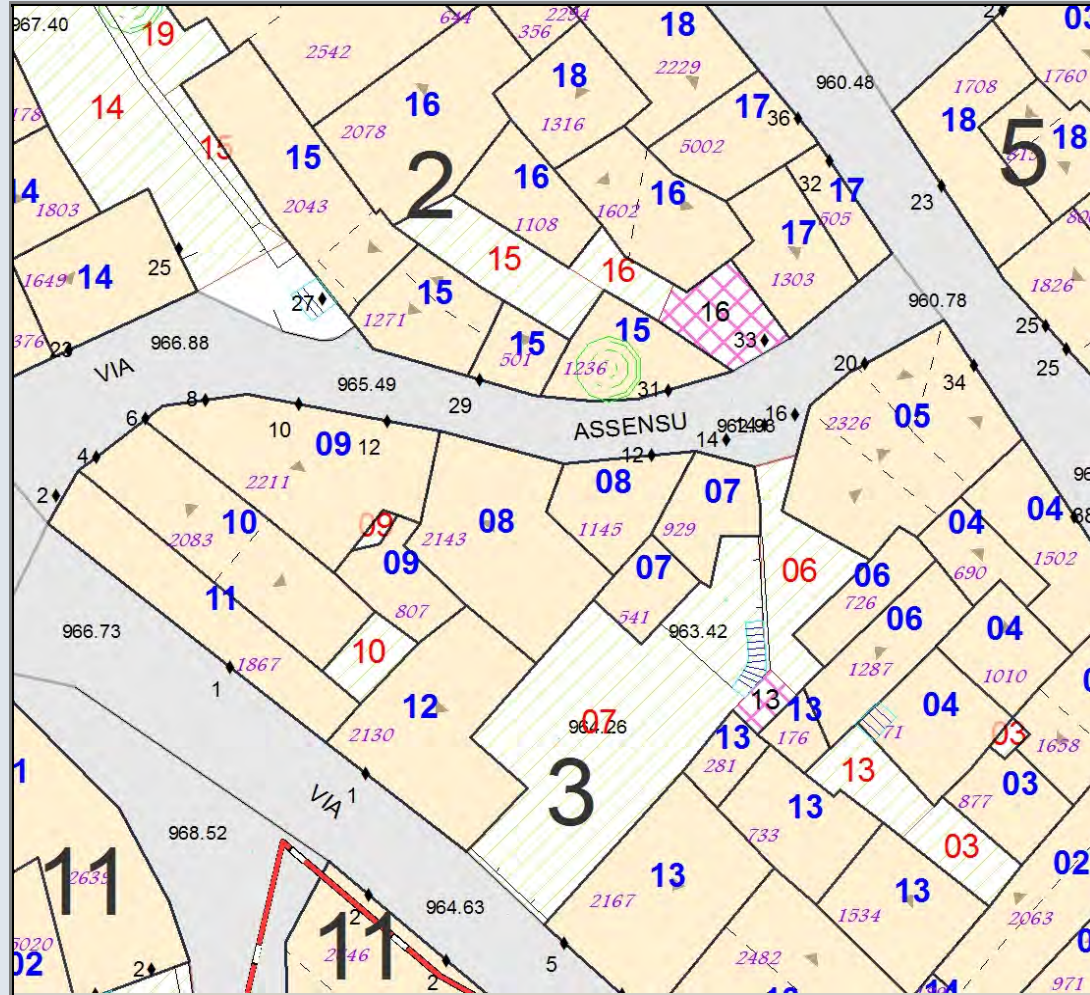


MODALITA' DI INTERVENTO-PRESCRIZIONI-VINCOLI
 Completamento di tipo A. Completamento tinteggiatura esterna e finiture interne ultimo piano.

A050306	Stato Attuale	Progetto
Superficie Coperta mq:	52,17	52,17
Pertinenza scoperta mq:	33,22	33,22
H1 Monte m:	5,95	5,95
H2 Valle m:	7,95	7,95
Superficie Totale mq:	85,39	85,39
Incremento Superficie mq:		0,00
Incremento Volume mc:		0,00
Volume Piano Terra mc:	146,08	156,51
Volume Totale mc:	373,92	373,92
Indice Fabbricazione mc/mq:	4,38	4,38
Indice Copertura mq/mq:	0,61	0,61
Sup. Residenziale:	104,34	104,34
Sup. Commerciale:	0,00	0,00
Sup. garage:	0,00	0,00
Altre Sup.non Residenziali:	0,00	0,00
Piani Monte:	2	2
Piani Valle:	2	2
Di cui Piani Seminterrati:	0	0
Di cui Piani Mansarda:	0	0
Strutture Verticali - finiture	Blocchicls	
Strutture Verticali - materiali	Latero-Cemen	
Strutture Orizzontali - materiali	Tinteggiatura	
Infissi	Legno	
Tipo Copertura	Mista	
Manto Copertura	Misto	
Colore Pareti		
Tipologia:	Contigua	Contigua
Stato Conservaz.Complessivo	Buono	
Dest. Uso Prevalente:	Residenza	
Dest. Uso PT. Monte:	Residenza	
Dest. Uso PT. Valle:	Residenza	
Utilizzo	Abitato	
N. Alloggi:	1	1
N. Vani:	7	7
Altezza Vani	Adeguata	
N. Famiglie:	1	1
N. Abitanti:	1	1
Titolo:	Proprietà	
Proprietà:	Privata	
Elementi Identitari Superstiti		

COD_UE	A050306	Zona	A	CM	cm	SubZona	pupuai	Isolato	3	Unità Edilizia	6
Mappali	Foglio Catastale		Età		> 1975						
Via	VIA ASSENSU		n. c.		14		SPAZIO PUBBLICO				

CLASSE E TIPO U.U
B2a
MOD. INTERVENTO
COA


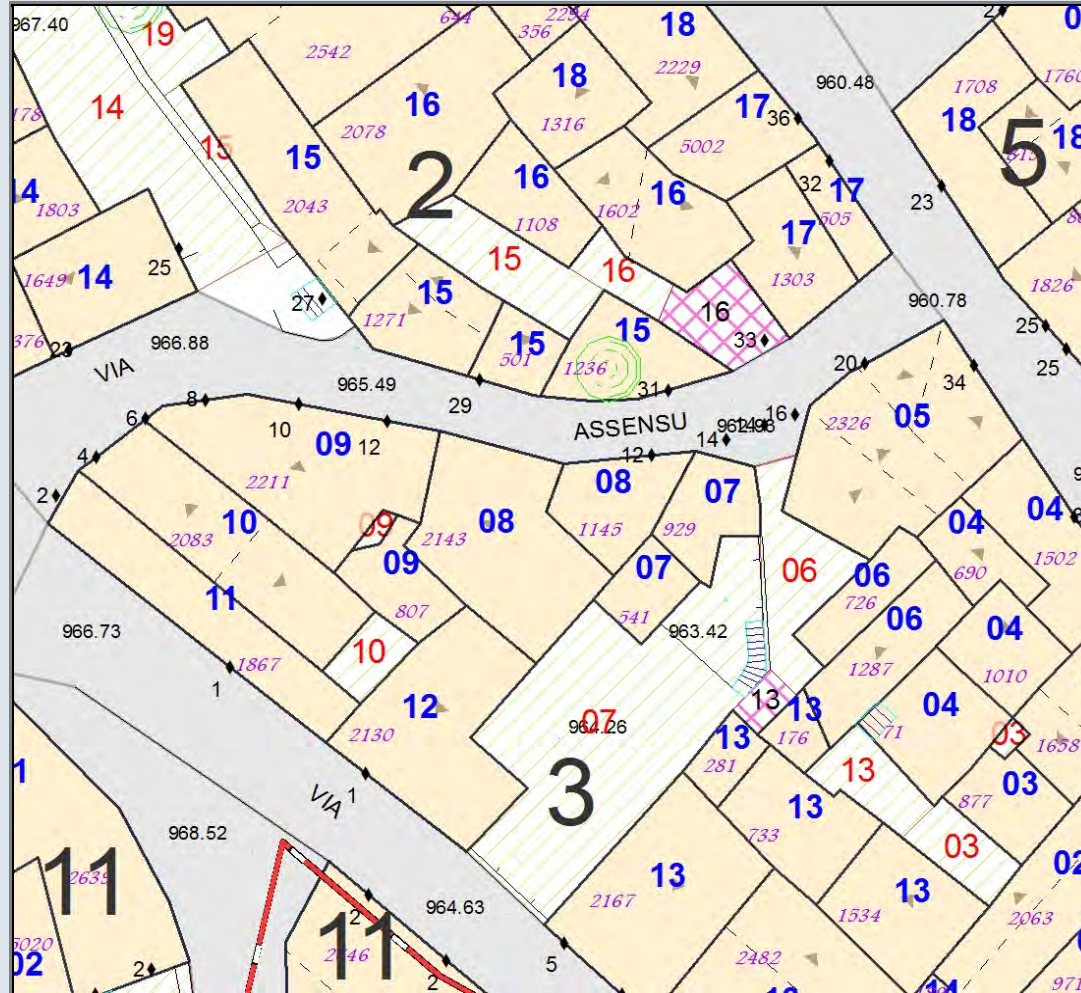


MODALITA' DI INTERVENTO-PRESCRIZIONI-VINCOLI
 Completamento di tipo A.

A050307	Stato Attuale	Progetto
Superficie Coperta mq:	39,38	120,38
Pertinenza scoperta mq:	151,29	70,29
H1 Monte m:	3,00	6
H2 Valle m:	5,85	6
Superficie Totale mq:	190,67	190,67
Incremento Superficie mq:		81,00
Incremento Volume mc:		569,00
Volume Piano Terra mc:	118,15	361,15
Volume Totale mc:	151,63	720,63
Indice Fabbricazione mc/mq:	0,80	3,78
Indice Copertura mq/mq:	0,21	0,63
Sup. Residenziale:	0,00	180,00
Sup. Commerciale:	0,00	0,00
Sup. garage:	0,00	30,00
Altre Sup.non Residenziali:	39,38	30,00
Piani Monte:	1	2
Piani Valle:	1	2
Di cui Piani Seminterrati:	0	0
Di cui Piani Mansarda:	0	0
Strutture Verticali - finiture	Blocchicls	
Strutture Verticali - materiali	Latero-Cemen	
Strutture Orizzontali - materiali	Intonaco	
Infissi	Legno	Legno
Tipo Copertura	Piana	Falda Doppia
Manto Copertura	Coppi	Coppi
Colore Pareti		
Tipologia:	Contigua	Contigua
Stato Conservaz. Complessivo	Rudere	
Dest. Uso Prevalente:	Deposito-Mag	
Dest. Uso PT. Monte:	Deposito-Mag	
Dest. Uso PT. Valle:	Garage-Depos	
Utilizzo	Disabitato	
N. Alloggi:	0	1
N. Vani:	4	9
Altezza Vani	Inadeguata	
N. Famiglie:	0	1
N. Abitanti:	0	3
Titolo:	Proprietà	
Proprietà:	Privata	
Elementi Identitari Superstiti		

COD_UE	A050307	Zona	A	CM	cm	SubZona	pupuai	Isolato	3	Unità Edilizia	7
Mappali	Foglio Catastale		Età		1931 - 1950						
Via	VIA ASSENSU				n. c.	14		SPAZIO PUBBLICO			
Via	VIA LAZZARO				n. c.	3					

CLASSE E TIPO U.U
B5
MOD. INTERVENTO
SOS

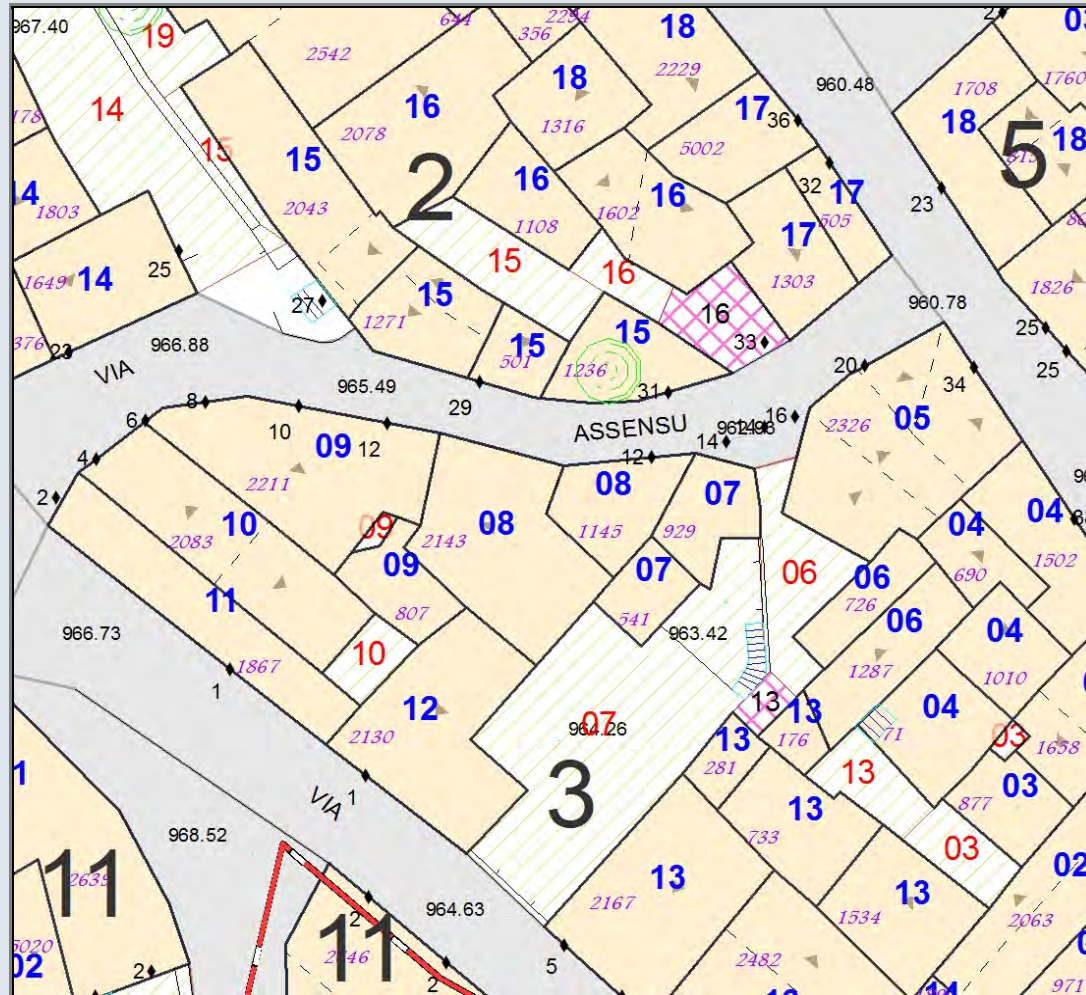


MODALITA' DI INTERVENTO-PRESCRIZIONI-VINCOLI
 Sostituzione edilizia. Demolizione delle UV esistenti e costruzione di fabbricato composto da piano terra e primo con superficie coperta non maggiore di 120,00 mq. volume complessivo non maggiore di 720,00 mc. Costruzione in aderenza alle unità A050312, A050313 e allineamento sulla via lazzaro. Altezza massima sulla via Lazzaro non maggiore di 6,00 m. Copertura a falda doppia con gronda sulla via lazzaro. Manto di copertura in coppi laterizi.

A050308	Stato Attuale	Progetto
Superficie Coperta mq:	101,26	101,26
Pertinenza scoperta mq:	0,00	0,00
H1 Monte m:	6,35	6,35
H2 Valle m:	8,30	8,3
Superficie Totale mq:	101,26	101,26
Incremento Superficie mq:		0,00
Incremento Volume mc:		0,00
Volume Piano Terra mc:	324,04	303,79
Volume Totale mc:	784,62	784,62
Indice Fabbricazione mc/mq:	7,75	7,75
Indice Copertura mq/mq:	1,00	1,00
Sup. Residenziale:	231,79	231,79
Sup. Commerciale:	0,00	0,00
Sup. garage:	20,00	20,00
Altre Sup.non Residenziali:	24,00	24,00
Piani Monte:	3	3
Piani Valle:	3	3
Di cui Piani Seminterrati:	0	0
Di cui Piani Mansarda:	0	0
Strutture Verticali - finiture	Blocchicls	
Strutture Verticali - materiali	Latero-Cemen	
Strutture Orizzontali - materiali	Tinteggiatura	
Infissi	Legno	
Tipo Copertura	Mista	
Manto Copertura	Misto	
Colore Pareti		
Tipologia:	Contigua	Contigua
Stato Conservaz. Complessivo	Buono	
Dest. Uso Prevalente:	Residenza	
Dest. Uso PT. Monte:	Residenza	
Dest. Uso PT. Valle:	Residenza	
Utilizzo	Saltuario	
N. Alloggi:	1	1
N. Vani:	11	11
Altezza Vani	Adeguate	
N. Famiglie:	0	0
N. Abitanti:	0	0
Titolo:	Proprietà	
Proprietà:	Privata	
Elementi Identitari Superstiti		

COD_UE	A050308	Zona	A	CM	cm	SubZona	pupuai	Isolato	3	Unità Edilizia	8
Mappali	Foglio Catastale		Età		> 1975						
Via	VIA ASSENSU			n. c.	12	SPAZIO PUBBLICO					

CLASSE E TIPO U.U
B2a
MOD. INTERVENTO
COA


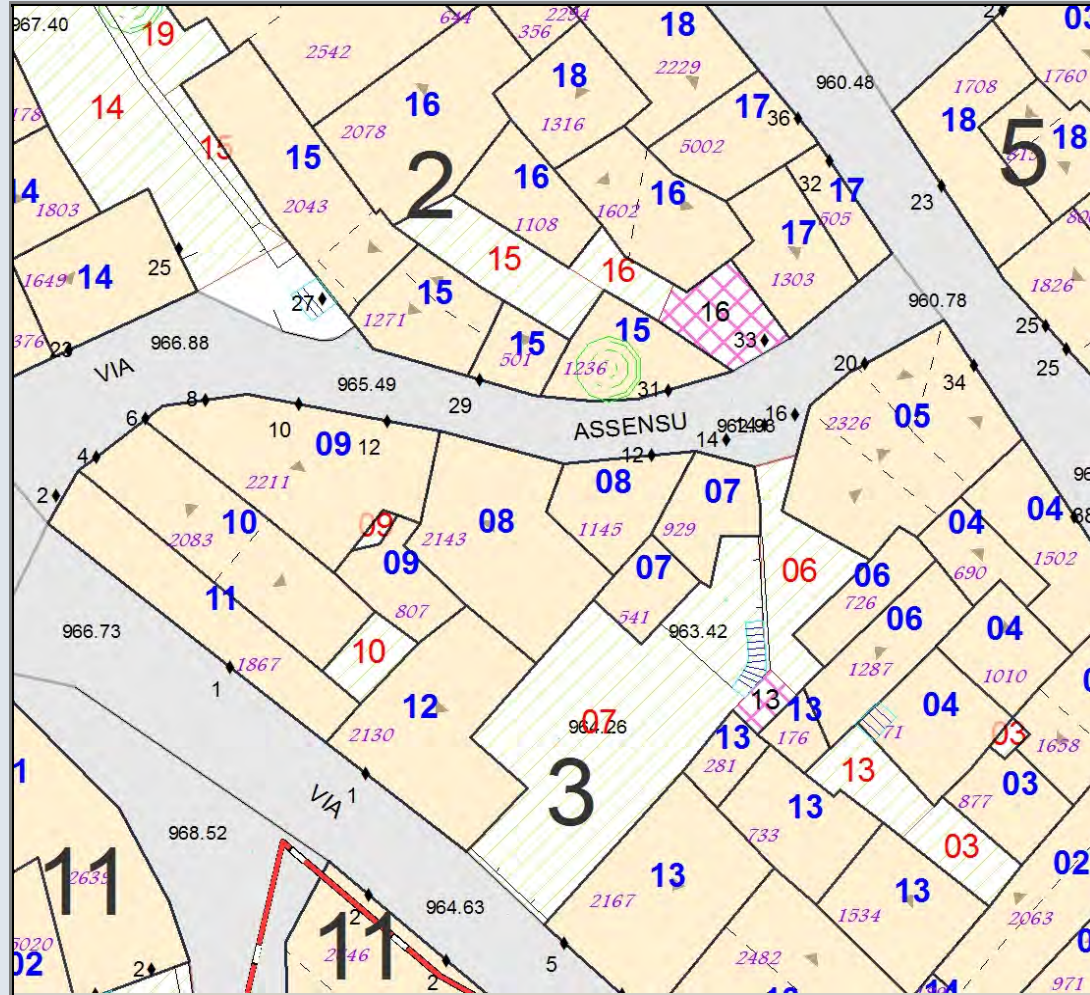


MODALITA' DI INTERVENTO-PRESCRIZIONI-VINCOLI
 Completamento di tipo A.

A050309	Stato Attuale	Progetto
Superficie Coperta mq:	98,64	98,64
Pertinenza scoperta mq:	1,98	1,98
H1 Monte m:	5,60	5,6
H2 Valle m:	8,55	8,55
Superficie Totale mq:	100,61	100,61
Incremento Superficie mq:		0,00
Incremento Volume mc:		0,00
Volume Piano Terra mc:	276,19	295,91
Volume Totale mc:	731,72	731,72
Indice Fabbricazione mc/mq:	7,27	7,27
Indice Copertura mq/mq:	0,98	0,98
Sup. Residenziale:	197,27	197,27
Sup. Commerciale:	0,00	0,00
Sup. garage:	48,64	48,64
Altre Sup.non Residenziali:	50,00	50,00
Piani Monte:	2	2
Piani Valle:	3	3
Di cui Piani Seminterrati:	0	0
Di cui Piani Mansarda:	0	0
Strutture Verticali - finiture	Blocchicls	
Strutture Verticali - materiali	Latero-Cemen	
Strutture Orizzontali - materiali	Tinteggiatura	
Infissi	Legno	
Tipo Copertura	Falde	
Manto Copertura	Nessuno	
Colore Pareti		
Tipologia:	Contigua	Contigua
Stato Conservaz.Complessivo	Buono	
Dest. Uso Prevalente:	Residenza	
Dest. Uso PT. Monte:	Residenza	
Dest. Uso PT. Valle:	Garage-Depos	
Utilizzo	Disabitato	
N. Alloggi:	2	2
N. Vani:	14	14
Altezza Vani	Adeguata	
N. Famiglie:	0	0
N. Abitanti:	0	0
Titolo:	Proprietà	
Proprietà:	Privata	
Elementi Identitari Superstiti		

COD_UE	A050309	Zona	A	CM	cm	SubZona	pupuai	Isolato	3	Unità Edilizia	9
Mappali	Foglio Catastale		Età		> 1975						
Via	VIA ASSENSU		n. c.		6-12		SPAZIO PUBBLICO				

CLASSE E TIPO U.U
B2b
MOD. INTERVENTO
COA

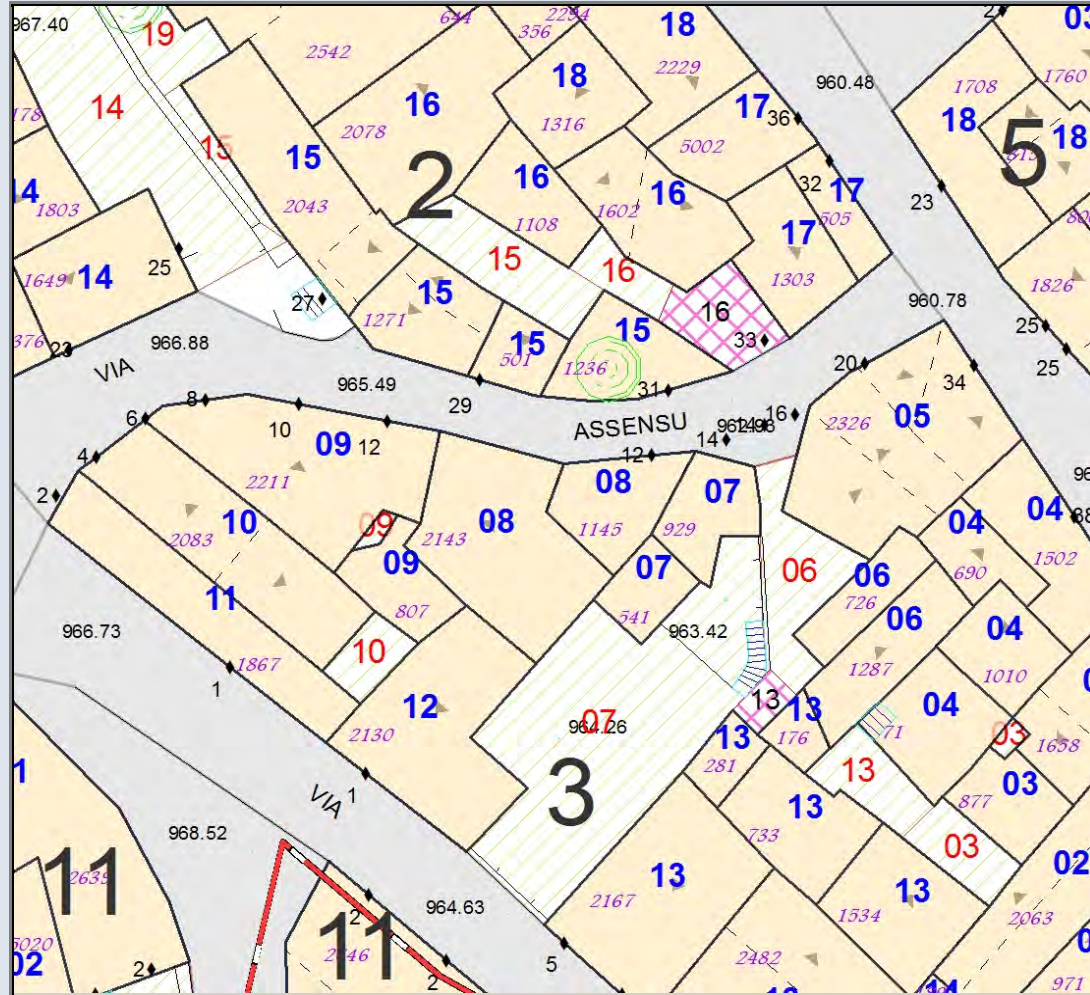


MODALITA' DI INTERVENTO-PRESCRIZIONI-VINCOLI
 Completamento di tipo A.

A050310	Stato Attuale	Progetto
Superficie Coperta mq:	69,00	69,00
Pertinenza scoperta mq:	11,53	11,53
H1 Monte m:	5,60	5,6
H2 Valle m:	5,60	5,6
Superficie Totale mq:	80,53	80,53
Incremento Superficie mq:		0,00
Incremento Volume mc:		0,00
Volume Piano Terra mc:	193,19	206,99
Volume Totale mc:	386,39	386,39
Indice Fabbricazione mc/mq:	4,80	4,80
Indice Copertura mq/mq:	0,86	0,86
Sup. Residenziale:	106,00	106,00
Sup. Commerciale:	0,00	0,00
Sup. garage:	20,00	20,00
Altre Sup.non Residenziali:	12,00	12,00
Piani Monte:	2	2
Piani Valle:	2	2
Di cui Piani Seminterrati:	0	0
Di cui Piani Mansarda:	0	0
Strutture Verticali - finiture	Blocchicls	
Strutture Verticali - materiali	Latero-Cemen	
Strutture Orizzontali - materiali	Tinteggiatura	
Infissi	Misto	
Tipo Copertura	Falde	
Manto Copertura	Nessuno	
Colore Pareti		
Tipologia:	Contigua	Contigua
Stato Conservaz.Complexivo	Sufficiente	
Dest. Uso Prevalente:	Residenza	
Dest. Uso PT. Monte:	Residenza	
Dest. Uso PT. Valle:	Residenza	
Utilizzo	Disabitato	
N. Alloggi:	1	1
N. Vani:	6	6
Altezza Vani	Adeguata	
N. Famiglie:	0	0
N. Abitanti:	0	0
Titolo:	Proprietà	
Proprietà:	Privata	
Elementi Identitari Superstiti		

COD_UE	A050310	Zona	A	CM	cm	SubZona	pupuai	Isolato	3	Unità Edilizia	10
Mappali	Foglio Catastale		Età		> 1975						
Via	VIA ASSENSU		n. c.		4		SPAZIO PUBBLICO				

CLASSE E TIPO U.U
B2b
MOD. INTERVENTO
COA




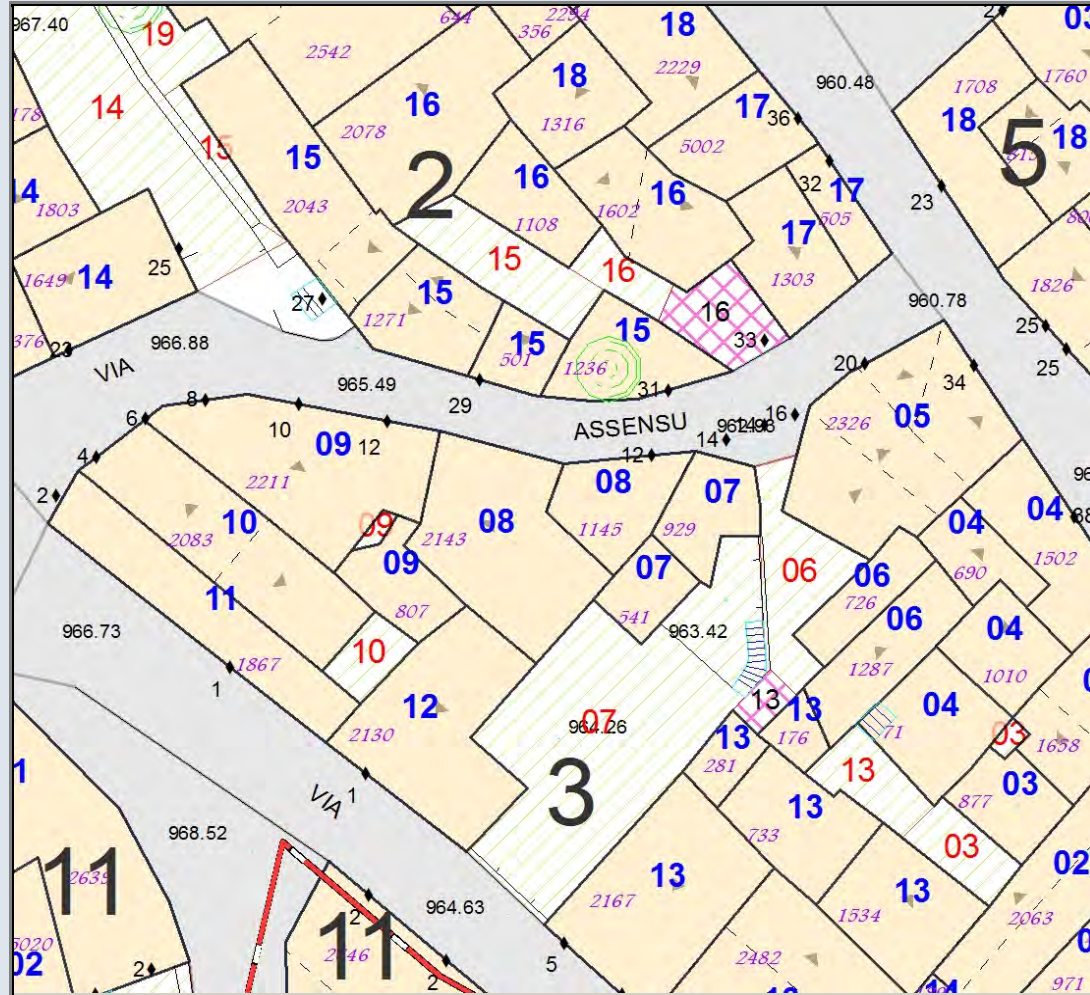
MODALITA' DI INTERVENTO-PRESCRIZIONI-VINCOLI
 Completamento di tipo A.



A050311	Stato Attuale	Progetto
Superficie Coperta mq:	55,34	55,34
Pertinenza scoperta mq:	0,00	0,00
H1 Monte m:	3,65	6,65
H2 Valle m:	3,65	6,65
Superficie Totale mq:	55,34	55,34
Incremento Superficie mq:		0,00
Incremento Volume mc:		165,00
Volume Piano Terra mc:	166,03	166,03
Volume Totale mc:	202,01	367,01
Indice Fabbricazione mc/mq:	3,65	6,63
Indice Copertura mq/mq:	1,00	1,00
Sup. Residenziale:	0,00	0,00
Sup. Commerciale:	0,00	0,00
Sup. garage:	55,34	55,34
Altre Sup. non Residenziali:	0,00	55,34
Piani Monte:	1	2
Piani Valle:	1	2
Di cui Piani Seminterrati:	0	0
Di cui Piani Mansarda:	0	0
Strutture Verticali - finiture	Blocchicls	
Strutture Verticali - materiali	Latero-Cemen	
Strutture Orizzontali - materiali	Non Finito	
Infissi	Ferro	Legno
Tipo Copertura	Falda Unica	Falda Unica
Manto Copertura	Eternit	Coppi
Colore Pareti		
Tipologia:	Contigua	Contigua
Stato Conservaz. Complessivo	Sufficiente	
Dest. Uso Prevalente:	Garage	
Dest. Uso PT. Monte:	Garage-Depos	
Dest. Uso PT. Valle:	Garage-Depos	
Utilizzo	Abitato	
N. Alloggi:	0	0
N. Vani:	1	4
Altezza Vani	Adeguata	
N. Famiglie:	0	0
N. Abitanti:	0	0
Titolo:	Proprietà	
Proprietà:	Privata	
Elementi Identitari Superstiti		

COD_UE	A050311	Zona	A	CM	cm	SubZona	pupuai	Isolato	3	Unità Edilizia	11
Mappali	Foglio Catastale		Età		> 1975						
Via	VIA ASSENSU		n. c.		2		SPAZIO PUBBLICO				

CLASSE E TIPO U.U
B3
MOD. INTERVENTO
COB

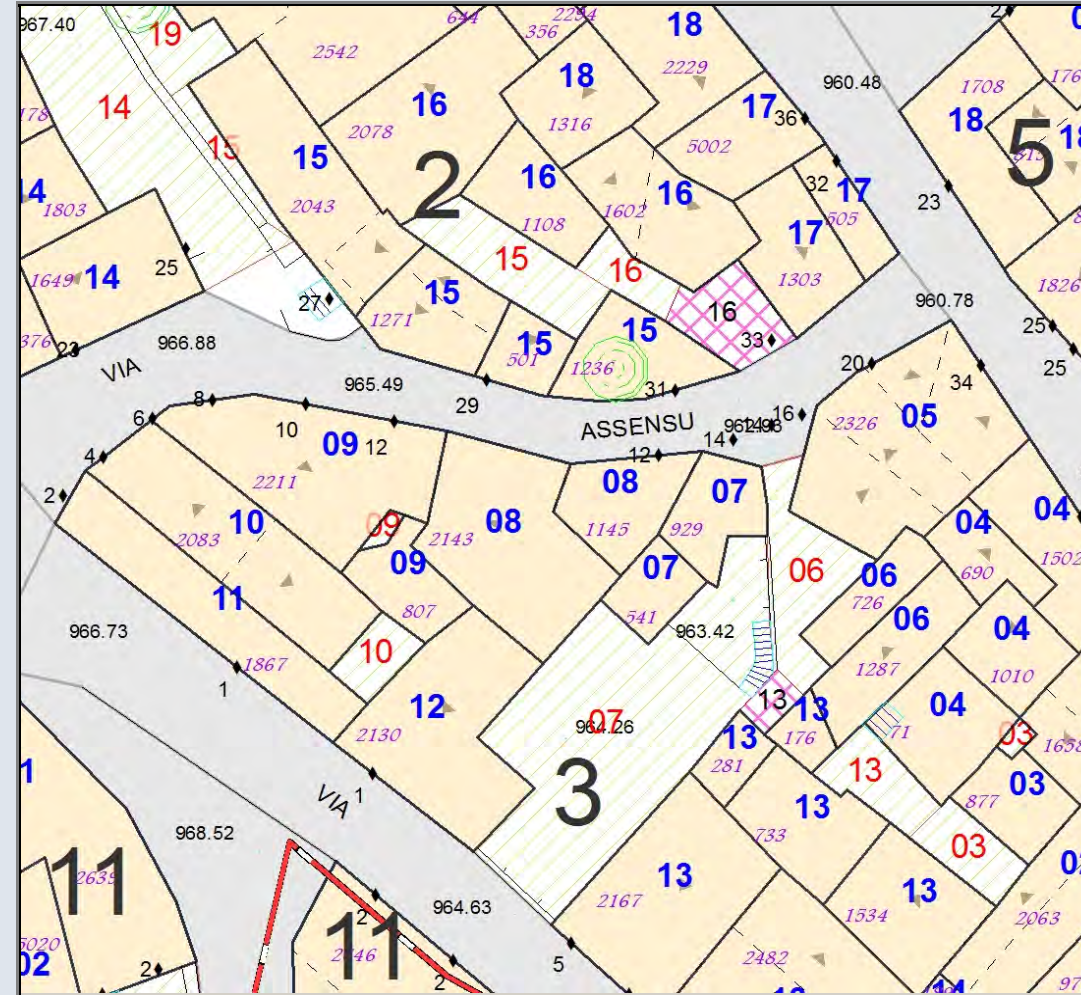


MODALITA' DI INTERVENTO-PRESCRIZIONI-VINCOLI
 Completamento di tipo B. Costruzione piano primo con incremento di altezza su via lazzaro non maggiore di 3,00 m. con incremento di volume non maggiore di 165 mc. Copertura a falda unica con gronda sulla via Lazzaro. Manto di copertura in coppi laterizi. Completamento intonaco e tinteggiatura esterna.

A050312	Stato Attuale	Progetto
Superficie Coperta mq:	71,68	71,68
Pertinenza scoperta mq:	0,00	0,00
H1 Monte m:	9,85	9,85
H2 Valle m:	9,85	9,85
Superficie Totale mq:	71,68	71,68
Incremento Superficie mq:		0,00
Incremento Volume mc:		0,00
Volume Piano Terra mc:	215,05	215,05
Volume Totale mc:	706,08	706,08
Indice Fabbricazione mc/mq:	9,85	9,85
Indice Copertura mq/mq:	1,00	1,00
Sup. Residenziale:	262,73	262,73
Sup. Commerciale:	0,00	0,00
Sup. garage:	0,00	0,00
Altre Sup. non Residenziali:	24,00	24,00
Piani Monte:	4	4
Piani Valle:	4	4
Di cui Piani Seminterrati:	0	0
Di cui Piani Mansarda:	0	0
Strutture Verticali - finiture	Blocchicls	
Strutture Verticali - materiali	Latero-Cemen	
Strutture Orizzontali - materiali	Intonaco	
Infissi	Legno	
Tipo Copertura	Falda Unica	
Manto Copertura	Eternit	
Colore Pareti		
Tipologia:	Contigua	Contigua
Stato Conservaz. Complessivo	Sufficiente	
Dest. Uso Prevalente:	Residenza	
Dest. Uso PT. Monte:	Residenza	
Dest. Uso PT. Valle:	Residenza	
Utilizzo	Abitato	
N. Alloggi:	1	1
N. Vani:	11	11
Altezza Vani	Adeguata	
N. Famiglie:	1	1
N. Abitanti:	3	3
Titolo:	Proprietà	
Proprietà:	Privata	
Elementi Identitari Superstiti		

COD_UE	A050312	Zona	A	CM	cm	SubZona	pupuai	Isolato	3	Unità Edilizia	12
Mappali	Foglio Catastale		Età		> 1975						
Via	VIA LAZZARO			n. c.	1a	SPAZIO PUBBLICO					

CLASSE E TIPO U.U
B2b
MOD. INTERVENTO
COA

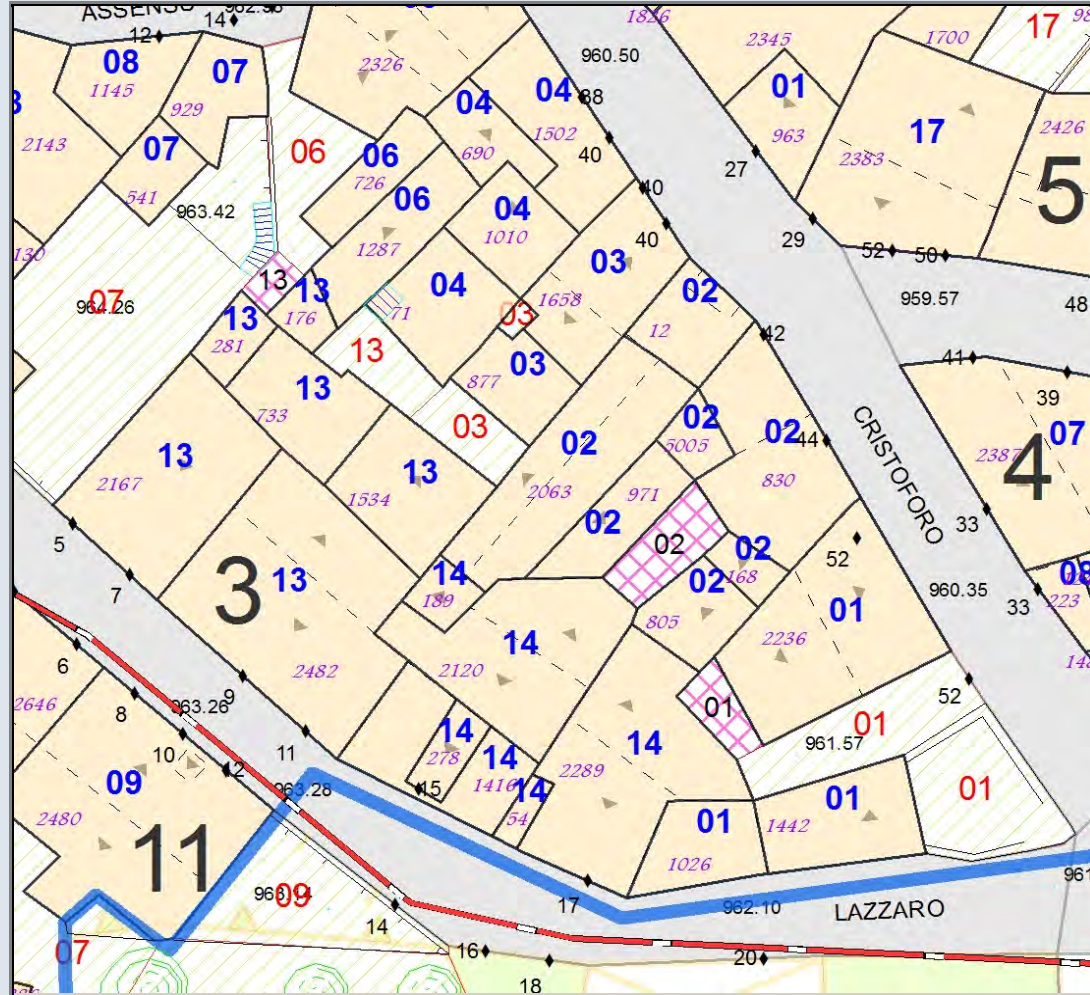


MODALITA' DI INTERVENTO-PRESCRIZIONI-VINCOLI
 Completamento di tipo A Completamento integgiatura estrena.

A050313	Stato Attuale	Progetto
Superficie Coperta mq:	291,20	291,20
Pertinenza scoperta mq:	18,00	18,00
H1 Monte m:	11,50	11,5
H2 Valle m:	11,50	11,5
Superficie Totale mq:	309,20	309,20
Incremento Superficie mq:		0,00
Incremento Volume mc:		0,00
Volume Piano Terra mc:	857,43	857,43
Volume Totale mc:	2 735,62	2 735,62
Indice Fabbricazione mc/mq:	8,85	8,85
Indice Copertura mq/mq:	0,94	0,94
Sup. Residenziale:	651,25	651,25
Sup. Commerciale:	0,00	0,00
Sup. garage:	50,00	50,00
Altre Sup.non Residenziali:	241,00	241,00
Piani Monte:	4	4
Piani Valle:	4	4
Di cui Piani Seminterrati:	0	0
Di cui Piani Mansarda:	0	0
Strutture Verticali - finiture	Blocchicls	
Strutture Verticali - materiali	Latero-Cemen	
Strutture Orizzontali - materiali	Intonaco	
Infissi	Misto	
Tipo Copertura	Falde	
Manto Copertura	Pannelli	
Colore Pareti		
Tipologia:	Contigua	Contigua
Stato Conservaz.Complessivo	Sufficiente	
Dest. Uso Prevalente:	Residenza	
Dest. Uso PT. Monte:	Residenza	
Dest. Uso PT. Valle:	Residenza	
Utilizzo	Abitato	
N. Alloggi:	2	2
N. Vani:	42	42
Altezza Vani	Adeguate	
N. Famiglie:	2	2
N. Abitanti:	7	7
Titolo:	Proprietà	
Proprietà:	Privata	
Elementi Identitari Superstiti		

COD_UE	A050313	Zona	A	CM	cm	SubZona	pupuai	Isolato	3	Unità Edilizia	13
Mappali	Foglio Catastale		Età		> 1975						
Via	VIA LAZZARO			n. c.	5-11		SPAZIO PUBBLICO				

CLASSE E TIPO U.U
B2b
MOD. INTERVENTO
COA

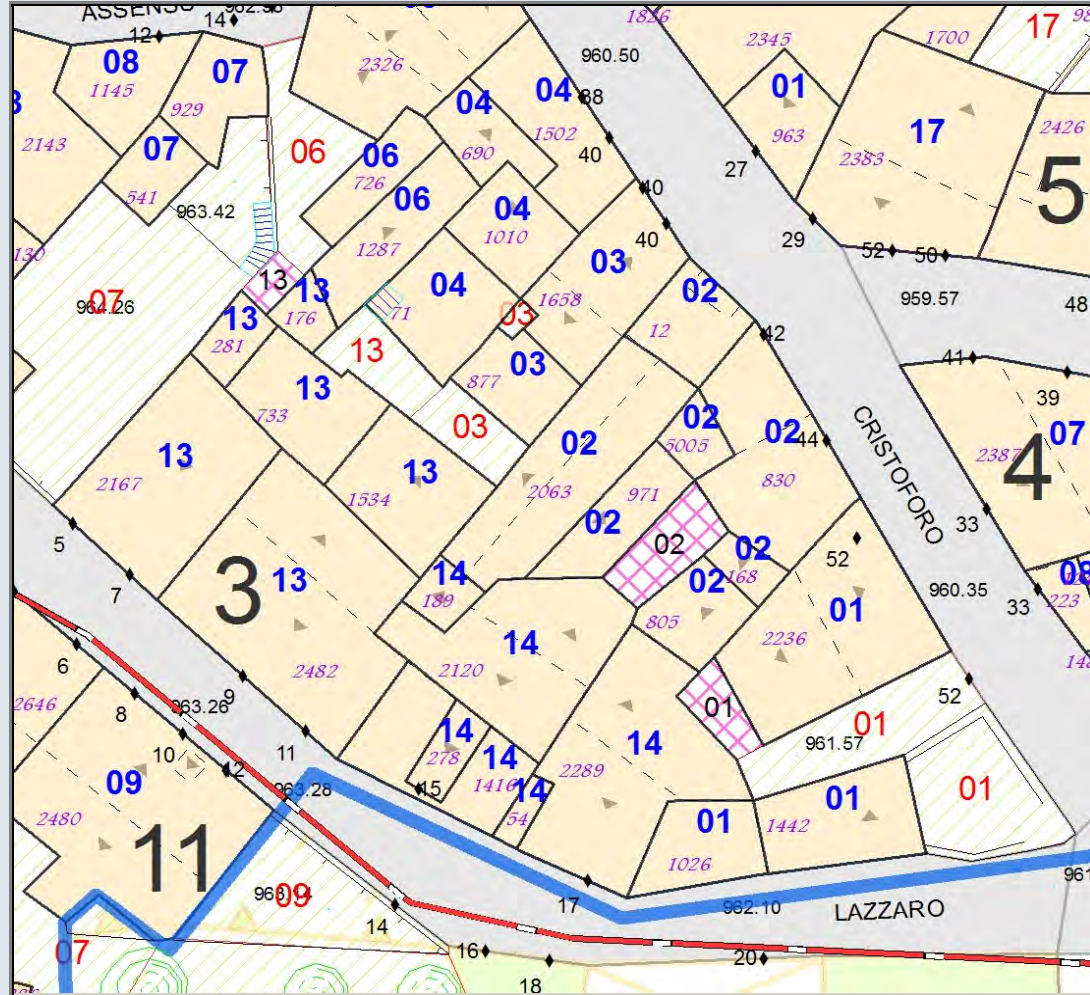


MODALITA' DI INTERVENTO-PRESCRIZIONI-VINCOLI
 Completamento di tipo A. completamento integgiatura esterna.

A050314	Stato Attuale	Progetto
Superficie Coperta mq:	219,12	219,12
Pertinenza scoperta mq:	0,00	0,00
H1 Monte m:	6,00	6
H2 Valle m:	6,00	6
Superficie Totale mq:	219,12	219,12
Incremento Superficie mq:		0,00
Incremento Volume mc:		0,00
Volume Piano Terra mc:	657,35	657,35
Volume Totale mc:	1 058,48	1 058,48
Indice Fabbricazione mc/mq:	4,83	4,83
Indice Copertura mq/mq:	1,00	1,00
Sup. Residenziale:	323,23	323,23
Sup. Commerciale:	0,00	0,00
Sup. garage:	0,00	0,00
Altre Sup. non Residenziali:	24,00	24,00
Piani Monte:	2	2
Piani Valle:	2	2
Di cui Piani Seminterrati:	0	0
Di cui Piani Mansarda:	0	0
Strutture Verticali - finiture	Miste	
Strutture Verticali - materiali	Latero-Cemen	
Strutture Orizzontali - materiali	Intonaco	
Infissi	Legno	
Tipo Copertura	Mista	
Manto Copertura	Misto	
Colore Pareti		
Tipologia:		
Stato Conservaz. Complessivo	Mediocre	
Dest. Uso Prevalente:	Residenza	
Dest. Uso PT. Monte:	Residenza	
Dest. Uso PT. Valle:	Residenza	
Utilizzo	Disabitato	
N. Alloggi:	1	1
N. Vani:	12	12
Altezza Vani	Adeguate	
N. Famiglie:	0	0
N. Abitanti:	0	0
Titolo:	Proprietà	
Proprietà:	Privata	
Elementi Identitari Superstiti		

COD_UE	A050314	Zona	A	CM	cm	SubZona	pupuai	Isolato	3	Unità Edilizia	14
Mappali	Foglio Catastale			Età		1961-1975					
Via	VIA LAZZARO				n. c.	15-17		SPAZIO PUBBLICO			

CLASSE E TIPO U.U
B2b
MOD. INTERVENTO
COA

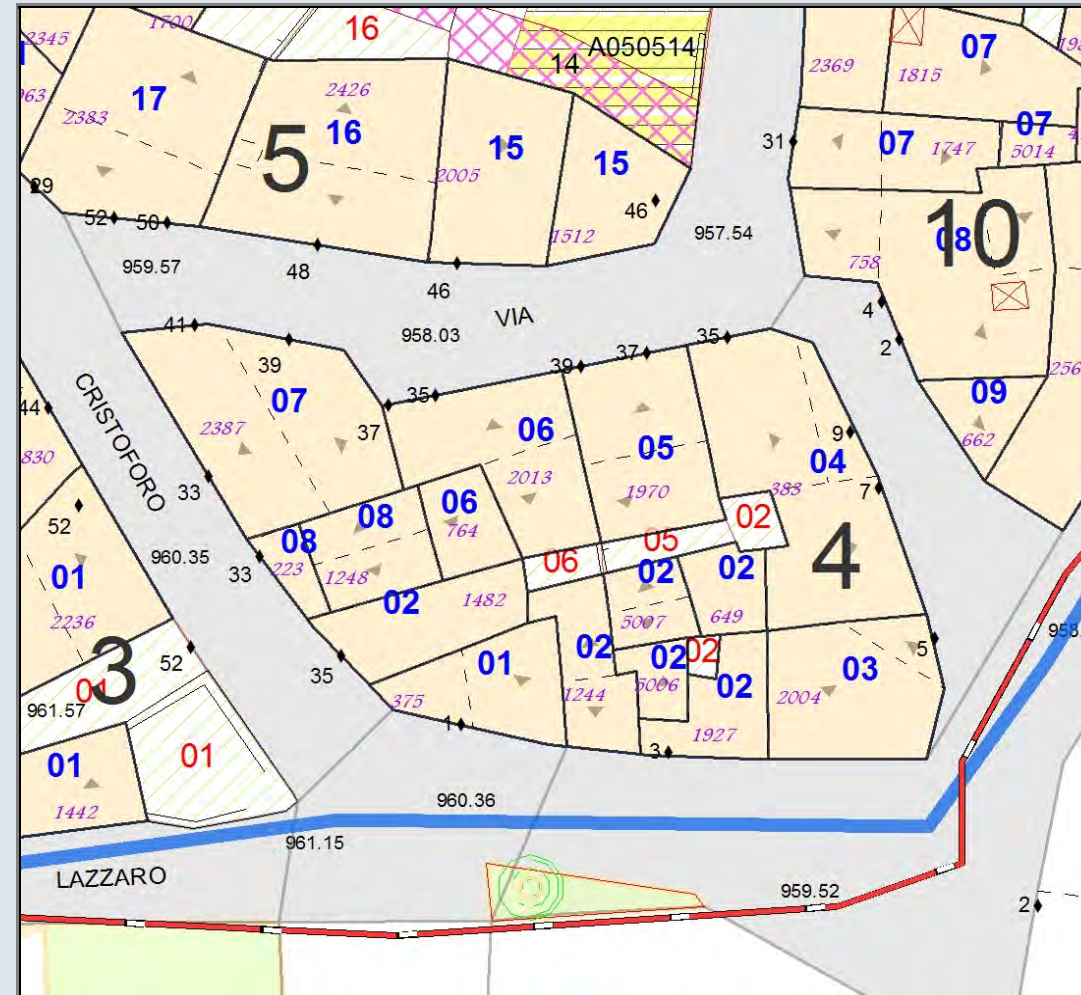


MODALITA' DI INTERVENTO-PRESCRIZIONI-VINCOLI
 Completamento tipo A. Costruzione del sottotetto sulle uc 278 e 1416, con incremento di altezza di gronda non maggiore di 40 cm, copertura a falde con gronda sulla via lazzaro e manto di copertura in coppi laterizi, pendenza della falda non maggiore del 20%.

A050401	Stato Attuale	Progetto
Superficie Coperta mq:	40,21	40,21
Pertinenza scoperta mq:	0,00	0,00
H1 Monte m:	5,60	5,6
H2 Valle m:	5,60	5,6
Superficie Totale mq:	40,21	40,21
Incremento Superficie mq:		0,00
Incremento Volume mc:		0,00
Volume Piano Terra mc:	112,59	120,64
Volume Totale mc:	225,19	225,19
Indice Fabbricazione mc/mq:	5,60	5,60
Indice Copertura mq/mq:	1,00	1,00
Sup. Residenziale:	80,42	80,42
Sup. Commerciale:	0,00	0,00
Sup. garage:	0,00	0,00
Altre Sup.non Residenziali:	0,00	0,00
Piani Monte:	2	2
Piani Valle:	2	2
Di cui Piani Seminterrati:	0	0
Di cui Piani Mansarda:	0	0
Strutture Verticali - finiture	Miste	
Strutture Verticali - materiali	Latero-Cemen	
Strutture Orizzontali - materiali	Tinteggiatura	
Infissi	Misto	
Tipo Copertura	Falda Unica	
Manto Copertura	Nessuno	
Colore Pareti		
Tipologia:	Contigua	Contigua
Stato Conservaz.Complexivo	Sufficiente	
Dest. Uso Prevalente:	Residenza	
Dest. Uso PT. Monte:	Residenza	
Dest. Uso PT. Valle:	Residenza	
Utilizzo	Abitato	
N. Alloggi:	1	1
N. Vani:	6	6
Altezza Vani	Adeguate	
N. Famiglie:	1	1
N. Abitanti:	5	5
Titolo:	Proprietà	
Proprietà:	Privata	
Elementi Identitari Superstiti		

COD_UE	A050401	Zona	A	CM	cm	SubZona	pupuai	Isolato	4	Unità Edilizia	1
Mappali	Foglio Catastale			Età		1961-1975					
Via	VIA FUNTANEDDAS			n. c.		1		SPAZIO PUBBLICO			

CLASSE E TIPO U.U
B2a
MOD. INTERVENTO
COA


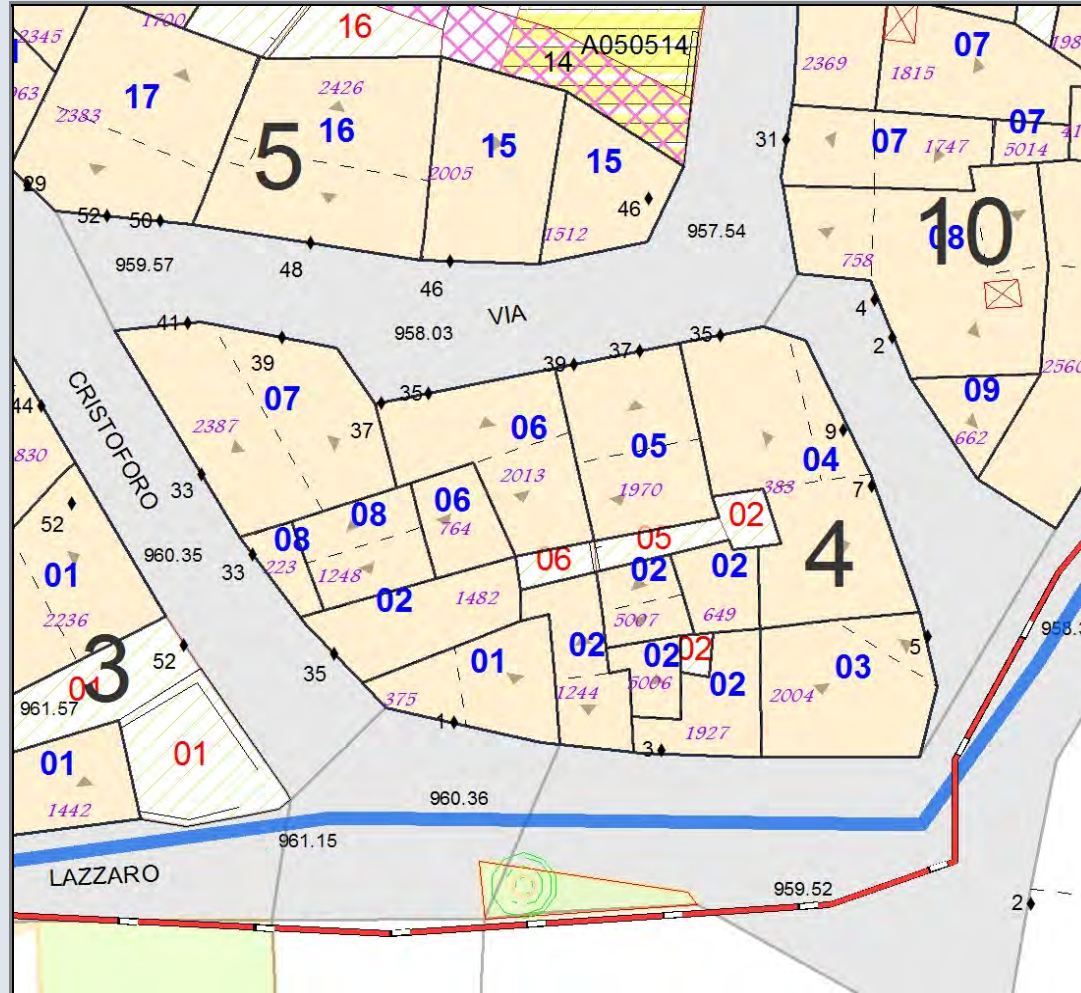


MODALITA' DI INTERVENTO-PRESCRIZIONI-VINCOLI
Completamento tipo A.

A050402	Stato Attuale	Progetto
Superficie Coperta mq:	147,22	147,22
Pertinenza scoperta mq:	11,24	11,24
H1 Monte m:	3,95	3,95
H2 Valle m:	3,00	3
Superficie Totale mq:	158,46	158,46
Incremento Superficie mq:		0,00
Incremento Volume mc:		0,00
Volume Piano Terra mc:	441,65	441,65
Volume Totale mc:	515,46	515,46
Indice Fabbricazione mc/mq:	3,25	3,25
Indice Copertura mq/mq:	0,93	0,93
Sup. Residenziale:	117,22	117,22
Sup. Commerciale:	0,00	0,00
Sup. garage:	30,00	30,00
Altre Sup. non Residenziali:	0,00	0,00
Piani Monte:	1	1
Piani Valle:	1	1
Di cui Piani Seminterrati:	0	0
Di cui Piani Mansarda:	0	0
Strutture Verticali - finiture	Miste	
Strutture Verticali - materiali	Latero-Cemen	
Strutture Orizzontali - materiali	Misto	
Infissi	Misto	
Tipo Copertura	Mista	
Manto Copertura	Misto	
Colore Pareti		
Tipologia:	Contigua	Contigua
Stato Conservaz. Complessivo	Sufficiente	
Dest. Uso Prevalente:	Residenza	
Dest. Uso PT. Monte:	Residenza	
Dest. Uso PT. Valle:	Garage-Depos	
Utilizzo	Abitato	
N. Alloggi:	1	1
N. Vani:	8	8
Altezza Vani	Adeguata	
N. Famiglie:	1	1
N. Abitanti:	1	1
Titolo:	Proprietà	
Proprietà:	Privata	
Elementi Identitari Superstiti		

COD_UE	A050402	Zona	A	CM	cm	SubZona	pupuai	Isolato	4	Unità Edilizia	2	
Mappali	Foglio Catastale			Età		1961-1975						
Via	VIA FUNTANEDDAS					n. c.	3	SPAZIO PUBBLICO				
Via	VIA SAN CRISTOFORO					n. c.	35					

CLASSE E TIPO U.U
B2b
MOD. INTERVENTO
COA

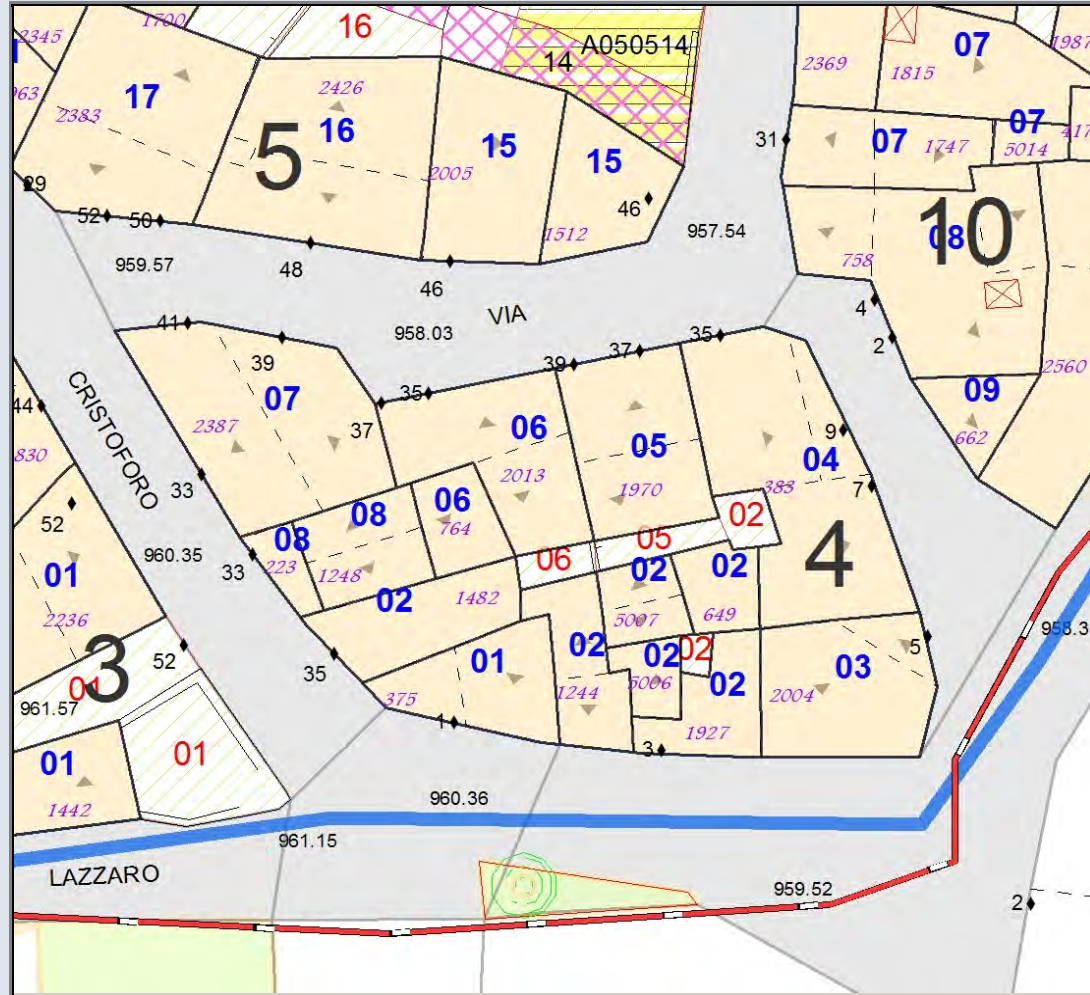


MODALITA' DI INTERVENTO-PRESCRIZIONI-VINCOLI
 Completamento tipo A. Completamento tinteggiatura esterna.

A050403	Stato Attuale	Progetto
Superficie Coperta mq:	63,01	63,01
Pertinenza scoperta mq:	0,00	0,00
H1 Monte m:	9,75	9,75
H2 Valle m:	11,55	11,55
Superficie Totale mq:	63,01	63,01
Incremento Superficie mq:		0,00
Incremento Volume mc:		0,00
Volume Piano Terra mc:	189,02	189,02
Volume Totale mc:	614,32	614,32
Indice Fabbricazione mc/mq:	9,75	9,75
Indice Copertura mq/mq:	1,00	1,00
Sup. Residenziale:	165,02	165,02
Sup. Commerciale:	0,00	0,00
Sup. garage:	0,00	0,00
Altre Sup. non Residenziali:	24,00	24,00
Piani Monte:	3	3
Piani Valle:	3	3
Di cui Piani Seminterrati:	1	1
Di cui Piani Mansarda:	0	0
Strutture Verticali - finiture	Blocchicls	
Strutture Verticali - materiali	Latero-Cemen	
Strutture Orizzontali - materiali	Tinteggiatura	
Infissi	Legno	
Tipo Copertura	Falde	
Manto Copertura	Coppi	
Colore Pareti		
Tipologia:	Contigua	Contigua
Stato Conservaz. Complessivo	Buono	
Dest. Uso Prevalente:	Residenza	
Dest. Uso PT. Monte:	Residenza	
Dest. Uso PT. Valle:	Residenza	
Utilizzo	Abitato	
N. Alloggi:	1	1
N. Vani:	11	11
Altezza Vani	Adeguate	
N. Famiglie:	1	1
N. Abitanti:	2	2
Titolo:	Proprietà	
Proprietà:	Privata	
Elementi Identitari Superstiti		

COD_UE	A050403	Zona	A	CM	cm	SubZona	pupuai	Isolato	4	Unità Edilizia	3
Mappali	Foglio Catastale		Età		> 1975						
Via	VIA FUNTANEDDAS			n. c.	3-5		SPAZIO PUBBLICO				

CLASSE E TIPO U.U
B2a
MOD. INTERVENTO
COA

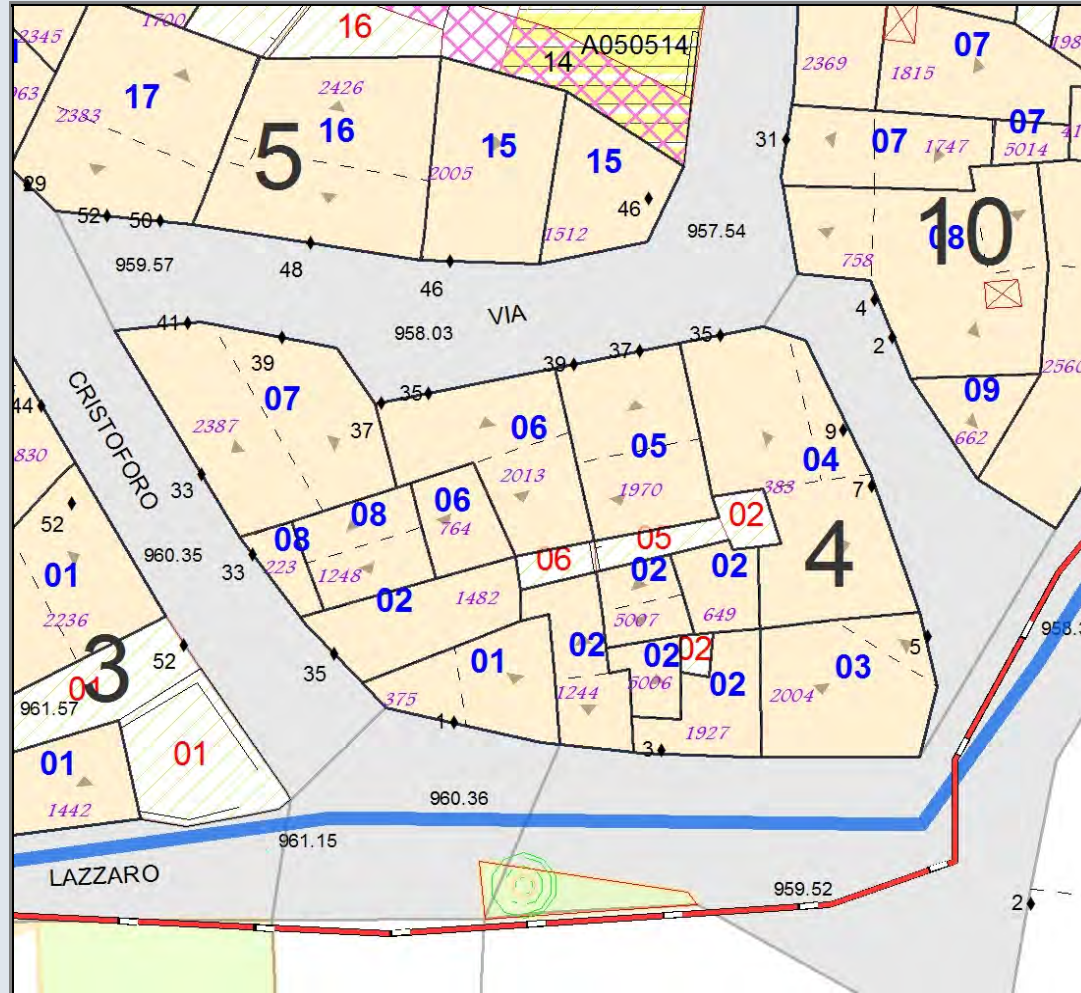


MODALITA' DI INTERVENTO-PRESCRIZIONI-VINCOLI
 Completamento tipo A.

A050404	Stato Attuale	Progetto
Superficie Coperta mq:	110,03	110,03
Pertinenza scoperta mq:	0,00	0,00
H1 Monte m:	9,25	9,25
H2 Valle m:	11,70	11,7
Superficie Totale mq:	110,03	110,03
Incremento Superficie mq:		0,00
Incremento Volume mc:		0,00
Volume Piano Terra mc:	330,08	330,08
Volume Totale mc:	1 017,74	1 017,74
Indice Fabbricazione mc/mq:	9,25	9,25
Indice Copertura mq/mq:	1,00	1,00
Sup. Residenziale:	375,11	375,11
Sup. Commerciale:	0,00	0,00
Sup. garage:	0,00	0,00
Altre Sup. non Residenziali:	65,00	65,00
Piani Monte:	3	3
Piani Valle:	4	4
Di cui Piani Seminterrati:	1	1
Di cui Piani Mansarda:	0	0
Strutture Verticali - finiture	Blocchicls	
Strutture Verticali - materiali	Latero-Cemen	
Strutture Orizzontali - materiali	Non Finito	
Infissi	Legno	
Tipo Copertura	Falde	
Manto Copertura	Pannelli	
Colore Pareti		
Tipologia:	Contigua	Contigua
Stato Conservaz. Complessivo	Sufficiente	
Dest. Uso Prevalente:	Residenza	
Dest. Uso PT. Monte:	Residenza	
Dest. Uso PT. Valle:	Residenza	
Utilizzo	Abitato	
N. Alloggi:	1	1
N. Vani:	17	17
Altezza Vani	Adeguate	
N. Famiglie:	1	1
N. Abitanti:	2	2
Titolo:	Proprietà	
Proprietà:	Privata	
Elementi Identitari Superstiti		

COD_UE	A050404	Zona	A	CM	cm	SubZona	pupuai	Isolato	4	Unità Edilizia	4
Mappali	Foglio Catastale			Età		> 1975					
Via	VIA ASPRONI				n. c.	35		SPAZIO PUBBLICO			
Via	VIA FUNTANEDDAS				n. c.	7-9					

CLASSE E TIPO U.U
B2b
MOD. INTERVENTO
COA

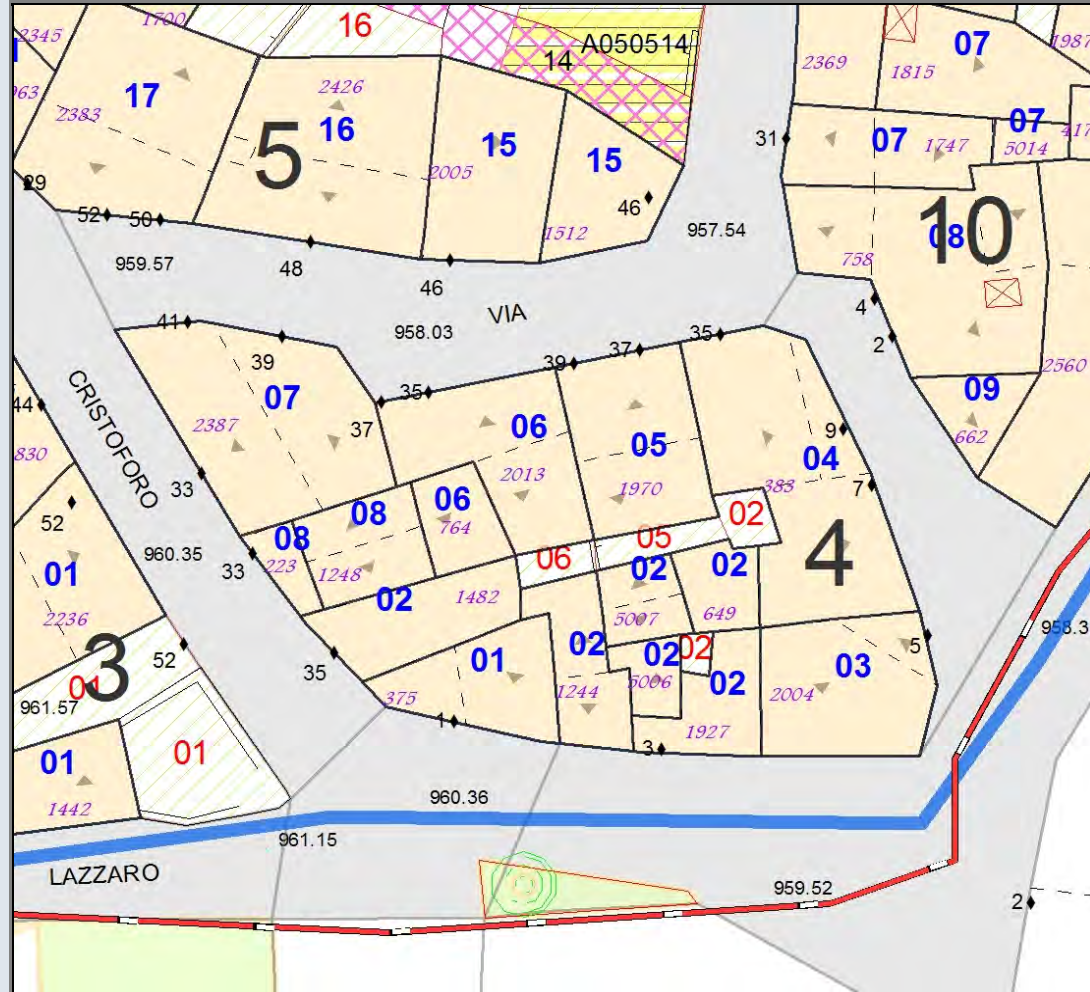


MODALITA' DI INTERVENTO-PRESCRIZIONI-VINCOLI
 Completamento di tipo A Completamento intonaci e tinteggiatura esterna.

A050405	Stato Attuale	Progetto
Superficie Coperta mq:	61,18	61,18
Pertinenza scoperta mq:	9,75	9,75
H1 Monte m:	11,80	11,8
H2 Valle m:	11,80	11,8
Superficie Totale mq:	70,92	70,92
Incremento Superficie mq:		0,00
Incremento Volume mc:		0,00
Volume Piano Terra mc:	183,54	183,54
Volume Totale mc:	721,91	721,91
Indice Fabbricazione mc/mq:	10,18	10,18
Indice Copertura mq/mq:	0,86	0,86
Sup. Residenziale:	183,54	183,54
Sup. Commerciale:	0,00	0,00
Sup. garage:	30,00	30,00
Altre Sup. non Residenziali:	31,18	31,18
Piani Monte:	4	4
Piani Valle:	4	4
Di cui Piani Seminterrati:	0	0
Di cui Piani Mansarda:	0	0
Strutture Verticali - finiture	Miste	
Strutture Verticali - materiali	Latero-Cemen	
Strutture Orizzontali - materiali	Tinteggiatura	
Infissi	Misto	
Tipo Copertura	Falde	
Manto Copertura	Coppi	
Colore Pareti		
Tipologia:	Contigua	Contigua
Stato Conservaz. Complessivo	Buono	
Dest. Uso Prevalente:	Residenza	
Dest. Uso PT. Monte:	Residenza	
Dest. Uso PT. Valle:	Residenza	
Utilizzo	Abitato	
N. Alloggi:	1	1
N. Vani:	11	11
Altezza Vani	Adeguate	
N. Famiglie:	1	1
N. Abitanti:	1	1
Titolo:	Proprietà	
Proprietà:	Privata	
Elementi Identitari Superstiti		

COD_UE	A050405	Zona	A	CM	cm	SubZona	pupuai	Isolato	4	Unità Edilizia	5
Mappali	Foglio Catastale			Età		> 1975					
Via	VIA ASPRONI			n. c.		37-39		SPAZIO PUBBLICO			

CLASSE E TIPO U.U
B2b
MOD. INTERVENTO
COA

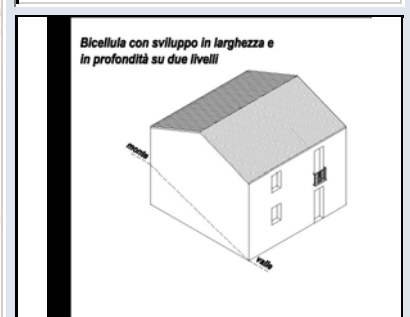
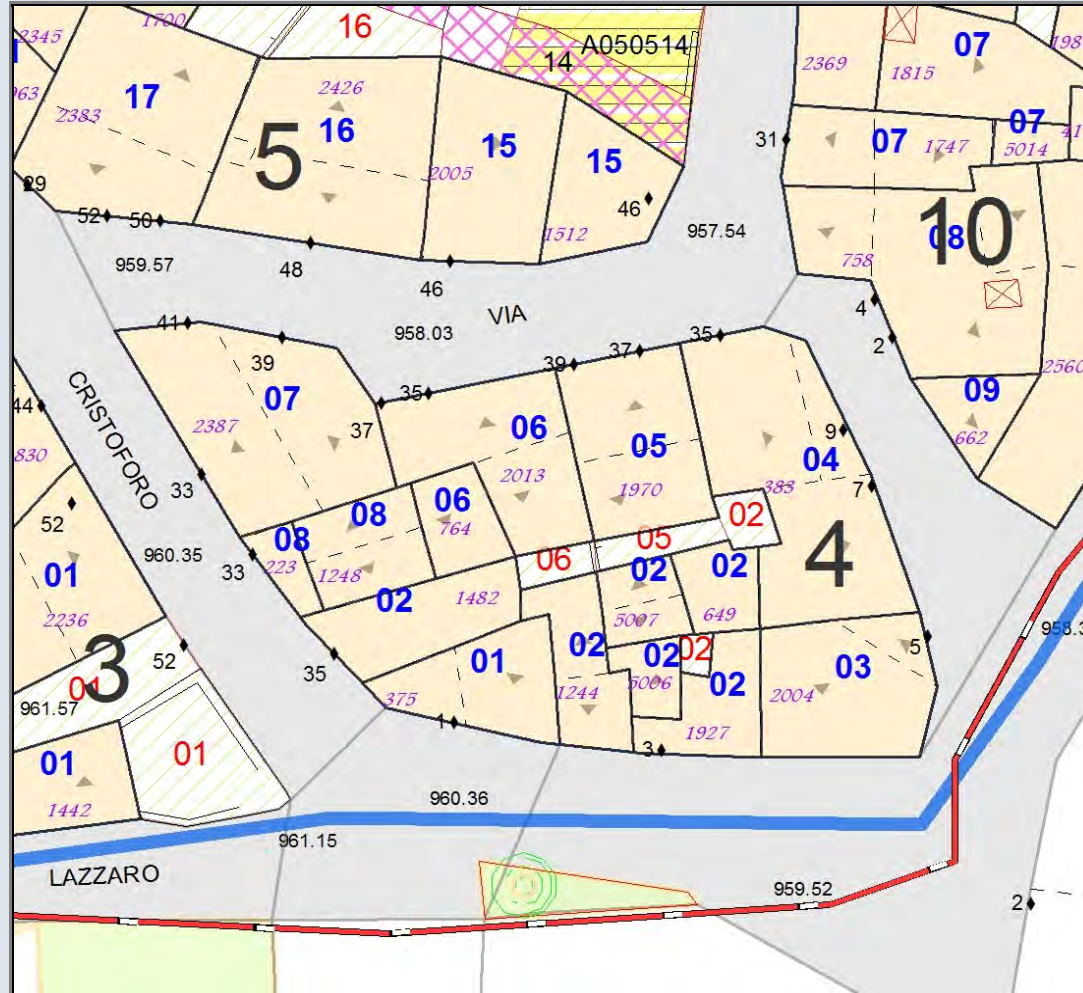


MODALITA' DI INTERVENTO-PRESCRIZIONI-VINCOLI
 Completamento di tipo A . Completamento finiture interne ultimo piano.

A050406	Stato Attuale	Progetto
Superficie Coperta mq:	84,11	84,11
Pertinenza scoperta mq:	6,99	6,99
H1 Monte m:	4,70	4,7
H2 Valle m:	4,70	4,7
Superficie Totale mq:	91,10	91,10
Incremento Superficie mq:		0,00
Incremento Volume mc:		0,00
Volume Piano Terra mc:	227,10	252,33
Volume Totale mc:	437,10	437,10
Indice Fabbricazione mc/mq:	4,80	4,80
Indice Copertura mq/mq:	0,92	0,92
Sup. Residenziale:	156,22	156,22
Sup. Commerciale:	0,00	0,00
Sup. garage:	0,00	0,00
Altre Sup.non Residenziali:	12,00	12,00
Piani Monte:	2	2
Piani Valle:	2	2
Di cui Piani Seminterrati:	0	0
Di cui Piani Mansarda:	0	0
Strutture Verticali - finiture	Pietre	
Strutture Verticali - materiali	Latero-Cemen	
Strutture Orizzontali - materiali	Intonaco	
Infissi	Legno	
Tipo Copertura	Falde	
Manto Copertura	Coppi	
Colore Pareti		
Tipologia:	Contigua	Contigua
Stato Conservaz.Complessivo	Mediocre	
Dest. Uso Prevalente:	Residenza	
Dest. Uso PT. Monte:	Residenza	
Dest. Uso PT. Valle:	Residenza	
Utilizzo	Disabitato	
N. Alloggi:	1	1
N. Vani:	8	8
Altezza Vani	Adeguate	
N. Famiglie:	0	0
N. Abitanti:	0	0
Titolo:	Proprietà	
Proprietà:	Privata	
Elementi Identitari Superstiti	I	I

COD_UE	A050406	Zona	A	CM	cm	SubZona	pupuai	Isolato	4	Unità Edilizia	6
Mappali	Foglio Catastale		Età		< 1900						
Via	VIA ASPRONI		n. c.		35-37		SPAZIO PUBBLICO				

CLASSE E TIPO U.U
A2
MOD. INTERVENTO
RET

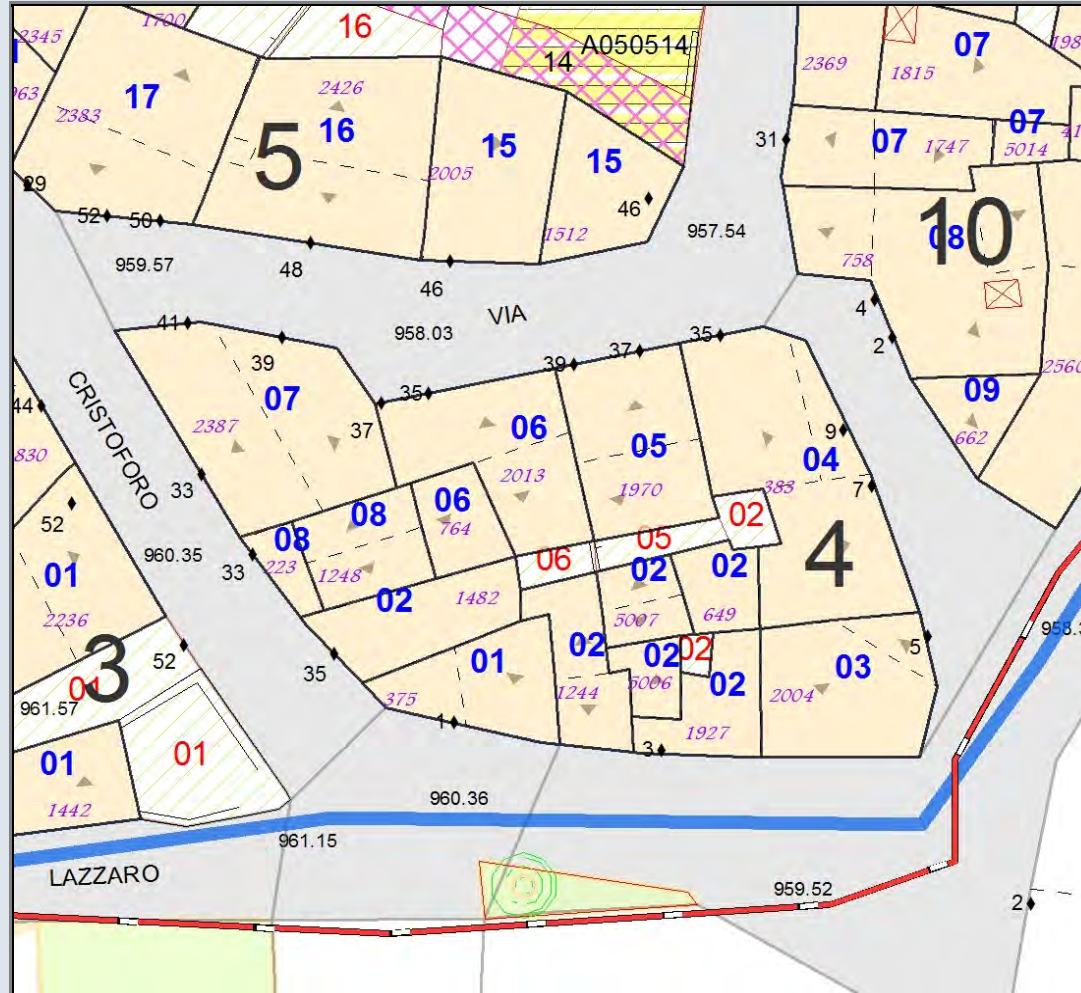


MODALITA' DI INTERVENTO-PRESCRIZIONI-VINCOLI
 Restauro con vincolo tipologico.

A050407	Stato Attuale	Progetto
Superficie Coperta mq:	101,13	101,13
Pertinenza scoperta mq:	0,00	0,00
H1 Monte m:	9,50	9,5
H2 Valle m:	11,50	11,5
Superficie Totale mq:	101,13	101,13
Incremento Superficie mq:		0,00
Incremento Volume mc:		0,00
Volume Piano Terra mc:	303,38	303,38
Volume Totale mc:	1 152,83	1 152,83
Indice Fabbricazione mc/mq:	11,40	11,40
Indice Copertura mq/mq:	1,00	1,00
Sup. Residenziale:	303,37	303,37
Sup. Commerciale:	0,00	0,00
Sup. garage:	0,00	0,00
Altre Sup.non Residenziali:	101,13	101,13
Piani Monte:	3	3
Piani Valle:	4	4
Di cui Piani Seminterrati:	1	1
Di cui Piani Mansarda:	0	0
Strutture Verticali - finiture	Blocchicls	
Strutture Verticali - materiali	Latero-Cemen	
Strutture Orizzontali - materiali	Tinteggiatura	
Infissi	Legno	
Tipo Copertura	Falde	
Manto Copertura	Coppi	
Colore Pareti		
Tipologia:	Contigua	Contigua
Stato Conservaz.Complessivo	Buono	
Dest. Uso Prevalente:	Residenza	
Dest. Uso PT. Monte:	Residenza	
Dest. Uso PT. Valle:	Deposito-Mag	
Utilizzo	Saltuario	
N. Alloggi:	1	1
N. Vani:	19	19
Altezza Vani	Adeguate	
N. Famiglie:	0	0
N. Abitanti:	0	0
Titolo:	Proprietà	
Proprietà:	Privata	
Elementi Identitari Superstiti		

COD_UE	A050407	Zona	A	CM	cm	SubZona	pupuai	Isolato	4	Unità Edilizia	7
Mappali	Foglio Catastale			Età		> 1975					
Via	VIA ASPRONI				n. c.	39-41		SPAZIO PUBBLICO			
Via	VIA SAN CRISTOFORO				n. c.	33					

CLASSE E TIPO U.U
B2a
MOD. INTERVENTO
COA

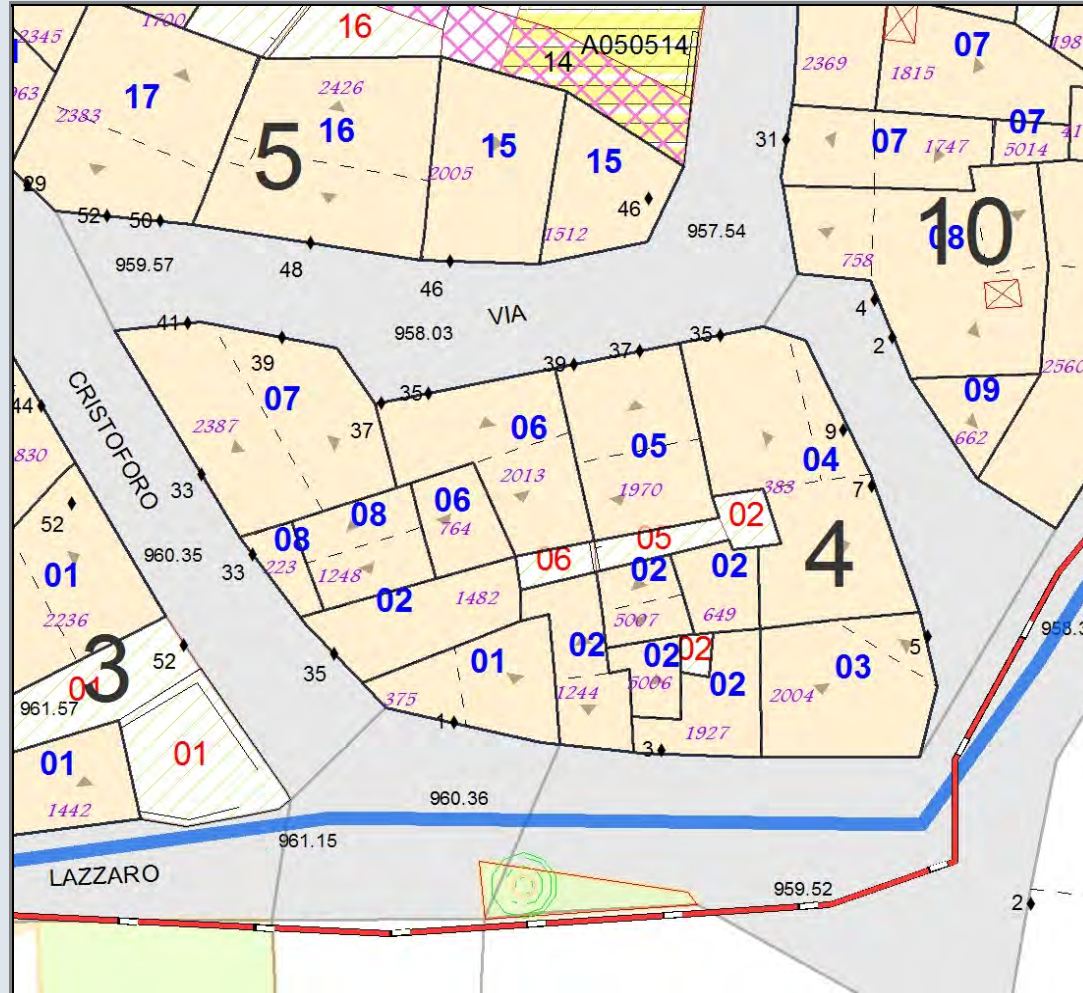


MODALITA' DI INTERVENTO-PRESCRIZIONI-VINCOLI
 Completamento tipo A.

A050408	Stato Attuale	Progetto
Superficie Coperta mq:	41,88	41,88
Pertinenza scoperta mq:	0,00	0,00
H1 Monte m:	7,00	7
H2 Valle m:	7,00	7
Superficie Totale mq:	41,88	41,88
Incremento Superficie mq:		0,00
Incremento Volume mc:		0,00
Volume Piano Terra mc:	167,54	125,65
Volume Totale mc:	258,90	258,90
Indice Fabbricazione mc/mq:	6,18	6,18
Indice Copertura mq/mq:	1,00	1,00
Sup. Residenziale:	83,77	83,77
Sup. Commerciale:	0,00	0,00
Sup. garage:	0,00	0,00
Altre Sup.non Residenziali:	0,00	0,00
Piani Monte:	2	2
Piani Valle:	2	2
Di cui Piani Seminterrati:	0	0
Di cui Piani Mansarda:	0	0
Strutture Verticali - finiture	Miste	
Strutture Verticali - materiali	Latero-Cemen	
Strutture Orizzontali - materiali	Intonaco	
Infissi	Legno	
Tipo Copertura	Mista	
Manto Copertura	Coppi	
Colore Pareti		
Tipologia:	Contigua	Contigua
Stato Conservaz. Complessivo	Mediocre	
Dest. Uso Prevalente:	Residenza	
Dest. Uso PT. Monte:	Residenza	
Dest. Uso PT. Valle:	Residenza	
Utilizzo	Disabitato	
N. Alloggi:	0	0
N. Vani:	5	5
Altezza Vani	Adeguata	
N. Famiglie:	0	0
N. Abitanti:	0	0
Titolo:	Proprietà	
Proprietà:	Privata	
Elementi Identitari Superstiti	I	I

COD_UE	A050408	Zona	A	CM	cm	SubZona	pupuai	Isolato	4	Unità Edilizia	8
Mappali	Foglio Catastale			Età		1901 - 1930					
Via	VIA SAN CRISTOFORO			n. c.	33	SPAZIO PUBBLICO					

CLASSE E TIPO U.U
A3
MOD. INTERVENTO
RER



Bicellula con sviluppo in profondità su due livelli con locali addossati

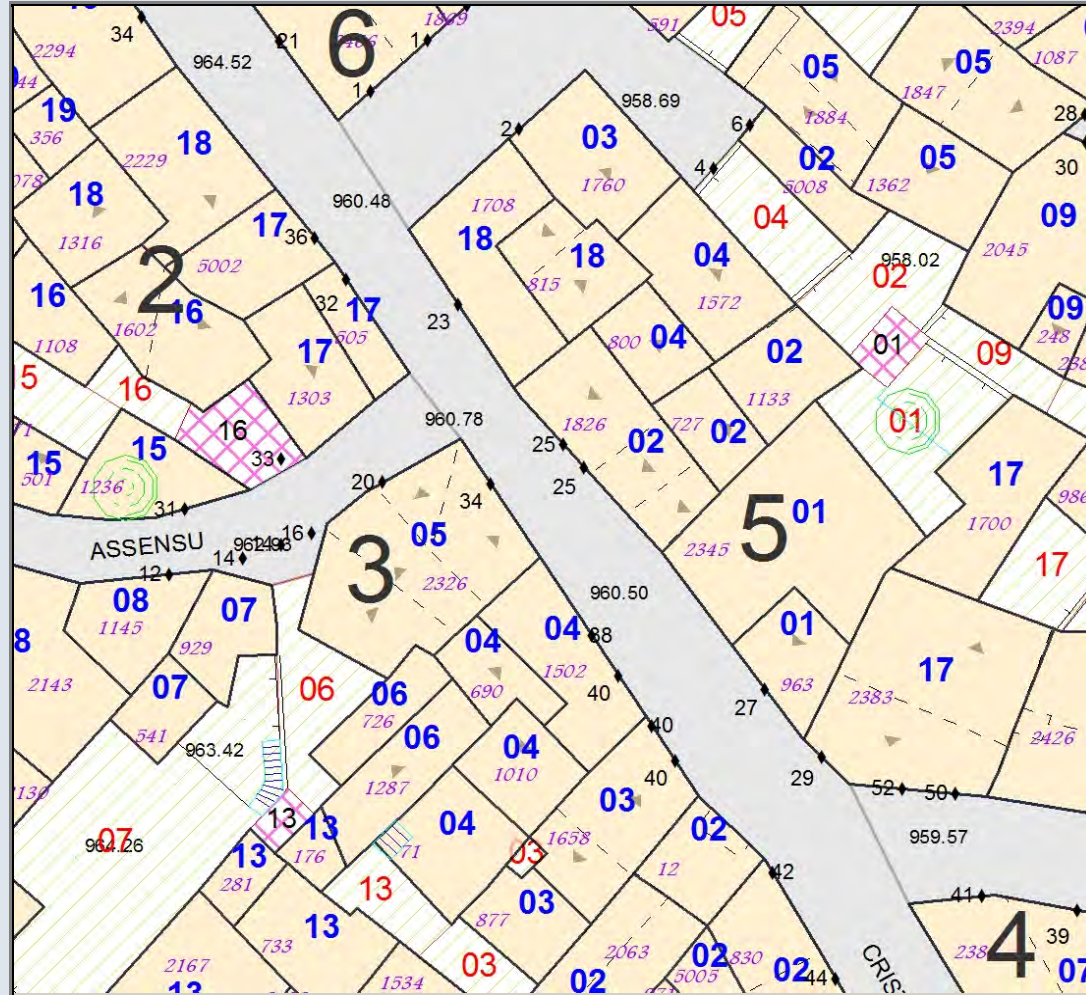
A 3D architectural rendering of a two-story house. The house has a gabled roof, a small porch on the ground floor, and a chimney. It is shown from a perspective view, highlighting its depth and two-level structure.

MODALITA' DI INTERVENTO-PRESCRIZIONI-VINCOLI
 Restauro e ristrutturazione. Rimozione superfetazioni.

A050501	Stato Attuale	Progetto
Superficie Coperta mq:	126,07	126,07
Pertinenza scoperta mq:	48,92	48,92
H1 Monte m:	5,50	5,5
H2 Valle m:	5,50	5,5
Superficie Totale mq:	175,00	175,00
Incremento Superficie mq:		0,00
Incremento Volume mc:		0,00
Volume Piano Terra mc:	351,51	351,51
Volume Totale mc:	514,55	514,55
Indice Fabbricazione mc/mq:	2,94	2,94
Indice Copertura mq/mq:	0,72	0,72
Sup. Residenziale:	198,34	198,34
Sup. Commerciale:	0,00	0,00
Sup. garage:	24,00	24,00
Altre Sup.non Residenziali:	12,00	12,00
Piani Monte:	2	2
Piani Valle:	2	2
Di cui Piani Seminterrati:	0	0
Di cui Piani Mansarda:	0	0
Strutture Verticali - finiture	Blocchicls	
Strutture Verticali - materiali	Latero-Cemen	
Strutture Orizzontali - materiali	Tinteggiatura	
Infissi	Misto	
Tipo Copertura	Mista	
Manto Copertura	Nessuno	
Colore Pareti		
Tipologia:	Contigua	Contigua
Stato Conservaz.Complessivo	Sufficiente	
Dest. Uso Prevalente:	Residenza	
Dest. Uso PT. Monte:	Residenza	
Dest. Uso PT. Valle:	Residenza	
Utilizzo	Abitato	
N. Alloggi:	1	1
N. Vani:	10	10
Altezza Vani	Adeguate	
N. Famiglie:	1	1
N. Abitanti:	4	4
Titolo:	Proprietà	
Proprietà:	Privata	
Elementi Identitari Superstiti		

COD_UE	A050501	Zona	A	CM	cm	SubZona	pupuai	Isolato	5	Unità Edilizia	1
Mappali	Foglio Catastale			Età		1961-1975					
Via	VIA SAN CRISTOFORO				n. c.	27		SPAZIO PUBBLICO			

CLASSE E TIPO U.U
B2b
MOD. INTERVENTO
COA

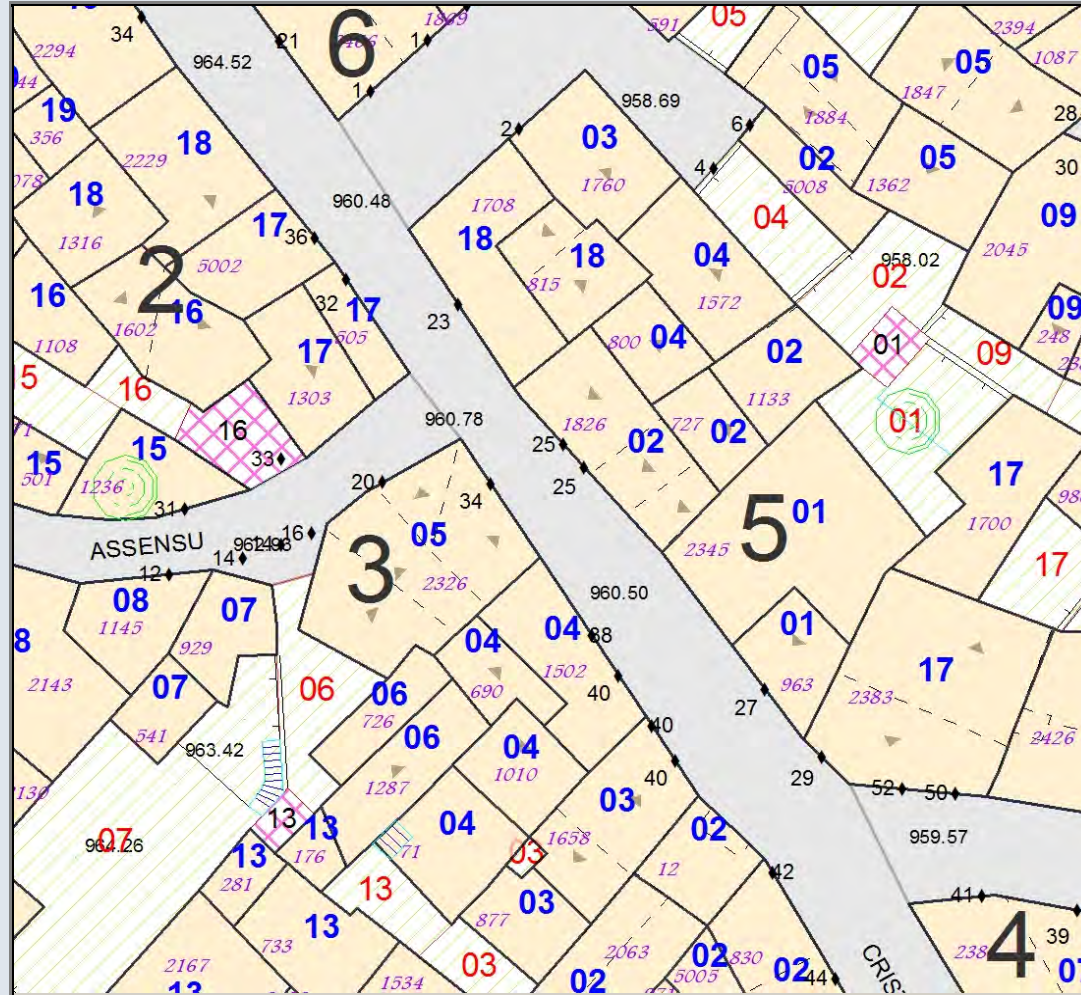


MODALITA' DI INTERVENTO-PRESCRIZIONI-VINCOLI
 Completamento tipo A. Costruzione sottotetto con incremento di altezza di gronda non maggiore di 40,00 cm. Copertura a falda doppia e manto in coppi laterizi. Sostituzione manto di copertura in eternit con coppi laterizi nella UV n.963.

A050502	Stato Attuale	Progetto
Superficie Coperta mq:	121,87	121,87
Pertinenza scoperta mq:	34,10	34,10
H1 Monte m:	8,25	8,25
H2 Valle m:	10,75	10,75
Superficie Totale mq:	155,97	155,97
Incremento Superficie mq:		0,00
Incremento Volume mc:		0,00
Volume Piano Terra mc:	365,61	365,61
Volume Totale mc:	741,02	741,02
Indice Fabbricazione mc/mq:	4,75	4,75
Indice Copertura mq/mq:	0,78	0,78
Sup. Residenziale:	221,61	221,61
Sup. Commerciale:	0,00	0,00
Sup. garage:	20,00	20,00
Altre Sup.non Residenziali:	28,00	28,00
Piani Monte:	2	2
Piani Valle:	3	3
Di cui Piani Seminterrati:	0	0
Di cui Piani Mansarda:	0	0
Strutture Verticali - finiture	Blocchicls	
Strutture Verticali - materiali	Latero-Cemen	
Strutture Orizzontali - materiali	Tinteggiatura	
Infissi	Legno	
Tipo Copertura	Mista	
Manto Copertura	Coppi	
Colore Pareti		
Tipologia:	Contigua	Contigua
Stato Conservaz.Complexivo	Sufficiente	
Dest. Uso Prevalente:	Residenza	
Dest. Uso PT. Monte:	Residenza	
Dest. Uso PT. Valle:	Residenza	
Utilizzo	Abitato	
N. Alloggi:	1	1
N. Vani:	9	9
Altezza Vani	Adeguate	
N. Famiglie:	1	1
N. Abitanti:	2	2
Titolo:	Proprietà	
Proprietà:	Privata	
Elementi Identitari Superstiti		

COD_UE	A050502	Zona	A	CM	cm	SubZona	pupuai	Isolato	5	Unità Edilizia	2
Mappali	Foglio Catastale			Età		> 1975					
Via	VIA SAN CRISTOFORO				n. c.	25	SPAZIO PUBBLICO				

CLASSE E TIPO U.U
B2b
MOD. INTERVENTO
COA

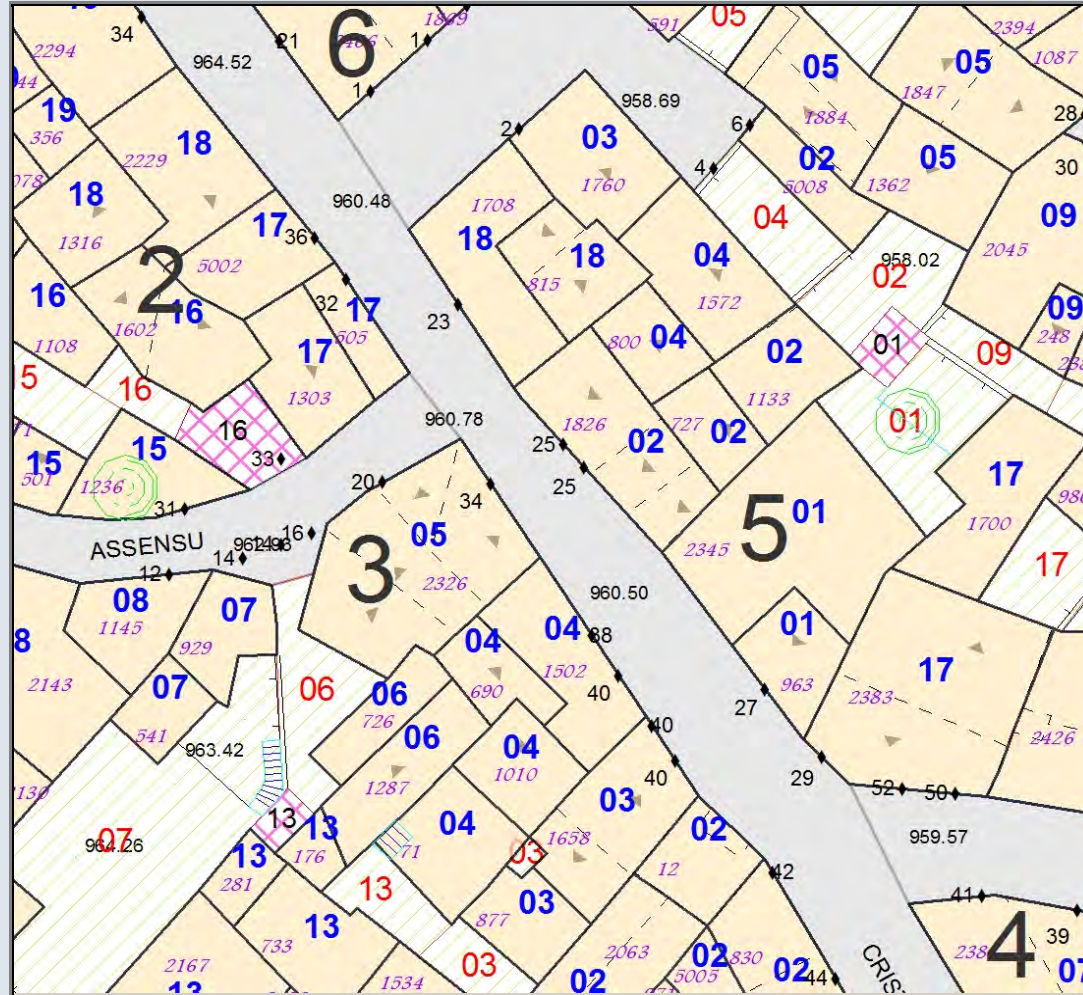


MODALITA' DI INTERVENTO-PRESCRIZIONI-VINCOLI
 Completamento di tipo A. Completamento finitue interne ultimo piano.

A050503	Stato Attuale	Progetto
Superficie Coperta mq:	40,87	40,87
Pertinenza scoperta mq:	0,00	0,00
H1 Monte m:	10,00	10
H2 Valle m:	10,00	10
Superficie Totale mq:	40,87	40,87
Incremento Superficie mq:		0,00
Incremento Volume mc:		0,00
Volume Piano Terra mc:	122,60	122,60
Volume Totale mc:	408,67	408,67
Indice Fabbricazione mc/mq:	10,00	10,00
Indice Copertura mq/mq:	1,00	1,00
Sup. Residenziale:	163,47	163,47
Sup. Commerciale:	0,00	0,00
Sup. garage:	0,00	0,00
Altre Sup.non Residenziali:	0,00	0,00
Piani Monte:	3	3
Piani Valle:	4	4
Di cui Piani Seminterrati:	0	0
Di cui Piani Mansarda:	0	0
Strutture Verticali - finiture	Blocchicls	
Strutture Verticali - materiali	Latero-Cemen	
Strutture Orizzontali - materiali	Non Finito	
Infissi	Legno	
Tipo Copertura	Falda Unica	
Manto Copertura	Coppi	
Colore Pareti		
Tipologia:	Contigua	Contigua
Stato Conservaz.Complexivo	Sufficiente	
Dest. Uso Prevalente:	Residenza	
Dest. Uso PT. Monte:	Residenza	
Dest. Uso PT. Valle:	Residenza	
Utilizzo	Abitato	
N. Alloggi:	1	1
N. Vani:	11	11
Altezza Vani	Adeguata	
N. Famiglie:	1	1
N. Abitanti:	2	2
Titolo:	Proprietà	
Proprietà:	Privata	
Elementi Identitari Superstiti		

COD_UE	A050503	Zona	A	CM	cm	SubZona	pupuai	Isolato	5	Unità Edilizia	3
Mappali	Foglio Catastale			Età		1961-1975					
Via	VIA SILVIO PELLICO				n. c.	2		SPAZIO PUBBLICO			

CLASSE E TIPO U.U
B2b
MOD. INTERVENTO
COA

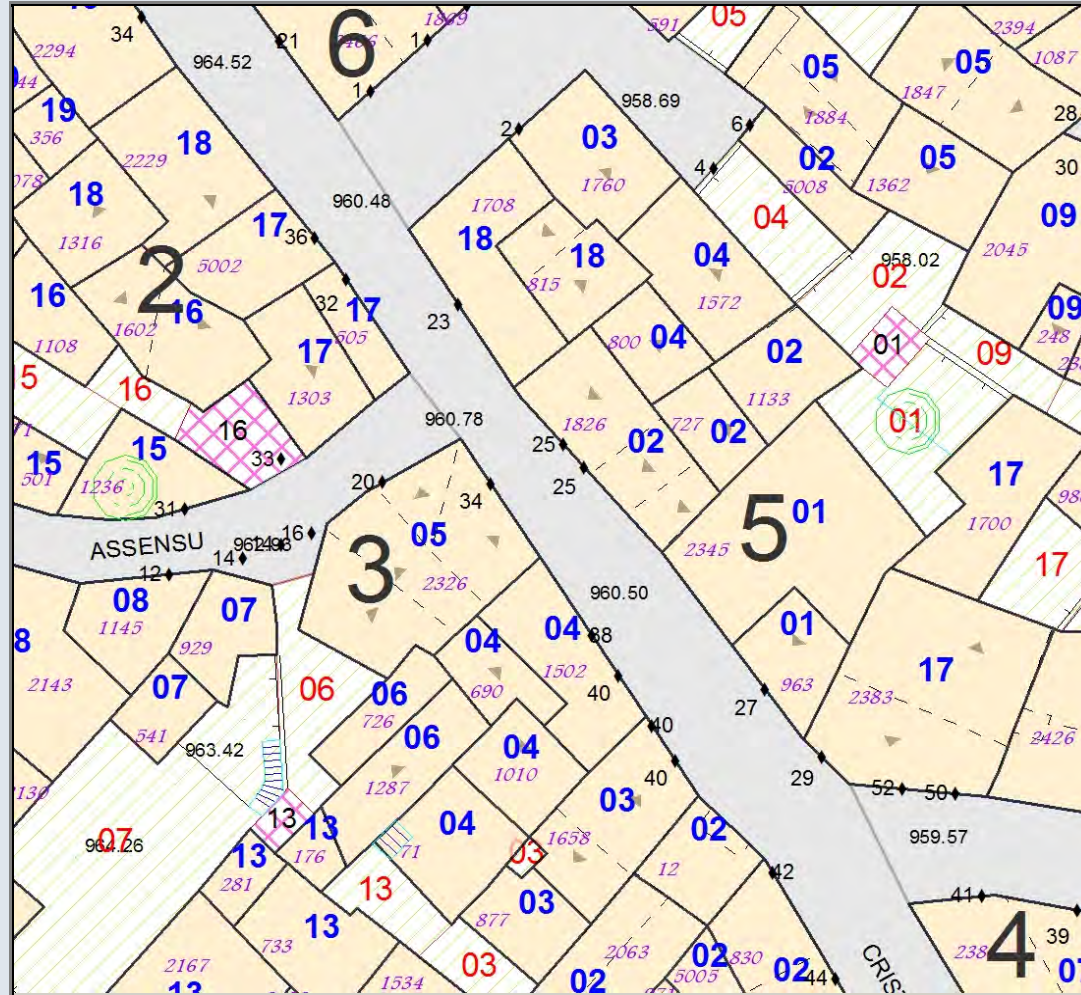


MODALITA' DI INTERVENTO-PRESCRIZIONI-VINCOLI
 Completamento di tipo A; completamento dell'intonaco e della tinteggiatura esterna.

A050504	Stato Attuale	Progetto
Superficie Coperta mq:	63,26	63,26
Pertinenza scoperta mq:	30,82	30,82
H1 Monte m:	4,35	4,35
H2 Valle m:	4,35	4,35
Superficie Totale mq:	94,08	94,08
Incremento Superficie mq:		0,00
Incremento Volume mc:		0,00
Volume Piano Terra mc:	177,13	189,78
Volume Totale mc:	304,51	304,51
Indice Fabbricazione mc/mq:	3,24	3,24
Indice Copertura mq/mq:	0,67	0,67
Sup. Residenziale:	63,26	63,26
Sup. Commerciale:	0,00	0,00
Sup. garage:	0,00	0,00
Altre Sup.non Residenziali:	0,00	0,00
Piani Monte:	1	1
Piani Valle:	1	1
Di cui Piani Seminterrati:	0	0
Di cui Piani Mansarda:	0	0
Strutture Verticali - finiture	Pietre	
Strutture Verticali - materiali	Legno	
Strutture Orizzontali - materiali	Tinteggiatura	
Infissi	Legno	
Tipo Copertura	Falde	
Manto Copertura	Coppi	
Colore Pareti		
Tipologia:	Corte	Corte
Stato Conservaz. Complessivo	Scarso	
Dest. Uso Prevalente:	Residenza	
Dest. Uso PT. Monte:	Residenza	
Dest. Uso PT. Valle:	Residenza	
Utilizzo	Disabitato	
N. Alloggi:	0	0
N. Vani:	6	6
Altezza Vani	Adeguate	
N. Famiglie:	0	0
N. Abitanti:	0	0
Titolo:	Proprietà	
Proprietà:	Privata	
Elementi Identitari Superstiti	I	I

COD_UE	A050504	Zona	A	CM	cm	SubZona	pupuai	Isolato	5	Unità Edilizia	4
Mappali	Foglio Catastale			Età		1901 - 1930					
Via	VIA SILVIO PELLICO			n. c.		4		SPAZIO PUBBLICO			

CLASSE E TIPO U.U
A2
MOD. INTERVENTO
RET


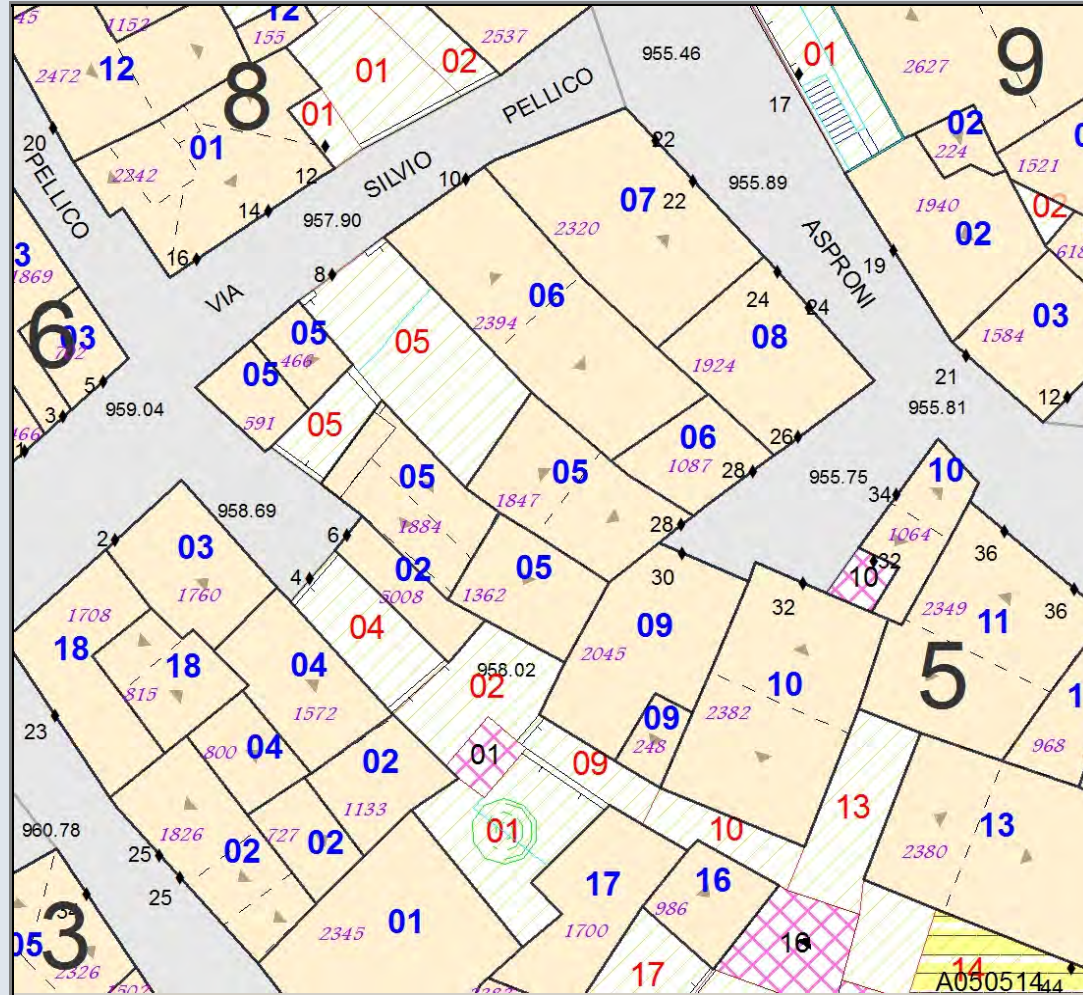


MODALITA' DI INTERVENTO-PRESCRIZIONI-VINCOLI
 Restauro con vincolo tipologico. . Demolizione della cabina esterna, con accesso dalla corte.

A050505	Stato Attuale	Progetto
Superficie Coperta mq:	164,17	164,17
Pertinenza scoperta mq:	86,98	86,98
H1 Monte m:	6,50	6,5
H2 Valle m:	8,00	8
Superficie Totale mq:	251,14	251,14
Incremento Superficie mq:		0,00
Incremento Volume mc:		0,00
Volume Piano Terra mc:	492,50	492,50
Volume Totale mc:	605,51	605,51
Indice Fabbricazione mc/mq:	2,41	2,41
Indice Copertura mq/mq:	0,65	0,65
Sup. Residenziale:	0,00	0,00
Sup. Commerciale:	0,00	0,00
Sup. garage:	0,00	0,00
Altre Sup.non Residenziali:	230,33	230,33
Piani Monte:	2	2
Piani Valle:	2	2
Di cui Piani Seminterrati:	0	0
Di cui Piani Mansarda:	0	0
Strutture Verticali - finiture	Blocchicks	
Strutture Verticali - materiali	Latero-Cemen	
Strutture Orizzontali - materiali	Non Finito	
Infissi	Legno	
Tipo Copertura	Falde	
Manto Copertura	Coppi	
Colore Pareti		
Tipologia:	Corte	Corte
Stato Conservaz.Complessivo	Mediocre	
Dest. Uso Prevalente:	Deposito-Mag	
Dest. Uso PT. Monte:	Deposito-Mag	
Dest. Uso PT. Valle:	Deposito-Mag	
Utilizzo	Saltuario	
N. Alloggi:	0	0
N. Vani:	12	12
Altezza Vani	Non Rilevata	
N. Famiglie:	0	0
N. Abitanti:	0	0
Titolo:	Proprietà	
Proprietà:	Privata	
Elementi Identitari Superstiti		

COD_UE	A050505	Zona	A	CM	cm	SubZona	pupuai	Isolato	5	Unità Edilizia	5
Mappali	Foglio Catastale		Età		> 1975						
Via	VIA SILVIO PELLICO				n. c.	8	SPAZIO PUBBLICO				

CLASSE E TIPO U.U
B2b
MOD. INTERVENTO
COA


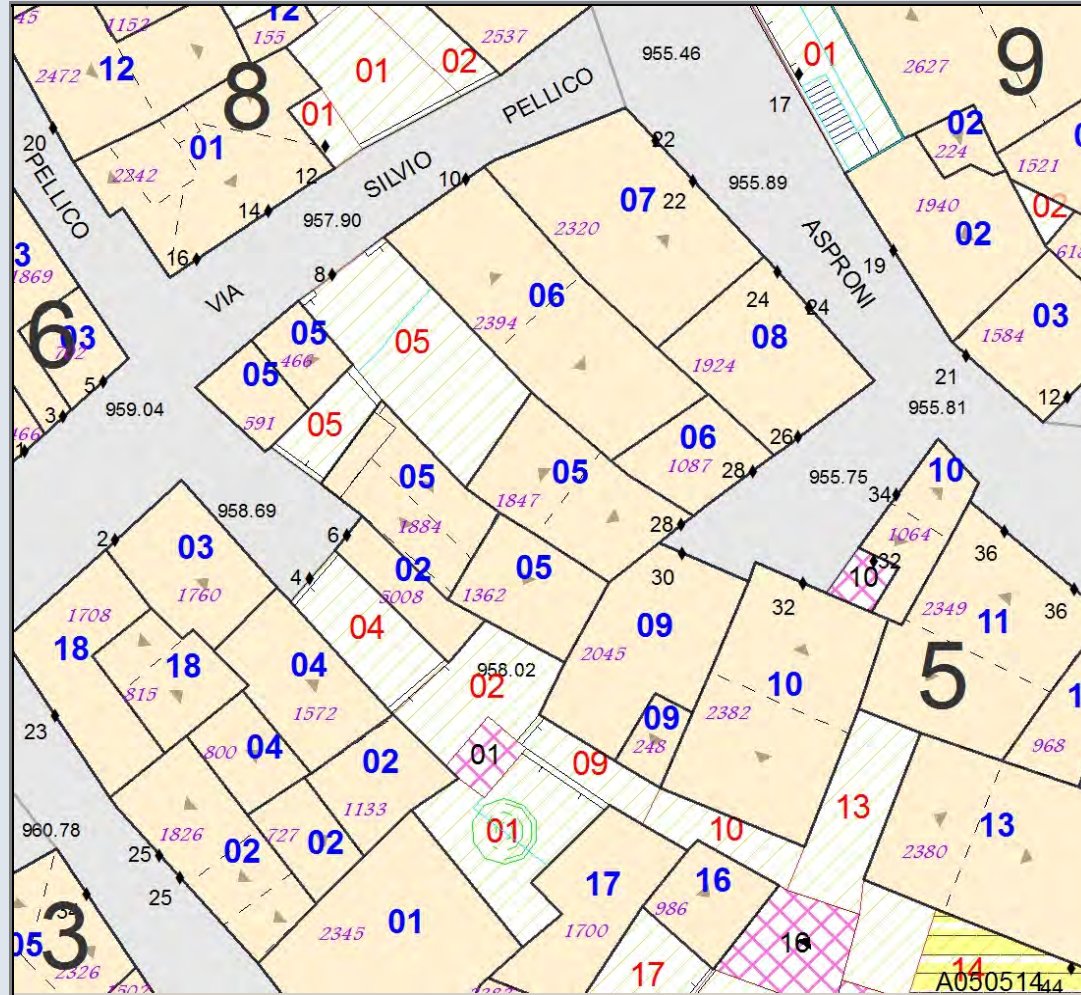


MODALITA' DI INTERVENTO-PRESCRIZIONI-VINCOLI
 Completamento tipo A.completamento dell'intonaco e della tinteggiatura esterna.

A050506	Stato Attuale	Progetto
Superficie Coperta mq:	129,35	129,35
Pertinenza scoperta mq:	0,00	0,00
H1 Monte m:	7,55	7,55
H2 Valle m:	7,55	7,55
Superficie Totale mq:	129,35	129,35
Incremento Superficie mq:		0,00
Incremento Volume mc:		0,00
Volume Piano Terra mc:	388,05	388,05
Volume Totale mc:	894,95	894,95
Indice Fabbricazione mc/mq:	6,92	6,92
Indice Copertura mq/mq:	1,00	1,00
Sup. Residenziale:	344,05	344,05
Sup. Commerciale:	0,00	0,00
Sup. garage:	20,00	20,00
Altre Sup.non Residenziali:	24,00	24,00
Piani Monte:	3	3
Piani Valle:	3	3
Di cui Piani Seminterrati:	0	0
Di cui Piani Mansarda:	0	0
Strutture Verticali - finiture	Blocchicls	
Strutture Verticali - materiali	Latero-Cemen	
Strutture Orizzontali - materiali	Intonaco	
Infissi	Misto	
Tipo Copertura	Falde	
Manto Copertura	Pannelli	
Colore Pareti		
Tipologia:	Contigua	Contigua
Stato Conservaz. Complessivo	Sufficiente	
Dest. Uso Prevalente:	Residenza	
Dest. Uso PT. Monte:	Residenza	
Dest. Uso PT. Valle:	Residenza	
Utilizzo	Abitato	
N. Alloggi:	1	1
N. Vani:	17	17
Altezza Vani	Adeguate	
N. Famiglie:	1	1
N. Abitanti:	5	5
Titolo:	Proprietà	
Proprietà:	Privata	
Elementi Identitari Superstiti		

COD_UE	A050506	Zona	A	CM	cm	SubZona	pupuai	Isolato	5	Unità Edilizia	6
Mappali	Foglio Catastale			Età		> 1975					
Via	VIA ASPRONI				n. c.	28		SPAZIO PUBBLICO			
Via	VIA SILVIO PELLICO				n. c.	10					

CLASSE E TIPO U.U
B2b
MOD. INTERVENTO
COA

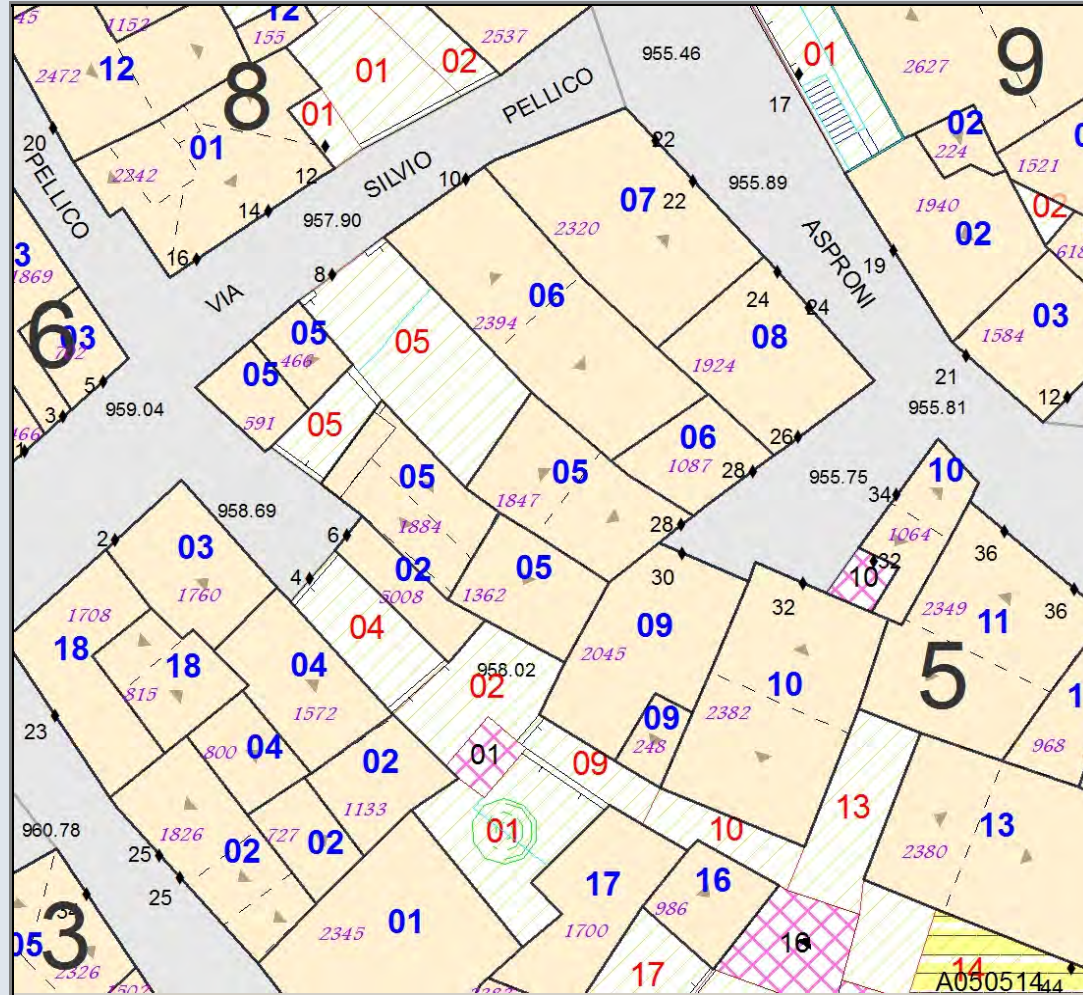


MODALITA' DI INTERVENTO-PRESCRIZIONI-VINCOLI
 Completamento di tipo A; completamento integgiatura esterna e opere di finitura ultimo piano.

A050507	Stato Attuale	Progetto
Superficie Coperta mq:	90,25	90,25
Pertinenza scoperta mq:	0,00	0,00
H1 Monte m:	12,00	12
H2 Valle m:	12,00	12
Superficie Totale mq:	90,25	90,25
Incremento Superficie mq:		0,00
Incremento Volume mc:		0,00
Volume Piano Terra mc:	315,87	270,74
Volume Totale mc:	1 082,98	1 082,98
Indice Fabbricazione mc/mq:	12,00	12,00
Indice Copertura mq/mq:	1,00	1,00
Sup. Residenziale:	180,49	180,49
Sup. Commerciale:	0,00	0,00
Sup. garage:	30,00	30,00
Altre Sup.non Residenziali:	60,25	60,25
Piani Monte:	3	3
Piani Valle:	3	3
Di cui Piani Seminterrati:	0	0
Di cui Piani Mansarda:	0	0
Strutture Verticali - finiture	Blocchicks	
Strutture Verticali - materiali	Latero-Cemen	
Strutture Orizzontali - materiali	Tinteggiatura	
Infissi	Misto	
Tipo Copertura	Falda Unica	
Manto Copertura	Nessuno	
Colore Pareti		
Tipologia:	Contigua	Contigua
Stato Conservaz. Complessivo	Sufficiente	
Dest. Uso Prevalente:	Residenza	
Dest. Uso PT. Monte:	Residenza	
Dest. Uso PT. Valle:	Residenza	
Utilizzo	Abitato	
N. Alloggi:	1	1
N. Vani:	12	12
Altezza Vani	Adeguate	
N. Famiglie:	1	1
N. Abitanti:	5	5
Titolo:	Proprietà	
Proprietà:	Privata	
Elementi Identitari Superstiti		

COD_UE	A050507	Zona	A	CM	cm	SubZona	pupuai	Isolato	5	Unità Edilizia	7
Mappali	Foglio Catastale			Età		> 1975					
Via	VIA ASPRONI				n. c.	22	SPAZIO PUBBLICO				

CLASSE E TIPO U.U
B2b
MOD. INTERVENTO
COA

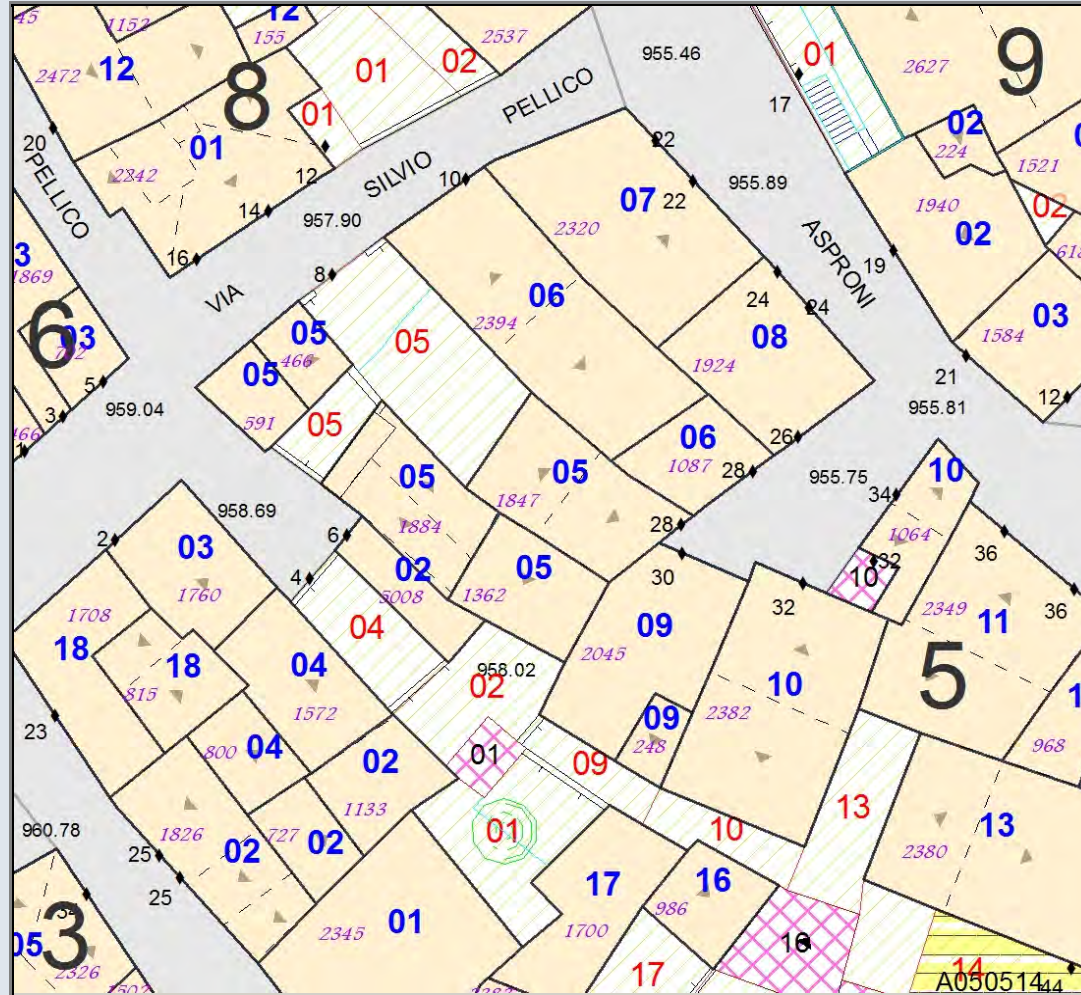


MODALITA' DI INTERVENTO-PRESCRIZIONI-VINCOLI
 Completamento di tipo A. Completamento del manto di copertura in coppi laterizi.

A050508	Stato Attuale	Progetto
Superficie Coperta mq:	58,34	58,34
Pertinenza scoperta mq:	0,00	0,00
H1 Monte m:	8,90	8,9
H2 Valle m:	8,90	8,9
Superficie Totale mq:	58,34	58,34
Incremento Superficie mq:		0,00
Incremento Volume mc:		0,00
Volume Piano Terra mc:	175,01	175,01
Volume Totale mc:	519,21	519,21
Indice Fabbricazione mc/mq:	8,90	8,90
Indice Copertura mq/mq:	1,00	1,00
Sup. Residenziale:	155,01	155,01
Sup. Commerciale:	0,00	0,00
Sup. garage:	20,00	20,00
Altre Sup.non Residenziali:	0,00	0,00
Piani Monte:	3	3
Piani Valle:	3	3
Di cui Piani Seminterrati:	0	0
Di cui Piani Mansarda:	0	0
Strutture Verticali - finiture	Blocchicls	
Strutture Verticali - materiali	Latero-Cemen	
Strutture Orizzontali - materiali	Tinteggiatura	
Infissi	Legno	
Tipo Copertura	Falda Unica	
Manto Copertura	Coppi	
Colore Pareti		
Tipologia:	Contigua	Contigua
Stato Conservaz.Complessivo	Buono	
Dest. Uso Prevalente:	Residenza	
Dest. Uso PT. Monte:	Residenza	
Dest. Uso PT. Valle:	Residenza	
Utilizzo	Abitato	
N. Alloggi:	2	2
N. Vani:	9	9
Altezza Vani	Adeguate	
N. Famiglie:	1	1
N. Abitanti:	2	2
Titolo:	Proprietà	
Proprietà:	Privata	
Elementi Identitari Superstiti		

COD_UE	A050508	Zona	A	CM	cm	SubZona	pupuai	Isolato	5	Unità Edilizia	8
Mappali	Foglio Catastale		Età		> 1975						
Via	VIA ASPRONI			n. c.	24-26		SPAZIO PUBBLICO				

CLASSE E TIPO U.U
B2a
MOD. INTERVENTO
COA



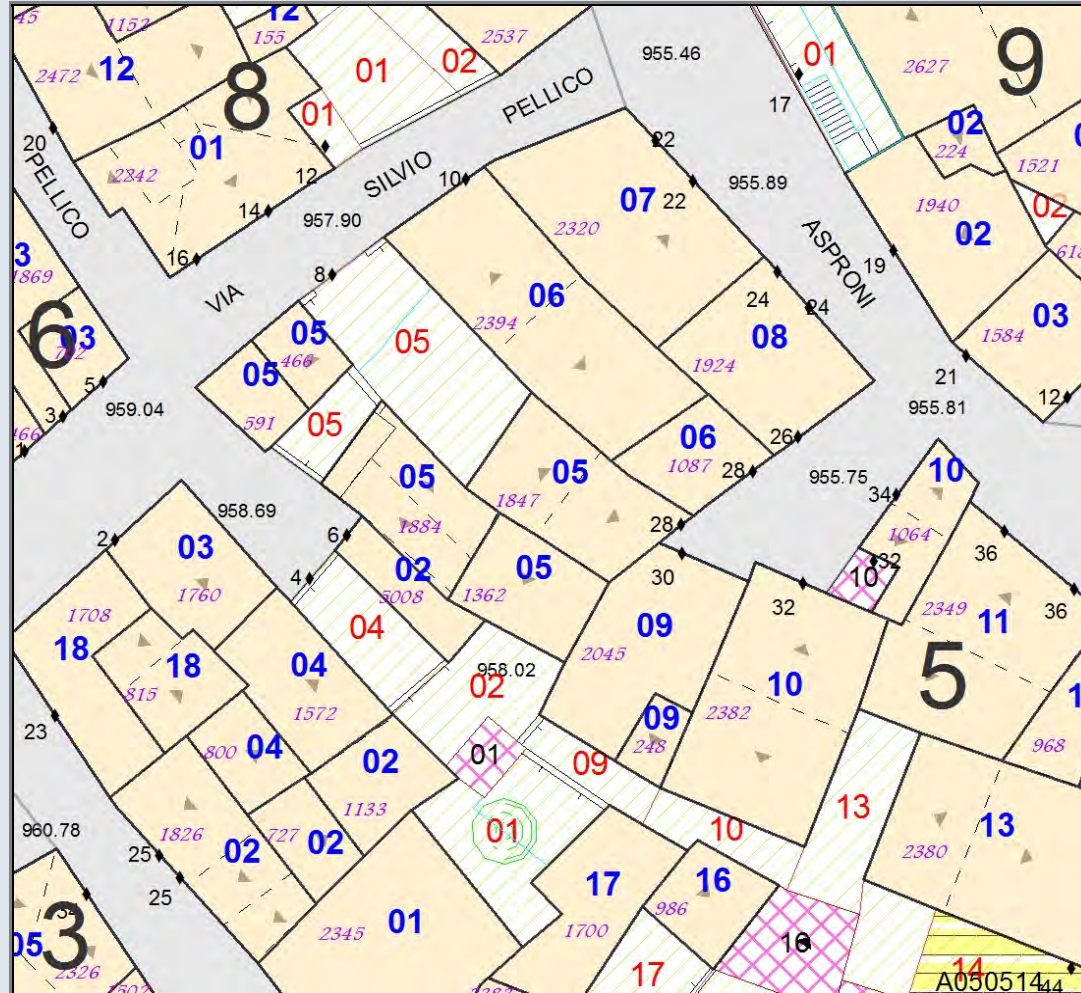
MODALITA' DI INTERVENTO-PRESCRIZIONI-VINCOLI
 Completamento tipo A.



A050509	Stato Attuale	Progetto
Superficie Coperta mq:	75,75	75,75
Pertinenza scoperta mq:	15,41	15,41
H1 Monte m:	6,05	6,05
H2 Valle m:	6,05	6,05
Superficie Totale mq:	91,16	91,16
Incremento Superficie mq:		0,00
Incremento Volume mc:		0,00
Volume Piano Terra mc:	227,25	227,25
Volume Totale mc:	459,83	459,83
Indice Fabbricazione mc/mq:	5,04	5,04
Indice Copertura mq/mq:	0,83	0,83
Sup. Residenziale:	139,50	139,50
Sup. Commerciale:	0,00	0,00
Sup. garage:	0,00	0,00
Altre Sup. non Residenziali:	12,00	12,00
Piani Monte:	2	2
Piani Valle:	2	2
Di cui Piani Seminterrati:	0	0
Di cui Piani Mansarda:	0	0
Strutture Verticali - finiture	Blocchicks	
Strutture Verticali - materiali	Latero-Cemen	
Strutture Orizzontali - materiali	Intonaco	
Infissi	Legno	
Tipo Copertura	Piana	
Manto Copertura	Nessuno	
Colore Pareti		
Tipologia:	Contigua	Contigua
Stato Conservaz. Complessivo	Mediocre	
Dest. Uso Prevalente:	Residenza	
Dest. Uso PT. Monte:	Residenza	
Dest. Uso PT. Valle:	Residenza	
Utilizzo	Disabitato	
N. Alloggi:	1	1
N. Vani:	8	8
Altezza Vani	Adeguate	
N. Famiglie:	0	0
N. Abitanti:	0	0
Titolo:	Proprietà	
Proprietà:	Privata	
Elementi Identitari Superstiti		

COD_UE	A050509	Zona	A	CM	cm	SubZona	pupuai	Isolato	5	Unità Edilizia	9
Mappali	Foglio Catastale		Età		1961-1975						
Via	VIA ASPRONI			n. c.	30	SPAZIO PUBBLICO					

CLASSE E TIPO U.U
B2b
MOD. INTERVENTO
COA


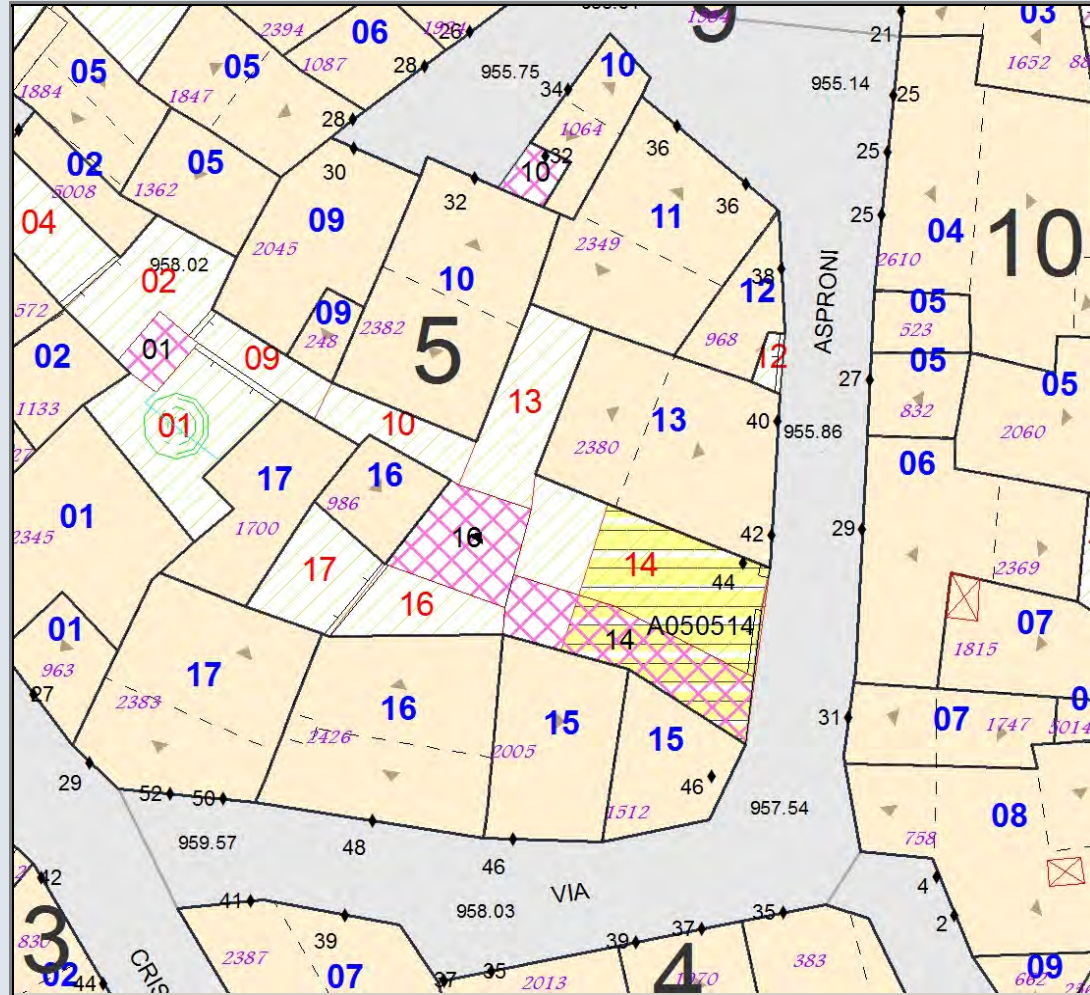


MODALITA' DI INTERVENTO-PRESCRIZIONI-VINCOLI
 Completamento tipo A. Costruzione SOTTOTETTO con incremento di altezza non maggiore di 40,00 cm. Copertura a doppia falda con gronda su via asproni e sul cortile. Manto copertura in coppi laterizi. Completamento tinteggiatura esterna.

A050510	Stato Attuale	Progetto
Superficie Coperta mq:	133,77	133,77
Pertinenza scoperta mq:	17,80	17,80
H1 Monte m:	8,35	8,35
H2 Valle m:	8,35	8,35
Superficie Totale mq:	151,56	151,56
Incremento Superficie mq:		0,00
Incremento Volume mc:		0,00
Volume Piano Terra mc:	381,00	381,00
Volume Totale mc:	916,11	916,11
Indice Fabbricazione mc/mq:	6,04	6,04
Indice Copertura mq/mq:	0,88	0,88
Sup. Residenziale:	303,00	303,00
Sup. Commerciale:	0,00	0,00
Sup. garage:	0,00	0,00
Altre Sup.non Residenziali:	26,00	26,00
Piani Monte:	3	3
Piani Valle:	3	3
Di cui Piani Seminterrati:	0	0
Di cui Piani Mansarda:	0	0
Strutture Verticali - finiture	Blocchicls	
Strutture Verticali - materiali	Latero-Cemen	
Strutture Orizzontali - materiali	Intonaco	
Infissi	Legno	
Tipo Copertura	Mista	
Manto Copertura	Coppi	
Colore Pareti		
Tipologia:	Contigua	Contigua
Stato Conservaz.Complexivo	Sufficiente	
Dest. Uso Prevalente:	Residenza	
Dest. Uso PT. Monte:	Residenza	
Dest. Uso PT. Valle:	Residenza	
Utilizzo	Abitato	
N. Alloggi:	1	1
N. Vani:	16	16
Altezza Vani	Adeguate	
N. Famiglie:	1	1
N. Abitanti:	2	2
Titolo:	Proprietà	
Proprietà:	Privata	
Elementi Identitari Superstiti		

COD_UE	A050510	Zona	A	CM	cm	SubZona	pupuai	Isolato	5	Unità Edilizia	10
Mappali	Foglio Catastale			Età		1961-1975					
Via	VIA ASPRONI			n. c.	32	SPAZIO PUBBLICO					

CLASSE E TIPO U.U
B2b
MOD. INTERVENTO
COA

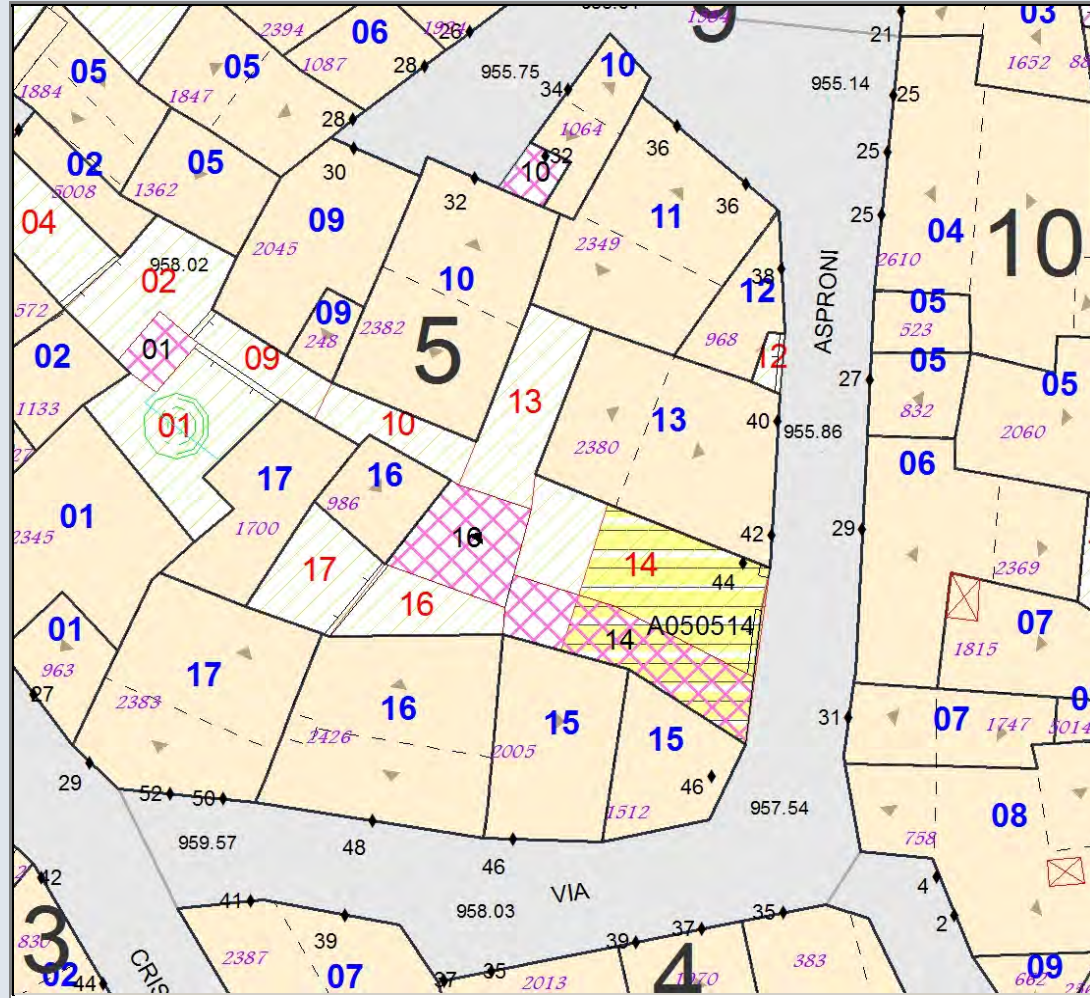


MODALITA' DI INTERVENTO-PRESCRIZIONI-VINCOLI
 Completamento di tipo A. completamento Finiture interne ultimo piano e tinteggiatura esterna.

A050511	Stato Attuale	Progetto
Superficie Coperta mq:	94,30	94,30
Pertinenza scoperta mq:	0,00	0,00
H1 Monte m:	8,90	8,9
H2 Valle m:	8,90	8,9
Superficie Totale mq:	94,30	94,30
Incremento Superficie mq:		0,00
Incremento Volume mc:		0,00
Volume Piano Terra mc:	330,03	282,89
Volume Totale mc:	839,23	839,23
Indice Fabbricazione mc/mq:	8,90	8,90
Indice Copertura mq/mq:	1,00	1,00
Sup. Residenziale:	156,59	156,59
Sup. Commerciale:	0,00	0,00
Sup. garage:	20,00	20,00
Altre Sup.non Residenziali:	12,00	12,00
Piani Monte:	2	2
Piani Valle:	2	2
Di cui Piani Seminterrati:	0	0
Di cui Piani Mansarda:	0	0
Strutture Verticali - finiture	Blocchicls	
Strutture Verticali - materiali	Latero-Cemen	
Strutture Orizzontali - materiali	Intonaco	
Infissi	Misto	
Tipo Copertura	Falde	
Manto Copertura	Coppi	
Colore Pareti		
Tipologia:	Contigua	Contigua
Stato Conservaz.Complexivo	Sufficiente	
Dest. Uso Prevalente:	Residenza	
Dest. Uso PT. Monte:	Residenza	
Dest. Uso PT. Valle:	Residenza	
Utilizzo	Abitato	
N. Alloggi:	1	1
N. Vani:	13	13
Altezza Vani	Adeguata	
N. Famiglie:	1	1
N. Abitanti:	1	1
Titolo:	Proprietà	
Proprietà:	Privata	
Elementi Identitari Superstiti		

COD_UE	A050511	Zona	A	CM	cm	SubZona	pupuai	Isolato	5	Unità Edilizia	11
Mappali	Foglio Catastale		Età		> 1975						
Via	VIA ASPRONI			n. c.	36	SPAZIO PUBBLICO					

CLASSE E TIPO U.U
B2b
MOD. INTERVENTO
COA

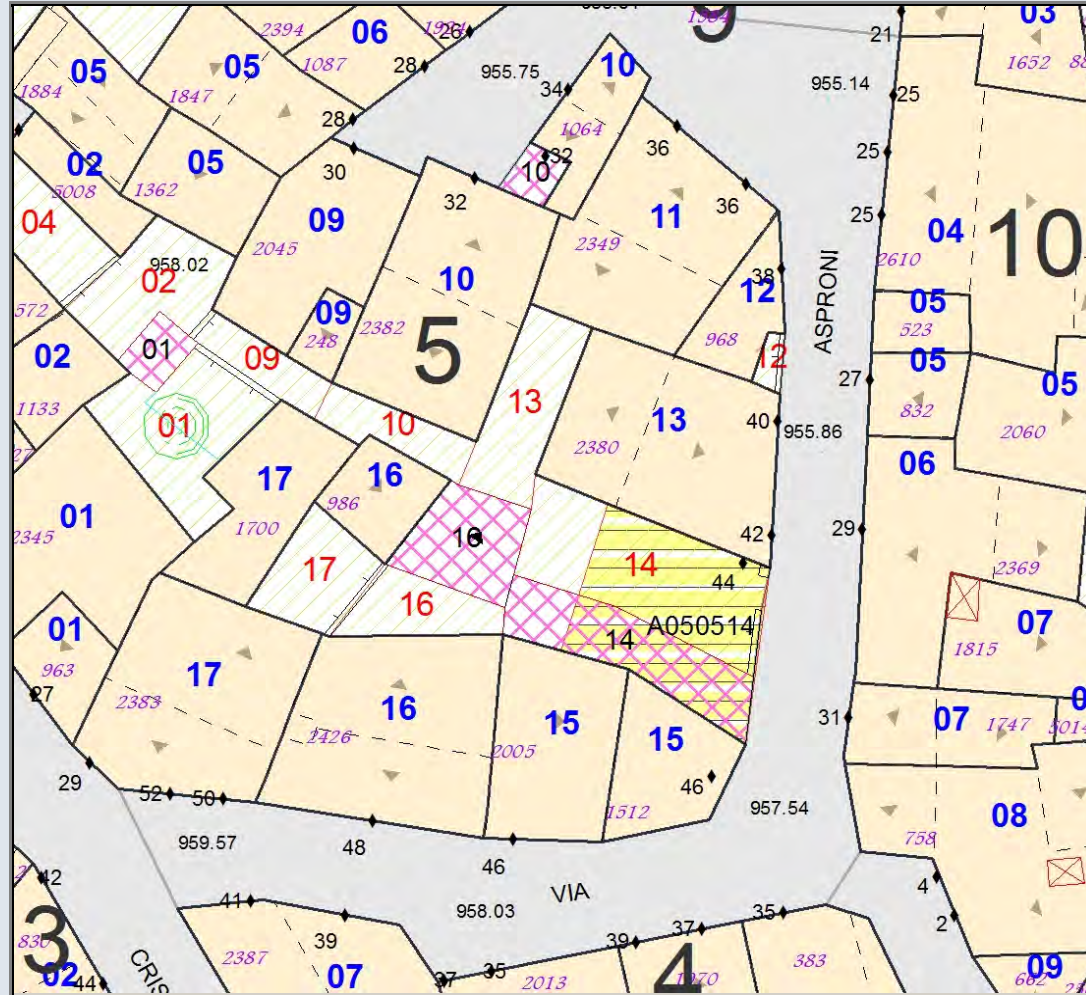


MODALITA' DI INTERVENTO-PRESCRIZIONI-VINCOLI
 Completamento di tipo A. completamento integgiatura esterna

A050512	Stato Attuale	Progetto
Superficie Coperta mq:	24,03	24,03
Pertinenza scoperta mq:	3,67	3,67
H1 Monte m:	3,50	3,5
H2 Valle m:	3,50	3,5
Superficie Totale mq:	27,70	27,70
Incremento Superficie mq:		0,00
Incremento Volume mc:		0,00
Volume Piano Terra mc:	84,10	72,09
Volume Totale mc:	84,10	84,10
Indice Fabbricazione mc/mq:	3,04	3,04
Indice Copertura mq/mq:	0,87	0,87
Sup. Residenziale:	0,00	0,00
Sup. Commerciale:	0,00	0,00
Sup. garage:	24,03	24,03
Altre Sup.non Residenziali:	0,00	0,00
Piani Monte:	1	1
Piani Valle:	1	1
Di cui Piani Seminterrati:	0	0
Di cui Piani Mansarda:	0	0
Strutture Verticali - finiture	Blocchicls	
Strutture Verticali - materiali	Latero-Cemen	
Strutture Orizzontali - materiali	Non Finito	
Infissi	Ferro	
Tipo Copertura	Piana	
Manto Copertura	Nessuno	
Colore Pareti		
Tipologia:	Contigua	Contigua
Stato Conservaz.Complessivo	Mediocre	
Dest. Uso Prevalente:	Garage	
Dest. Uso PT. Monte:	Garage	
Dest. Uso PT. Valle:	Garage	
Utilizzo	Abitato	
N. Alloggi:	0	0
N. Vani:	1	1
Altezza Vani	Adeguata	
N. Famiglie:	0	0
N. Abitanti:	0	0
Titolo:	Proprietà	
Proprietà:	Privata	
Elementi Identitari Superstiti		

COD_UE	A050512	Zona	A	CM	cm	SubZona	pupuai	Isolato	5	Unità Edilizia	12
Mappali	Foglio Catastale		Età		> 1975						
Via	VIA ASPRONI			n. c.	38	SPAZIO PUBBLICO					

CLASSE E TIPO U.U
B2b
MOD. INTERVENTO
COA


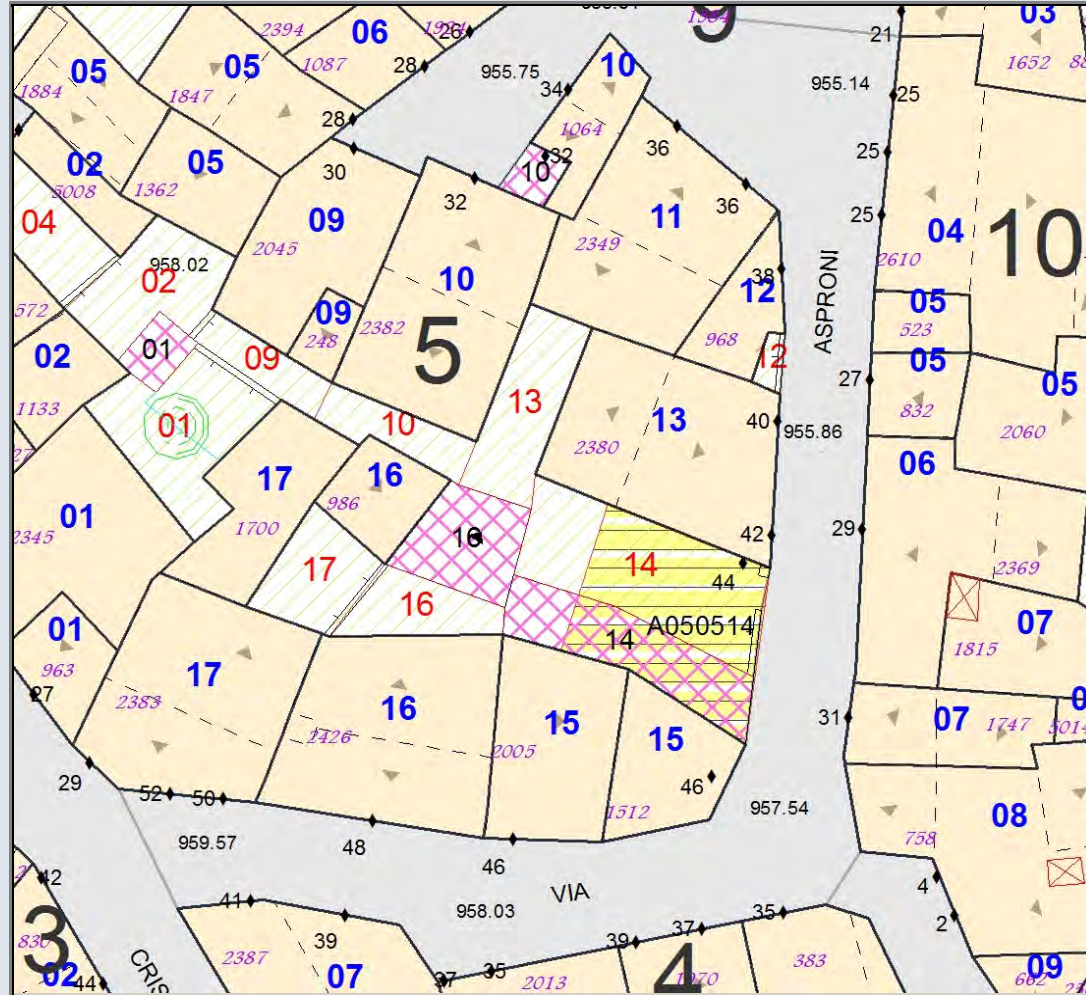


MODALITA' DI INTERVENTO-PRESCRIZIONI-VINCOLI
 Completamento tipo A. Costruzione sottotetto con incremento di altezza di gronda non maggiore di 1,00 m. Copertura a falda unica con gronda sulla via Asproni. Manto di copertura in coppi laterizi.completamento dell'intonaco e della tinteggiatura esterna.

A050513	Stato Attuale	Progetto
Superficie Coperta mq:	100,15	100,15
Pertinenza scoperta mq:	35,74	35,74
H1 Monte m:	8,70	8,7
H2 Valle m:	8,70	8,7
Superficie Totale mq:	135,89	135,89
Incremento Superficie mq:		0,00
Incremento Volume mc:		0,00
Volume Piano Terra mc:	300,45	300,45
Volume Totale mc:	871,30	871,30
Indice Fabbricazione mc/mq:	6,41	6,41
Indice Copertura mq/mq:	0,74	0,74
Sup. Residenziale:	256,45	256,45
Sup. Commerciale:	0,00	0,00
Sup. garage:	20,00	20,00
Altre Sup.non Residenziali:	24,00	24,00
Piani Monte:	3	3
Piani Valle:	3	3
Di cui Piani Seminterrati:	0	0
Di cui Piani Mansarda:	0	0
Strutture Verticali - finiture	Blocchicls	
Strutture Verticali - materiali	Latero-Cemen	
Strutture Orizzontali - materiali	Tinteggiatura	
Infissi	Misto	
Tipo Copertura	Falde	
Manto Copertura	Coppi	
Colore Pareti		
Tipologia:	Contigua	Contigua
Stato Conservaz.Complexivo	Buono	
Dest. Uso Prevalente:	Residenza	
Dest. Uso PT. Monte:	Residenza	
Dest. Uso PT. Valle:	Residenza	
Utilizzo	Abitato	
N. Alloggi:	1	1
N. Vani:	14	14
Altezza Vani	Adeguate	
N. Famiglie:	1	1
N. Abitanti:	1	1
Titolo:	Proprietà	
Proprietà:	Privata	
Elementi Identitari Superstiti		

COD_UE	A050513	Zona	A	CM	cm	SubZona	pupuai	Isolato	5	Unità Edilizia	13
Mappali	Foglio Catastale			Età		> 1975					
Via	VIA ASPRONI			n. c.		40-42		SPAZIO PUBBLICO			

CLASSE E TIPO U.U
B2a
MOD. INTERVENTO
COA

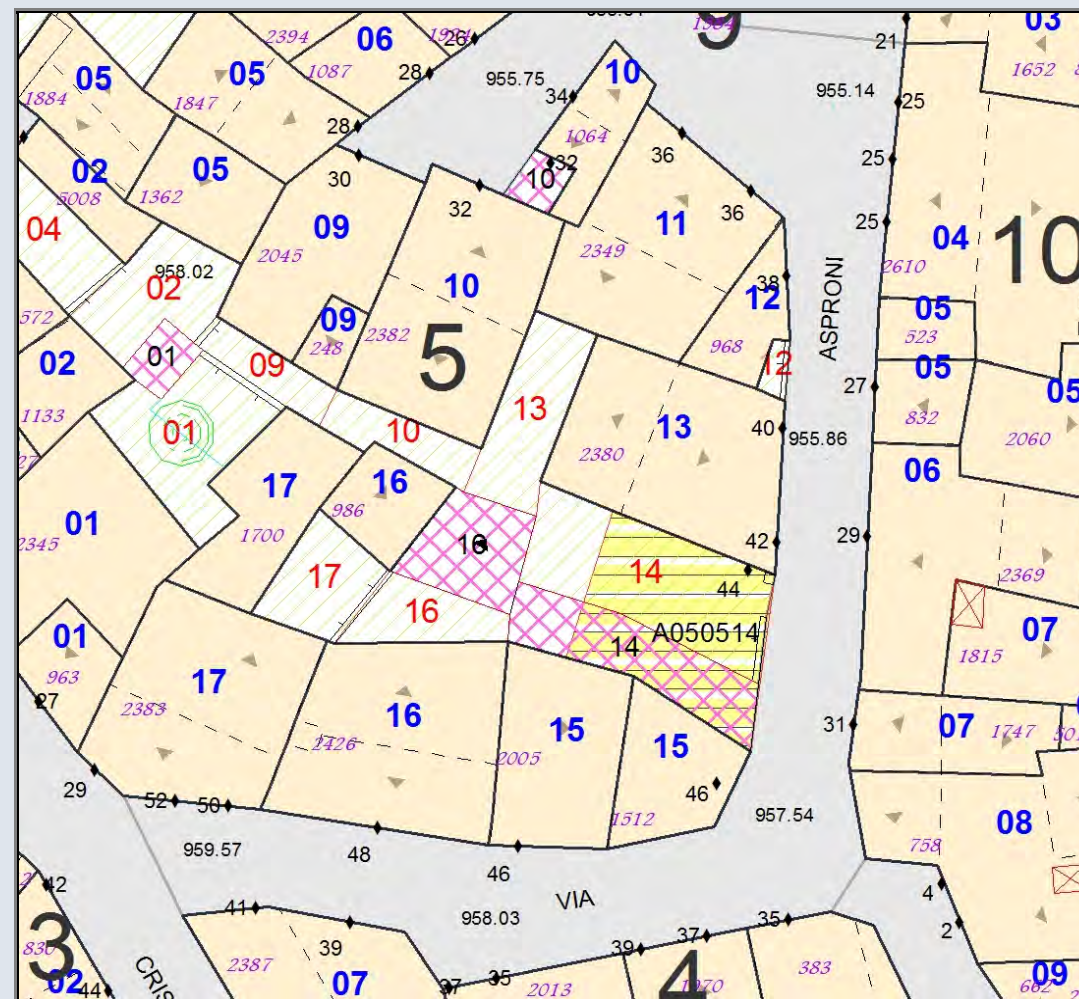


MODALITA' DI INTERVENTO-PRESCRIZIONI-VINCOLI
 Completamento tipo A.

A050514	Stato Attuale	Progetto
Superficie Coperta mq:	41,24	80,00
Pertinenza scoperta mq:	67,97	29,21
H1 Monte m:	0,00	6
H2 Valle m:	0,00	6
Superficie Totale mq:	109,20	109,20
Incremento Superficie mq:		38,76
Incremento Volume mc:		480,00
Volume Piano Terra mc:	0,00	116,28
Volume Totale mc:	0,00	480,00
Indice Fabbricazione mc/mq:	0,00	4,40
Indice Copertura mq/mq:	0,38	0,73
Sup. Residenziale:		110,00
Sup. Commerciale:	0,00	0,00
Sup. garage:	0,00	30,00
Altre Sup.non Residenziali:	0,00	20,00
Piani Monte:		2
Piani Valle:		2
Di cui Piani Seminterrati:		
Di cui Piani Mansarda:		
Strutture Verticali - finiture		
Strutture Verticali - materiali		
Strutture Orizzontali - materiali		
Infissi		Legno
Tipo Copertura		Falda Unica
Manto Copertura		Coppi
Colore Pareti		
Tipologia:		Contigua
Stato Conservaz.Complessivo	Non Rilevato	
Dest. Uso Prevalente:	Garage-Depos	
Dest. Uso PT. Monte:	Garage-Depos	
Dest. Uso PT. Valle:	Garage-Depos	
Utilizzo	Saltuario	
N. Alloggi:	0	1
N. Vani:	0	9
Altezza Vani	Non Rilevata	
N. Famiglie:		1
N. Abitanti:		3
Titolo:	Proprietà	
Proprietà:	Privata	
Elementi Identitari Superstiti		

COD_UE	A050514	Zona	A	CM	cm	SubZona	pupuai	Isolato	5	Unità Edilizia	14
Mappali	Foglio Catastale		Età								
Via	VIA ASPRONI			n. c.	44	SPAZIO PUBBLICO					

CLASSE E TIPO U.U
C1
MOD. INTERVENTO
NCO



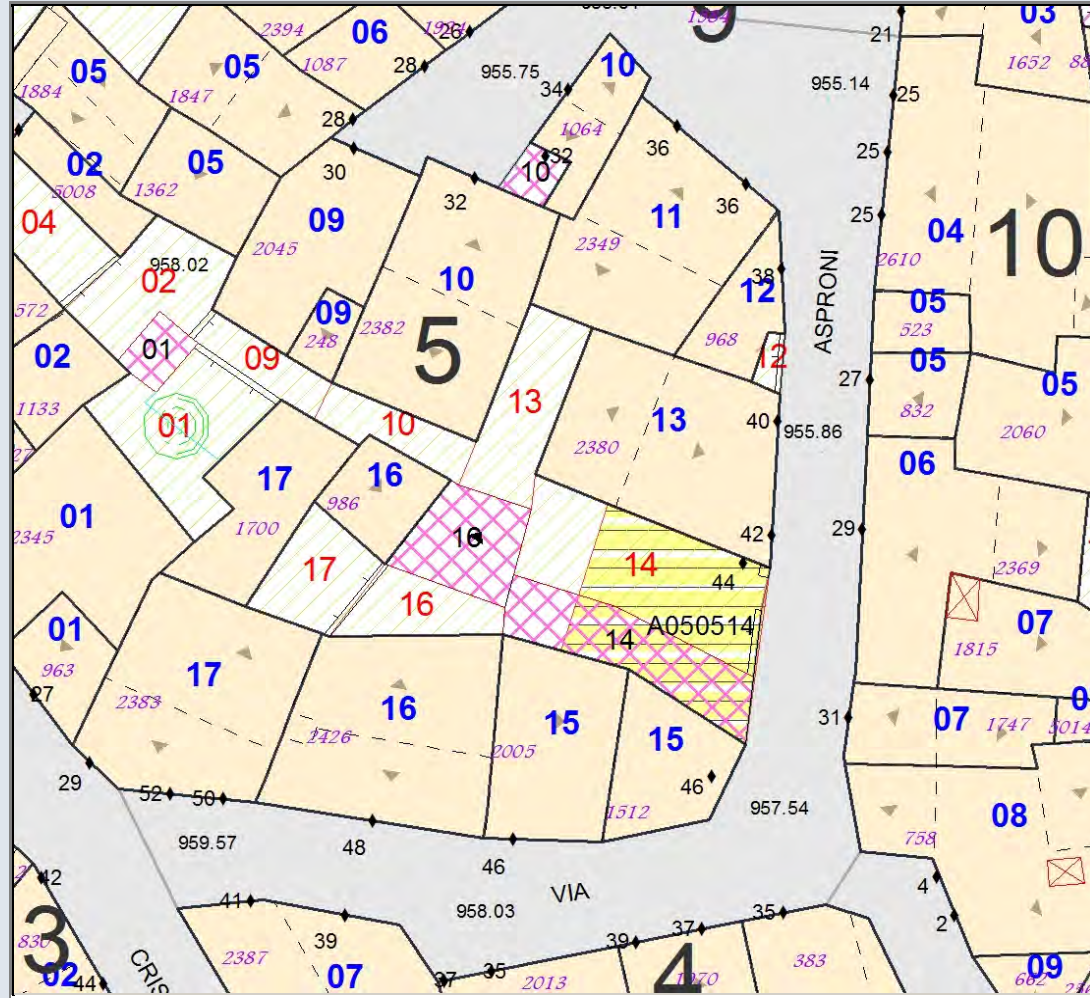
MODALITA' DI INTERVENTO-PRESCRIZIONI-VINCOLI

Nuova Costruzione. Costruzione di un fabbricato con piano terra e primo, con una superficie coperta non maggiore di 80,00 mq. ;Altezza massima sulla via Asproni non maggiore di 6,00 e volume complessivo non maggiore di 480,00 mc .. Copertura a falda unica con gronda sulla via Asproni. Manto di copertura in coppi laterizi.

A050515	Stato Attuale	Progetto
Superficie Coperta mq:	103,75	103,75
Pertinenza scoperta mq:	0,00	0,00
H1 Monte m:	9,80	9,8
H2 Valle m:	9,80	9,8
Superficie Totale mq:	103,75	103,75
Incremento Superficie mq:		0,00
Incremento Volume mc:		0,00
Volume Piano Terra mc:	311,25	311,25
Volume Totale mc:	725,08	725,08
Indice Fabbricazione mc/mq:	6,99	6,99
Indice Copertura mq/mq:	1,00	1,00
Sup. Residenziale:	179,25	179,25
Sup. Commerciale:	0,00	0,00
Sup. garage:	40,00	40,00
Altre Sup. non Residenziali:	12,00	12,00
Piani Monte:	3	3
Piani Valle:	3	3
Di cui Piani Seminterrati:	0	0
Di cui Piani Mansarda:	0	0
Strutture Verticali - finiture	Blocchicls	
Strutture Verticali - materiali	Latero-Cemen	
Strutture Orizzontali - materiali	Intonaco	
Infissi	Misto	
Tipo Copertura	Mista	
Manto Copertura	Misto	
Colore Pareti		
Tipologia:	Contigua	Contigua
Stato Conservaz. Complessivo	Sufficiente	
Dest. Uso Prevalente:	Residenza	
Dest. Uso PT. Monte:	Residenza	
Dest. Uso PT. Valle:	Residenza	
Utilizzo	Disabitato	
N. Alloggi:	1	1
N. Vani:	10	10
Altezza Vani	Adeguate	
N. Famiglie:	0	0
N. Abitanti:	0	0
Titolo:	Proprietà	
Proprietà:	Privata	
Elementi Identitari Superstiti		

COD_UE	A050515	Zona	A	CM	cm	SubZona	pupuai	Isolato	5	Unità Edilizia	15
Mappali	Foglio Catastale		Età		1961-1975						
Via	VIA ASPRONI			n. c.	46	SPAZIO PUBBLICO					

CLASSE E TIPO U.U
B2b
MOD. INTERVENTO
COA




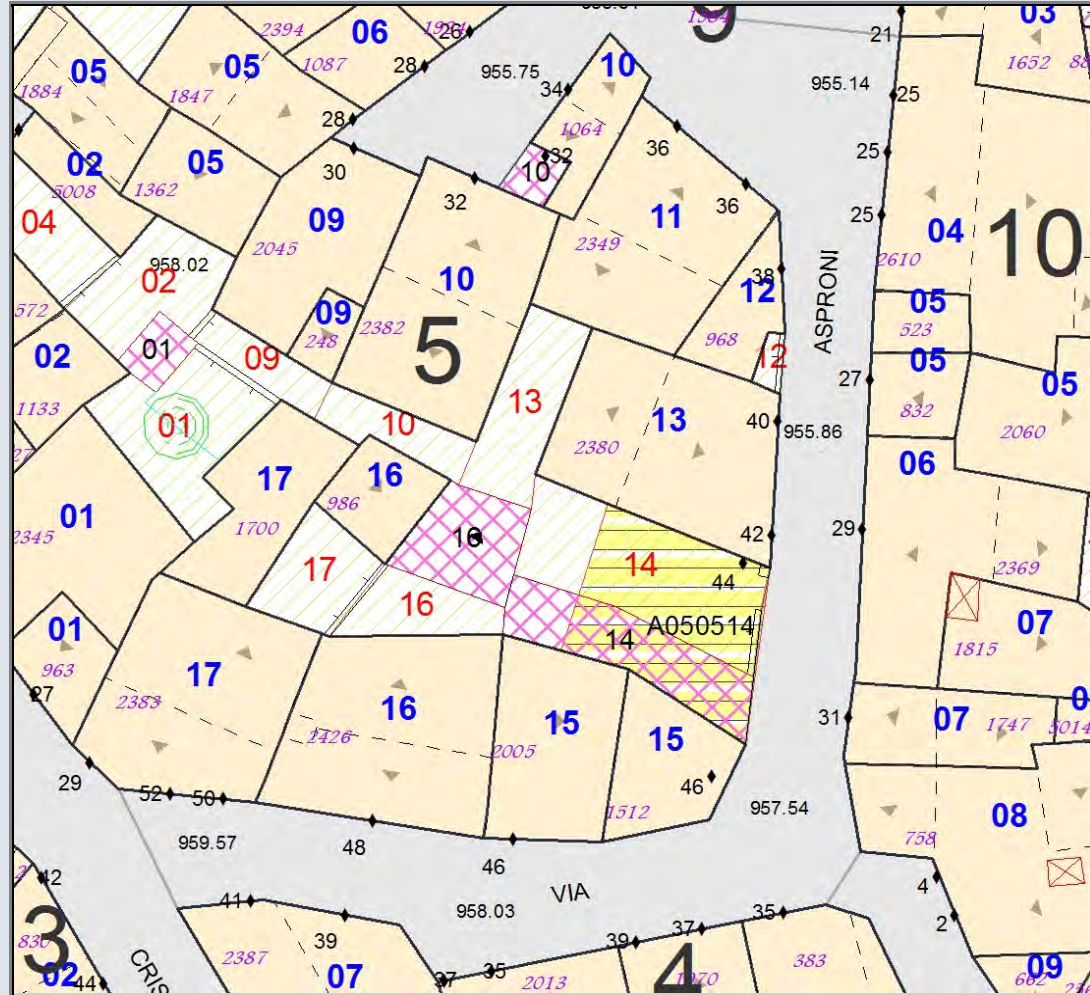
MODALITA' DI INTERVENTO-PRESCRIZIONI-VINCOLI

Completamento di tipo A. Costruzione sottotetto nella UV 1512, (garage) con incremento di altezza di gronda sulla via Asproni non maggiore di 1,00 m. Copertura a falda unica con gronda sulla via Asproni. Manto di copertura in coppi laterizi. Completamento intonaco e della tinteggiatura esterna.

A050516	Stato Attuale	Progetto
Superficie Coperta mq:	159,45	159,45
Pertinenza scoperta mq:	21,65	21,65
H1 Monte m:	5,80	5,8
H2 Valle m:	5,80	5,8
Superficie Totale mq:	181,10	181,10
Incremento Superficie mq:		0,00
Incremento Volume mc:		0,00
Volume Piano Terra mc:	390,51	390,51
Volume Totale mc:	747,43	747,43
Indice Fabbricazione mc/mq:	4,13	4,13
Indice Copertura mq/mq:	0,88	0,88
Sup. Residenziale:	224,34	224,34
Sup. Commerciale:	0,00	0,00
Sup. garage:	0,00	0,00
Altre Sup.non Residenziali:	12,00	12,00
Piani Monte:	2	2
Piani Valle:	2	2
Di cui Piani Seminterrati:	0	0
Di cui Piani Mansarda:	0	0
Strutture Verticali - finiture	Blocchicls	
Strutture Verticali - materiali	Latero-Cemen	
Strutture Orizzontali - materiali	Tinteggiatura	
Infissi	Legno	
Tipo Copertura	Falde	
Manto Copertura	Coppi	
Colore Pareti		
Tipologia:	Contigua	Contigua
Stato Conservaz.Complessivo	Buono	
Dest. Uso Prevalente:	Residenza	
Dest. Uso PT. Monte:	Residenza	
Dest. Uso PT. Valle:	Residenza	
Utilizzo	Abitato	
N. Alloggi:	1	1
N. Vani:	12	12
Altezza Vani	Adeguata	
N. Famiglie:	1	1
N. Abitanti:	2	2
Titolo:	Proprietà	
Proprietà:	Privata	
Elementi Identitari Superstiti		

COD_UE	A050516	Zona	A	CM	cm	SubZona	pupuai	Isolato	5	Unità Edilizia	16
Mappali	Foglio Catastale			Età		> 1975					
Via	VIA ASPRONI				n. c.	48	SPAZIO PUBBLICO				

CLASSE E TIPO U.U
B2a
MOD. INTERVENTO
COA

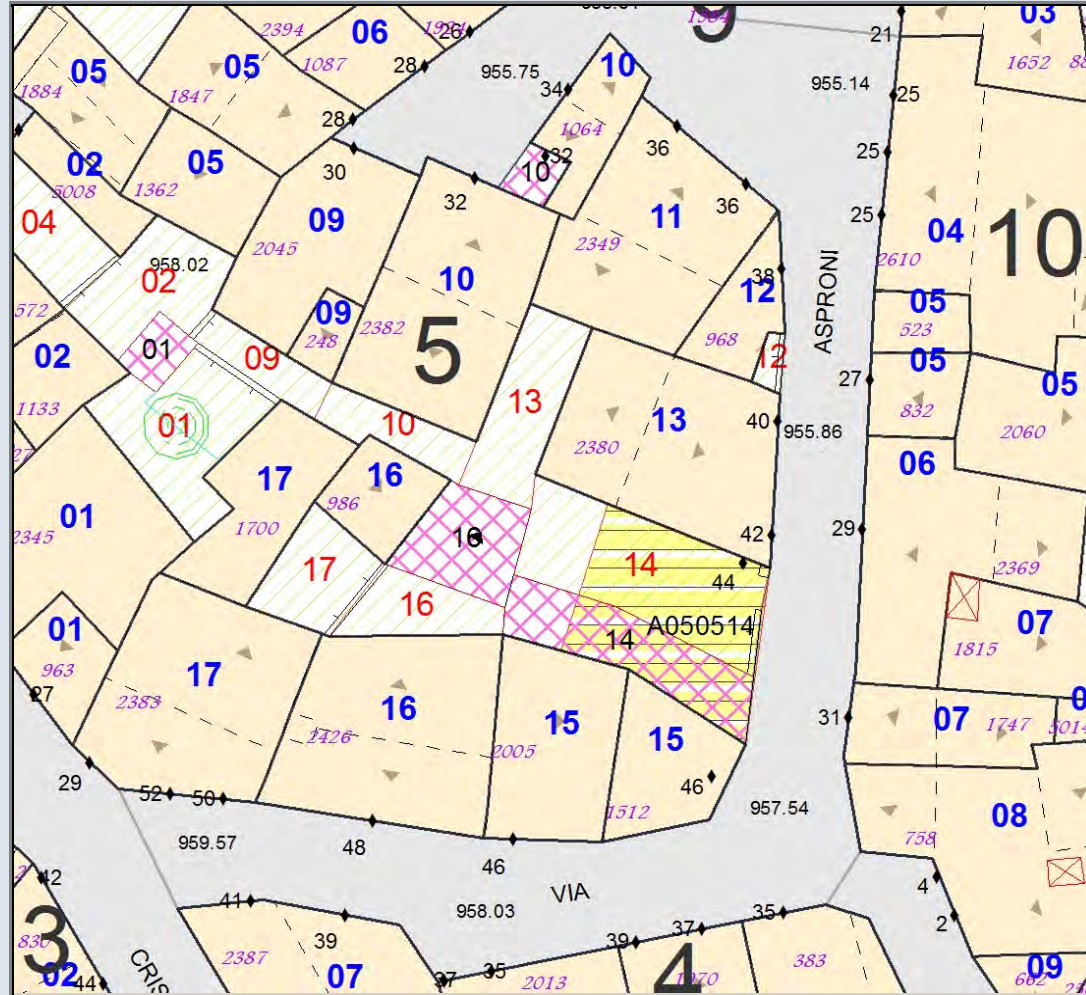


MODALITA' DI INTERVENTO-PRESCRIZIONI-VINCOLI
 Completamento tipo A.

A050517	Stato Attuale	Progetto
Superficie Coperta mq:	149,07	149,07
Pertinenza scoperta mq:	26,48	26,48
H1 Monte m:	9,60	9,6
H2 Valle m:	9,60	9,6
Superficie Totale mq:	175,55	175,55
Incremento Superficie mq:		0,00
Incremento Volume mc:		0,00
Volume Piano Terra mc:	447,22	447,22
Volume Totale mc:	1 126,69	1 126,69
Indice Fabbricazione mc/mq:	6,42	6,42
Indice Copertura mq/mq:	0,85	0,85
Sup. Residenziale:	297,22	297,22
Sup. Commerciale:	0,00	0,00
Sup. garage:	30,00	30,00
Altre Sup.non Residenziali:	24,00	24,00
Piani Monte:	3	3
Piani Valle:	3	3
Di cui Piani Seminterrati:	0	0
Di cui Piani Mansarda:	0	0
Strutture Verticali - finiture	Blocchicls	
Strutture Verticali - materiali	Latero-Cemen	
Strutture Orizzontali - materiali	Non Finito	
Infissi	Misto	
Tipo Copertura	Falde	
Manto Copertura	Nessuno	
Colore Pareti		
Tipologia:	Contigua	Contigua
Stato Conservaz.Complessivo	Sufficiente	
Dest. Uso Prevalente:	Residenza	
Dest. Uso PT. Monte:	Residenza	
Dest. Uso PT. Valle:	Residenza	
Utilizzo	Abitato	
N. Alloggi:	1	1
N. Vani:	18	18
Altezza Vani	Adeguata	
N. Famiglie:	2	2
N. Abitanti:	6	6
Titolo:	Proprietà	
Proprietà:	Privata	
Elementi Identitari Superstiti		

COD_UE	A050517	Zona	A	CM	cm	SubZona	pupuai	Isolato	5	Unità Edilizia	17
Mappali	Foglio Catastale			Età		> 1975					
Via	VIA SAN CRISTOFORO					n. c.	29		SPAZIO PUBBLICO		
Via	VIA ASPRONI					n. c.	50-52				

CLASSE E TIPO U.U
B2b
MOD. INTERVENTO
COA


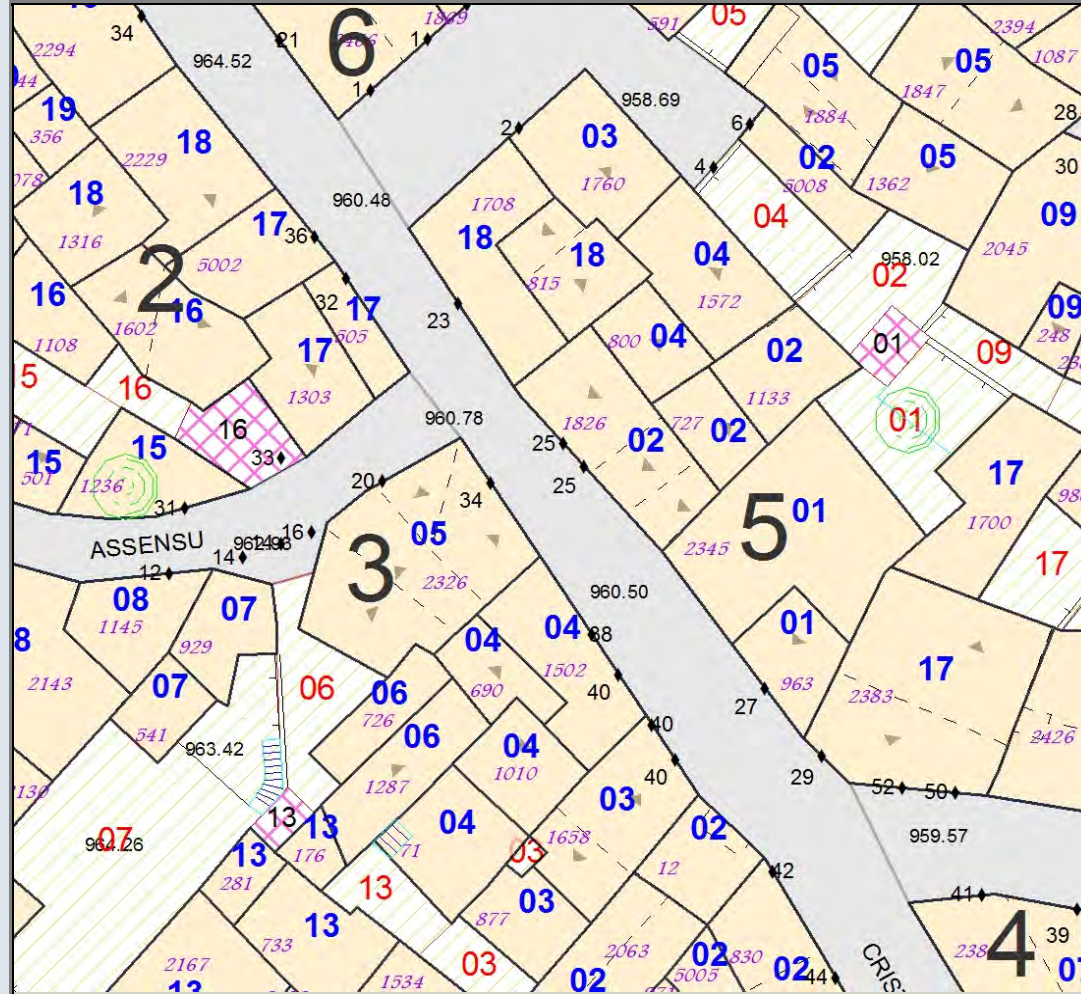


MODALITA' DI INTERVENTO-PRESCRIZIONI-VINCOLI
 Completamento di tipo A. Completamento dell'intonaco e della tinteggiatura esterna

A050518	Stato Attuale	Progetto
Superficie Coperta mq:	79,90	79,90
Pertinenza scoperta mq:	0,00	0,00
H1 Monte m:	6,35	6,35
H2 Valle m:	6,35	6,35
Superficie Totale mq:	79,90	79,90
Incremento Superficie mq:		0,00
Incremento Volume mc:		0,00
Volume Piano Terra mc:	239,69	239,69
Volume Totale mc:	571,08	571,08
Indice Fabbricazione mc/mq:	7,15	7,15
Indice Copertura mq/mq:	1,00	1,00
Sup. Residenziale:	147,79	147,79
Sup. Commerciale:	0,00	0,00
Sup. garage:	0,00	0,00
Altre Sup.non Residenziali:	12,00	12,00
Piani Monte:	2	2
Piani Valle:	2	2
Di cui Piani Seminterrati:	1	1
Di cui Piani Mansarda:	0	0
Strutture Verticali - finiture	Blocchicls	
Strutture Verticali - materiali	Latero-Cemen	
Strutture Orizzontali - materiali	Non Finito	
Infissi	Legno	
Tipo Copertura	Piana	
Manto Copertura	Nessuno	
Colore Pareti		
Tipologia:	Contigua	Contigua
Stato Conservaz.Complessivo	Mediocre	
Dest. Uso Prevalente:	Residenza	
Dest. Uso PT. Monte:	Residenza	
Dest. Uso PT. Valle:	Residenza	
Utilizzo	Abitato	
N. Alloggi:	1	1
N. Vani:	9	9
Altezza Vani	Adeguate	
N. Famiglie:	1	1
N. Abitanti:	1	1
Titolo:	Proprietà	
Proprietà:	Privata	
Elementi Identitari Superstiti		

COD_UE	A050518	Zona	A	CM	cm	SubZona	pupuai	Isolato	5	Unità Edilizia	18
Mappali	Foglio Catastale			Età		1951 - 1960					
Via	VIA SILVIO PELLICO				n. c.		SPAZIO PUBBLICO				
Via	VIA ASPRONI				n. c.		23				

CLASSE E TIPO U.U
B2b
MOD. INTERVENTO
COA



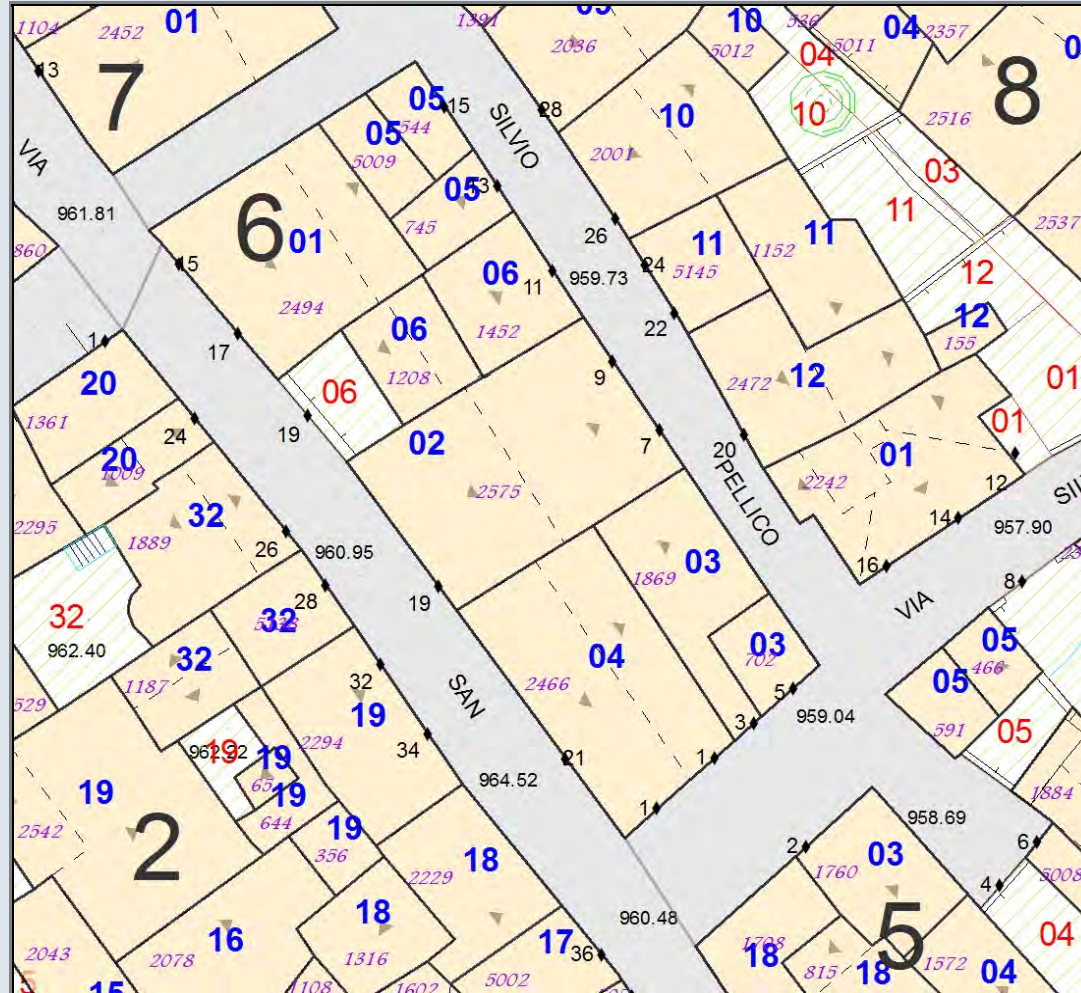


MODALITA' DI INTERVENTO-PRESCRIZIONI-VINCOLI
 completamento di tipo A.Costruzione sottotetto con incremento di altezza di gronda non maggiore di 40,00 cm. Copertura a padiglione e Manto in coppi laterizi. Completamento dell'intonaco e della tinteggiatura esterna.

A050601	Stato Attuale	Progetto
Superficie Coperta mq:	98,50	98,50
Pertinenza scoperta mq:	0,00	0,00
H1 Monte m:	6,35	6,35
H2 Valle m:	7,20	7,2
Superficie Totale mq:	98,50	98,50
Incremento Superficie mq:		0,00
Incremento Volume mc:		0,00
Volume Piano Terra mc:	275,81	295,51
Volume Totale mc:	625,49	625,49
Indice Fabbricazione mc/mq:	6,35	6,35
Indice Copertura mq/mq:	1,00	1,00
Sup. Residenziale:	98,51	98,51
Sup. Commerciale:	0,00	0,00
Sup. garage:	0,00	0,00
Altre Sup. non Residenziali:	98,50	98,50
Piani Monte:	1	1
Piani Valle:	2	2
Di cui Piani Seminterrati:	0	0
Di cui Piani Mansarda:	0	0
Strutture Verticali - finiture	Pietre	
Strutture Verticali - materiali	Legno	
Strutture Orizzontali - materiali	Tinteggiatura	
Infissi	Legno	
Tipo Copertura	Falde	
Manto Copertura	Coppi	
Colore Pareti		
Tipologia:	Contigua	Contigua
Stato Conservaz. Complessivo	Buono	
Dest. Uso Prevalente:	Residenza	
Dest. Uso PT. Monte:	Residenza	
Dest. Uso PT. Valle:	Residenza	
Utilizzo	Saluario	
N. Alloggi:	1	1
N. Vani:	8	8
Altezza Vani	Adeguate	
N. Famiglie:	0	0
N. Abitanti:	0	0
Titolo:	Proprietà	
Proprietà:	Privata	
Elementi Identitari Superstiti	I	I

COD_UE	A050601	Zona	A	CM	cm	SubZona	pupuai	Isolato	6	Unità Edilizia	1
Mappali	Foglio Catastale		Età		1901 - 1930						
Via	VIA SAN CRISTOFORO			n. c.	15-17		SPAZIO PUBBLICO				

CLASSE E TIPO U.U
A2
MOD. INTERVENTO
RET

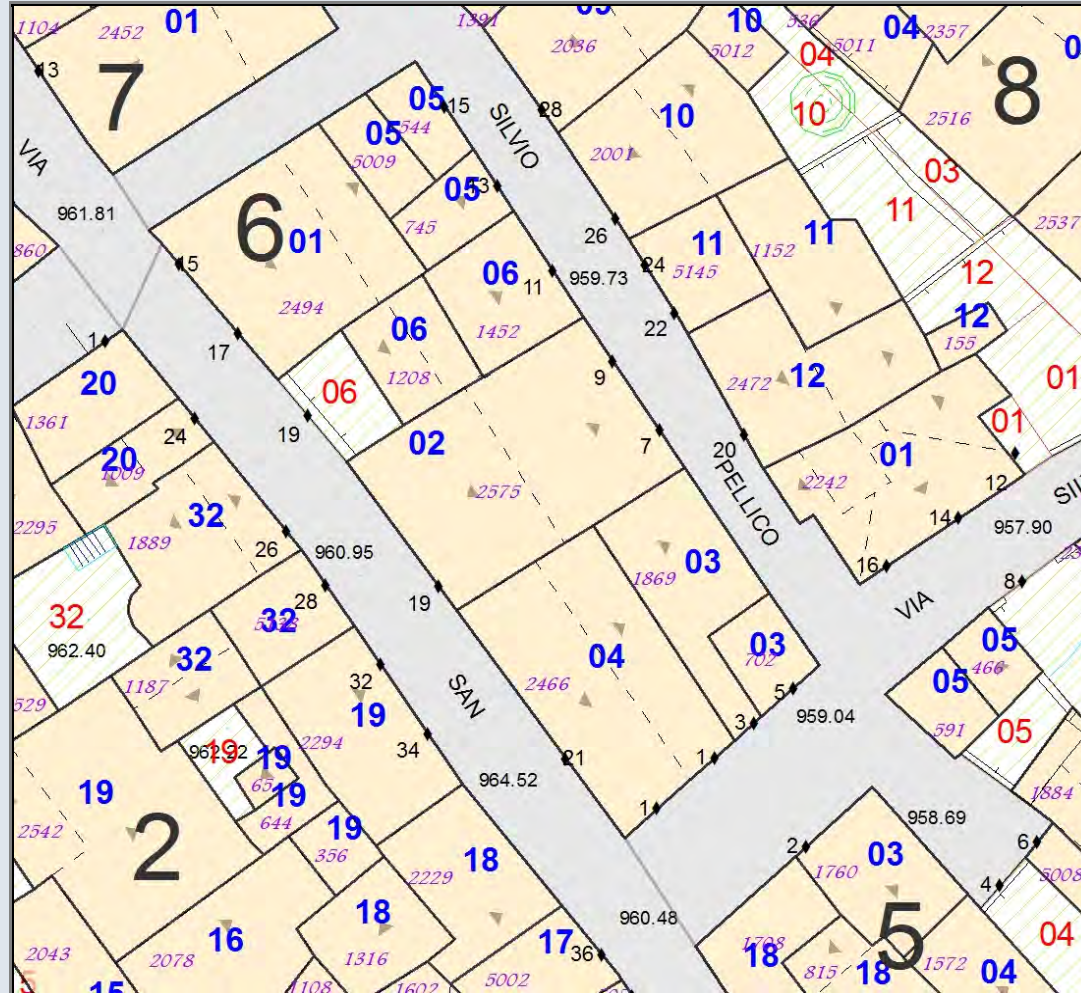


MODALITA' DI INTERVENTO-PRESCRIZIONI-VINCOLI
Restauro con vincolo tipologico.

A050602	Stato Attuale	Progetto
Superficie Coperta mq:	136,98	136,98
Pertinenza scoperta mq:	0,00	0,00
H1 Monte m:	7,25	7,25
H2 Valle m:	8,90	8,9
Superficie Totale mq:	136,98	136,98
Incremento Superficie mq:		0,00
Incremento Volume mc:		0,00
Volume Piano Terra mc:	479,43	410,94
Volume Totale mc:	1 219,12	1 219,12
Indice Fabbricazione mc/mq:	8,90	8,90
Indice Copertura mq/mq:	1,00	1,00
Sup. Residenziale:	273,96	273,96
Sup. Commerciale:	0,00	0,00
Sup. garage:	56,00	56,00
Altre Sup.non Residenziali:	80,98	80,98
Piani Monte:	2	2
Piani Valle:	3	3
Di cui Piani Seminterrati:	0	0
Di cui Piani Mansarda:	0	0
Strutture Verticali - finiture	Blocchicls	
Strutture Verticali - materiali	Latero-Cemen	
Strutture Orizzontali - materiali	Non Finito	
Infissi	Misto	
Tipo Copertura	Falde	
Manto Copertura	Coppi	
Colore Pareti		
Tipologia:	Contigua	Contigua
Stato Conservaz. Complessivo	Sufficiente	
Dest. Uso Prevalente:	Residenza	
Dest. Uso PT. Monte:	Residenza	
Dest. Uso PT. Valle:	Garage-Depos	
Utilizzo	Abitato	
N. Alloggi:	1	1
N. Vani:	15	15
Altezza Vani	Adeguata	
N. Famiglie:	1	1
N. Abitanti:	4	4
Titolo:	Proprietà	
Proprietà:	Privata	
Elementi Identitari Superstiti		

COD_UE	A050602	Zona	A	CM	cm	SubZona	pupuai	Isolato	6	Unità Edilizia	2
Mappali	Foglio Catastale			Età		> 1975					
Via	VIA SILVIO PELLICO					n. c.	7-9		SPAZIO PUBBLICO		
Via	VIA SAN CRISTOFORO					n. c.	19				

CLASSE E TIPO U.U
B2b
MOD. INTERVENTO
COA



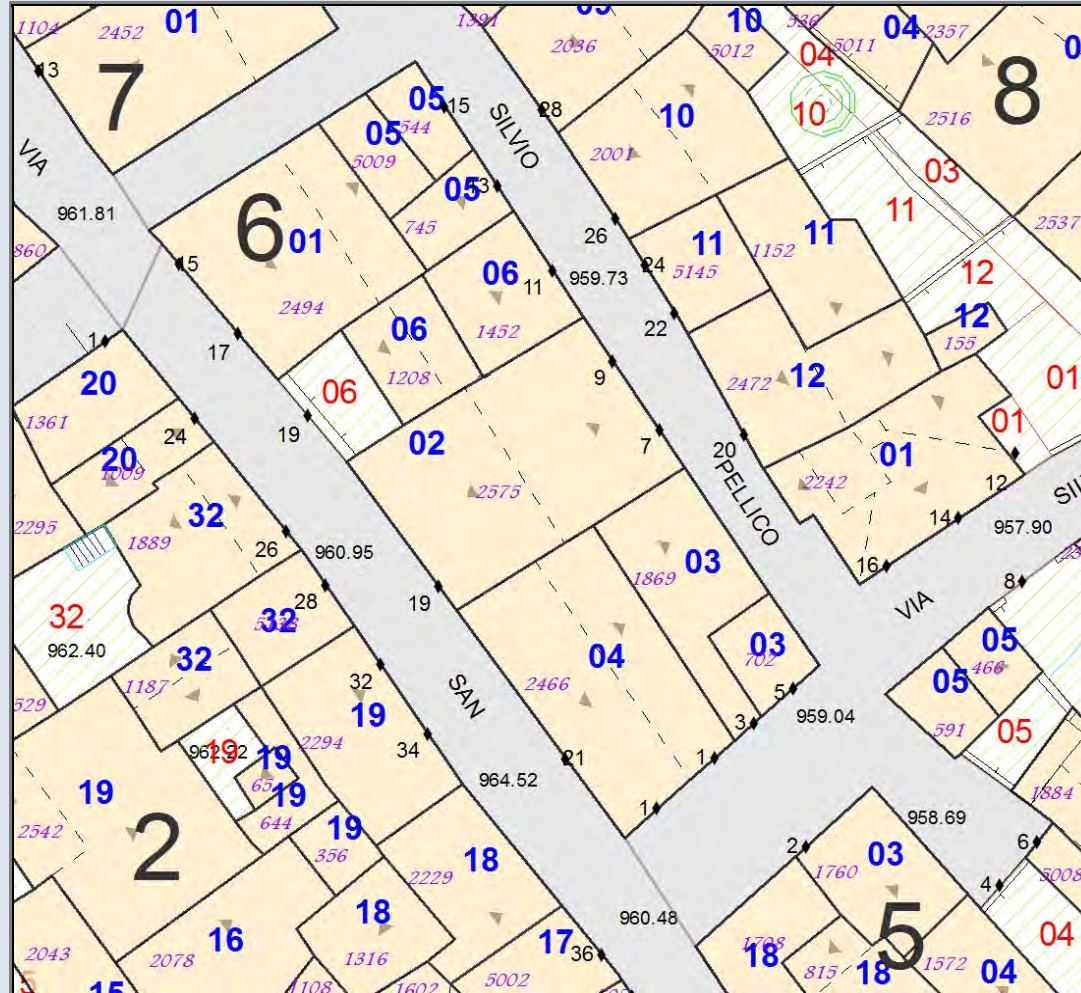
MODALITA' DI INTERVENTO-PRESCRIZIONI-VINCOLI

Completamento di tipo A. completamento dell'intonaco e della tinteggiatura esterna.

A050603	Stato Attuale	Progetto
Superficie Coperta mq:	74,31	74,31
Pertinenza scoperta mq:	0,00	0,00
H1 Monte m:	9,25	9,25
H2 Valle m:	9,25	9,25
Superficie Totale mq:	74,31	74,31
Incremento Superficie mq:		0,00
Incremento Volume mc:		0,00
Volume Piano Terra mc:	260,09	222,94
Volume Totale mc:	639,14	639,14
Indice Fabbricazione mc/mq:	8,60	8,60
Indice Copertura mq/mq:	1,00	1,00
Sup. Residenziale:	152,94	152,94
Sup. Commerciale:	0,00	0,00
Sup. garage:	40,00	40,00
Altre Sup.non Residenziali:	12,00	12,00
Piani Monte:	3	3
Piani Valle:	3	3
Di cui Piani Seminterrati:	0	0
Di cui Piani Mansarda:	0	0
Strutture Verticali - finiture	Blocchicls	
Strutture Verticali - materiali	Latero-Cemen	
Strutture Orizzontali - materiali	Tinteggiatura	
Infissi	Misto	
Tipo Copertura	Falde	
Manto Copertura	Misto	
Colore Pareti		
Tipologia:	Contigua	Contigua
Stato Conservaz.Complessivo	Sufficiente	
Dest. Uso Prevalente:	Residenza	
Dest. Uso PT. Monte:	Residenza	
Dest. Uso PT. Valle:	Garage-Depos	
Utilizzo	Abitato	
N. Alloggi:	1	1
N. Vani:	10	10
Altezza Vani	Adeguata	
N. Famiglie:	1	1
N. Abitanti:	5	5
Titolo:	Proprietà	
Proprietà:	Privata	
Elementi Identitari Superstiti		

COD_UE	A050603	Zona	A	CM	cm	SubZona	pupuai	Isolato	6	Unità Edilizia	3
Mappali	Foglio Catastale			Età		> 1975					
Via	VIA SILVIO PELLICO				n. c.	SPAZIO PUBBLICO					
Via	VIA SILVIO PELLICO				n. c.	3-5					

CLASSE E TIPO U.U
B2b
MOD. INTERVENTO
COA

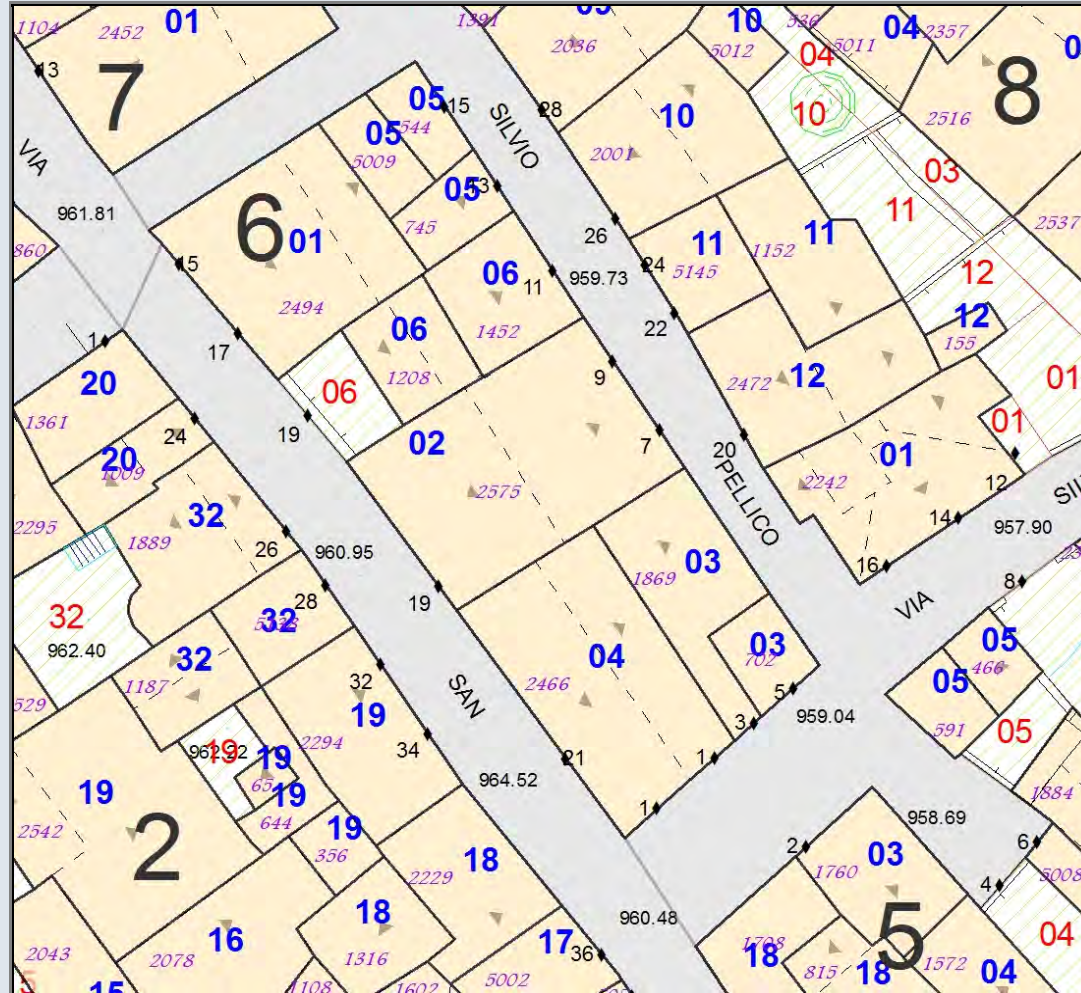


MODALITA' DI INTERVENTO-PRESCRIZIONI-VINCOLI
 Completamento tipo A.

A050604	Stato Attuale	Progetto
Superficie Coperta mq:	112,82	112,82
Pertinenza scoperta mq:	0,00	0,00
H1 Monte m:	9,10	9,1
H2 Valle m:	9,10	9,1
Superficie Totale mq:	112,82	112,82
Incremento Superficie mq:		0,00
Incremento Volume mc:		0,00
Volume Piano Terra mc:	394,88	338,47
Volume Totale mc:	1 009,76	1 009,76
Indice Fabbricazione mc/mq:	8,95	8,95
Indice Copertura mq/mq:	1,00	1,00
Sup. Residenziale:	296,47	296,47
Sup. Commerciale:	0,00	0,00
Sup. garage:	30,00	30,00
Altre Sup.non Residenziali:	12,00	12,00
Piani Monte:	3	3
Piani Valle:	3	3
Di cui Piani Seminterrati:	0	0
Di cui Piani Mansarda:	0	0
Strutture Verticali - finiture	Blocchicls	
Strutture Verticali - materiali	Latero-Cemen	
Strutture Orizzontali - materiali	Tinteggiatura	
Infissi	Misto	
Tipo Copertura	Falde	
Manto Copertura	Coppi	
Colore Pareti		
Tipologia:	Contigua	Contigua
Stato Conservaz.Complessivo	Buono	
Dest. Uso Prevalente:	Residenza	
Dest. Uso PT. Monte:	Residenza	
Dest. Uso PT. Valle:	Garage-Depos	
Utilizzo	Abitato	
N. Alloggi:	2	2
N. Vani:	17	17
Altezza Vani	Adeguate	
N. Famiglie:	1	1
N. Abitanti:	3	3
Titolo:	Proprietà	
Proprietà:	Privata	
Elementi Identitari Superstiti		

COD_UE	A050604	Zona	A	CM	cm	SubZona	pupuai	Isolato	6	Unità Edilizia	4	
Mappali	Foglio Catastale			Età		> 1975						
Via	VIA SILVIO PELLICO					n. c.	1	SPAZIO PUBBLICO				
Via	VIA SAN CRISTOFORO					n. c.	21					

CLASSE E TIPO U.U
B2b
MOD. INTERVENTO
COA

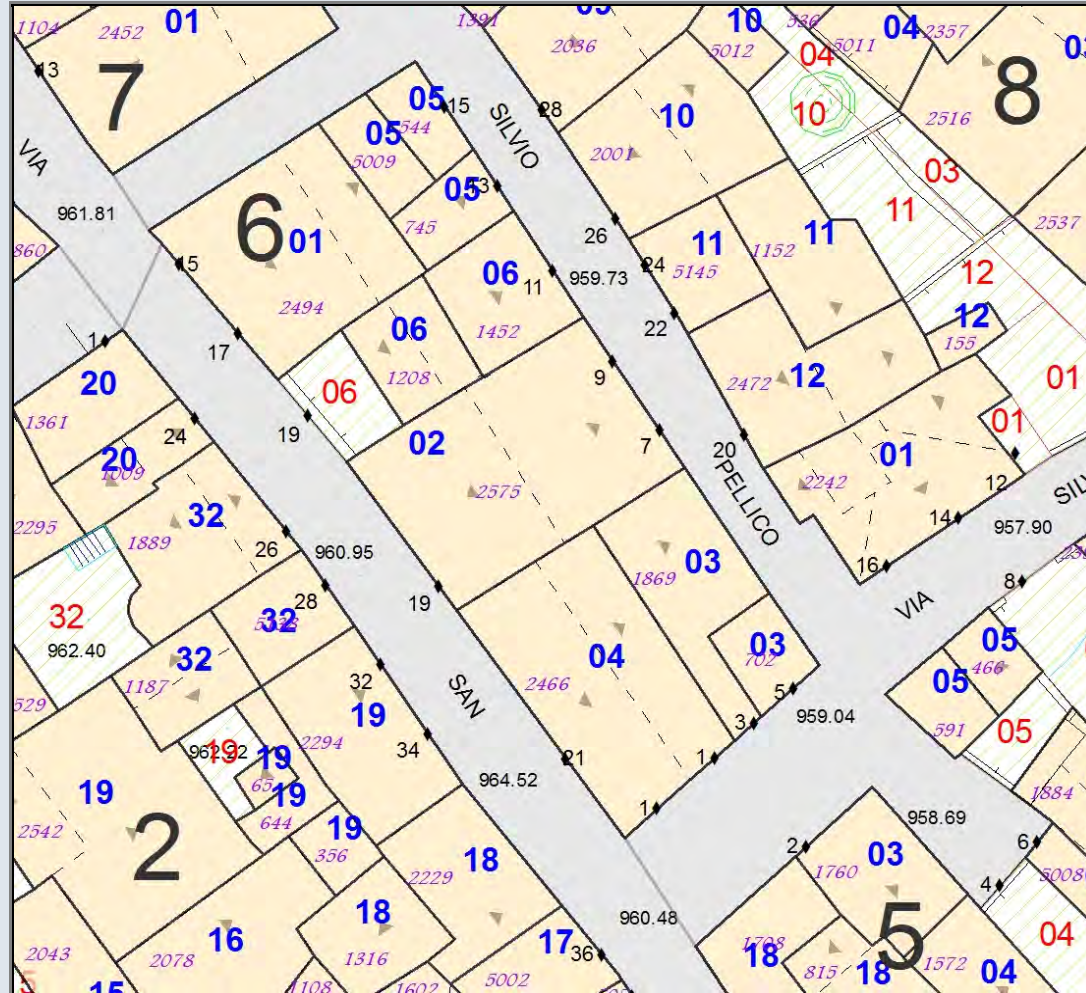


MODALITA' DI INTERVENTO-PRESCRIZIONI-VINCOLI
 Completamento di tipo A. Completamento opere di finitura interna ultimo piano.

A050605	Stato Attuale	Progetto
Superficie Coperta mq:	54,11	54,11
Pertinenza scoperta mq:	0,00	0,00
H1 Monte m:	4,60	4,6
H2 Valle m:	4,60	4,6
Superficie Totale mq:	54,11	54,11
Incremento Superficie mq:		0,00
Incremento Volume mc:		0,00
Volume Piano Terra mc:	151,50	151,50
Volume Totale mc:	218,51	218,51
Indice Fabbricazione mc/mq:	4,04	4,04
Indice Copertura mq/mq:	1,00	1,00
Sup. Residenziale:	73,21	90,00
Sup. Commerciale:	0,00	0,00
Sup. garage:	19,00	19,00
Altre Sup. non Residenziali:	0,00	0,00
Piani Monte:	2	2
Piani Valle:	2	2
Di cui Piani Seminterrati:	0	0
Di cui Piani Mansarda:	0	0
Strutture Verticali - finiture	Miste	
Strutture Verticali - materiali	Misto	
Strutture Orizzontali - materiali	Non Finito	
Infissi	Misto	Legno
Tipo Copertura	Mista	Falda Doppia
Manto Copertura	Coppi	Coppi
Colore Pareti		
Tipologia:	Contigua	Contigua
Stato Conservaz. Complessivo	Mediocre	
Dest. Uso Prevalente:	Residenza	
Dest. Uso PT. Monte:	Garage	
Dest. Uso PT. Valle:	Residenza	
Utilizzo	Abitato	
N. Alloggi:	1	1
N. Vani:	6	7
Altezza Vani	Adeguate	
N. Famiglie:	0	1
N. Abitanti:	0	2
Titolo:	Proprietà	
Proprietà:	Privata	
Elementi Identitari Superstiti	I	I

COD_UE	A050605	Zona	A	CM	cm	SubZona	pupuai	Isolato	6	Unità Edilizia	5
Mappali	Foglio Catastale		Età		> 1975						
Via	VIA SILVIO PELLICO			n. c.	13-15	SPAZIO PUBBLICO					

CLASSE E TIPO U.U
A2
MOD. INTERVENTO
RET

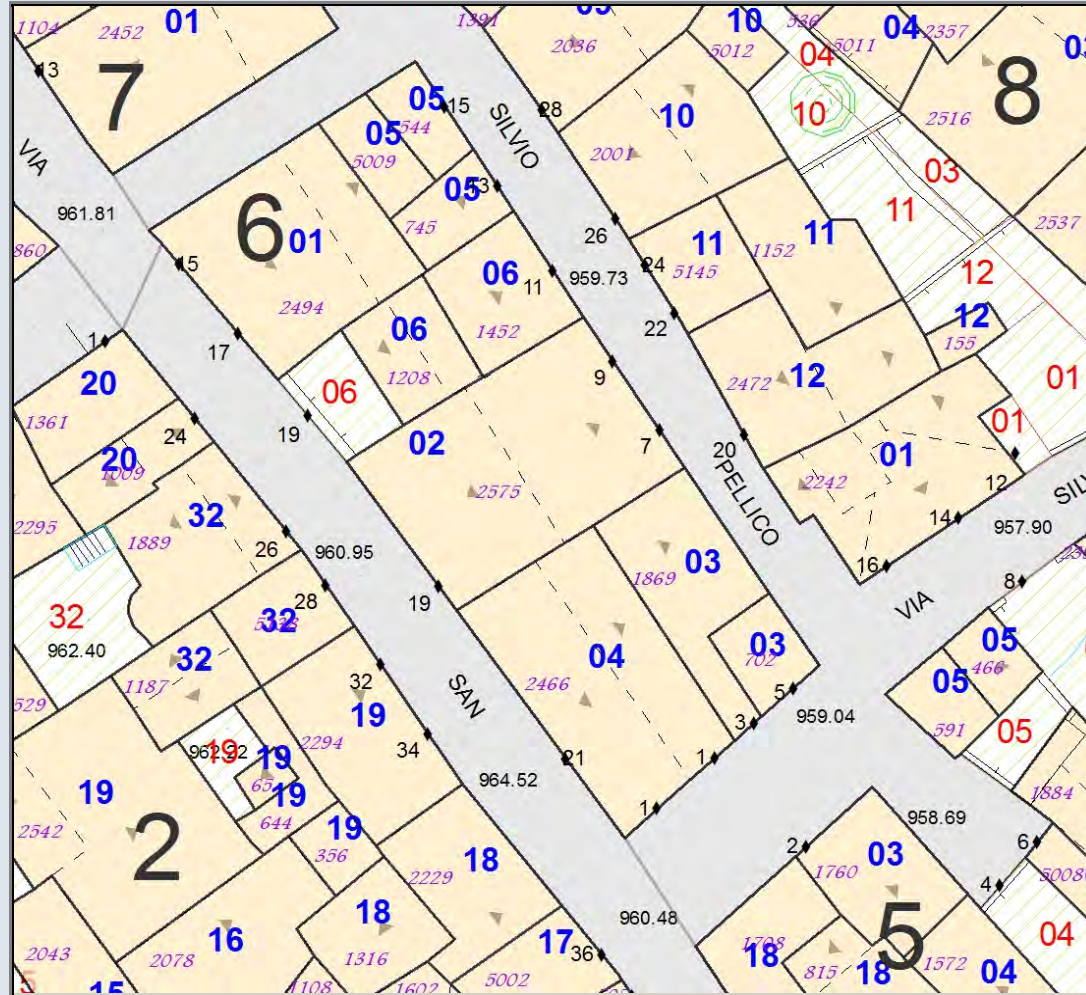


MODALITA' DI INTERVENTO-PRESCRIZIONI-VINCOLI
 Restauro con vincolo tipologico. Costruzione del piano primo sulla U.V. 544 con altezza di gronda su via silvio pellico non maggiore di 4.60 allineata con quella della UV 745. Completamento dell'intonaco e della tinteggiatura esterna.

A050606	Stato Attuale	Progetto
Superficie Coperta mq:	68,57	68,57
Pertinenza scoperta mq:	22,31	22,31
H1 Monte m:	3,00	3
H2 Valle m:	2,70	2,7
Superficie Totale mq:	90,88	90,88
Incremento Superficie mq:		0,00
Incremento Volume mc:		0,00
Volume Piano Terra mc:	185,13	205,70
Volume Totale mc:	214,10	214,10
Indice Fabbricazione mc/mq:	2,36	2,36
Indice Copertura mq/mq:	0,75	0,75
Sup. Residenziale:	68,57	68,57
Sup. Commerciale:	0,00	0,00
Sup. garage:	0,00	0,00
Altre Sup.non Residenziali:	0,00	0,00
Piani Monte:	1	1
Piani Valle:	1	1
Di cui Piani Seminterrati:	0	0
Di cui Piani Mansarda:	0	0
Strutture Verticali - finiture	Pietre	
Strutture Verticali - materiali	Legno	
Strutture Orizzontali - materiali	Tinteggiatura	
Infissi	Legno	
Tipo Copertura	Falde	
Manto Copertura	Coppi	
Colore Pareti		
Tipologia:	Contigua	Contigua
Stato Conservaz.Complessivo	Buono	
Dest. Uso Prevalente:	Residenza	
Dest. Uso PT. Monte:	Residenza	
Dest. Uso PT. Valle:	Residenza	
Utilizzo	Saltuario	
N. Alloggi:	1	1
N. Vani:	4	4
Altezza Vani	Adeguate	
N. Famiglie:	0	0
N. Abitanti:	0	0
Titolo:	Proprietà	
Proprietà:	Privata	
Elementi Identitari Superstiti	I	I

COD_UE	A050606	Zona	A	CM	cm	SubZona	pupuai	Isolato	6	Unità Edilizia	6
Mappali	Foglio Catastale			Età		1901 - 1930					
Via	VIA SILVIO PELLICO				n. c.	11	SPAZIO PUBBLICO				
Via	VIA SAN CRISTOFORO				n. c.	19					

CLASSE E TIPO U.U
A2
MOD. INTERVENTO
RET



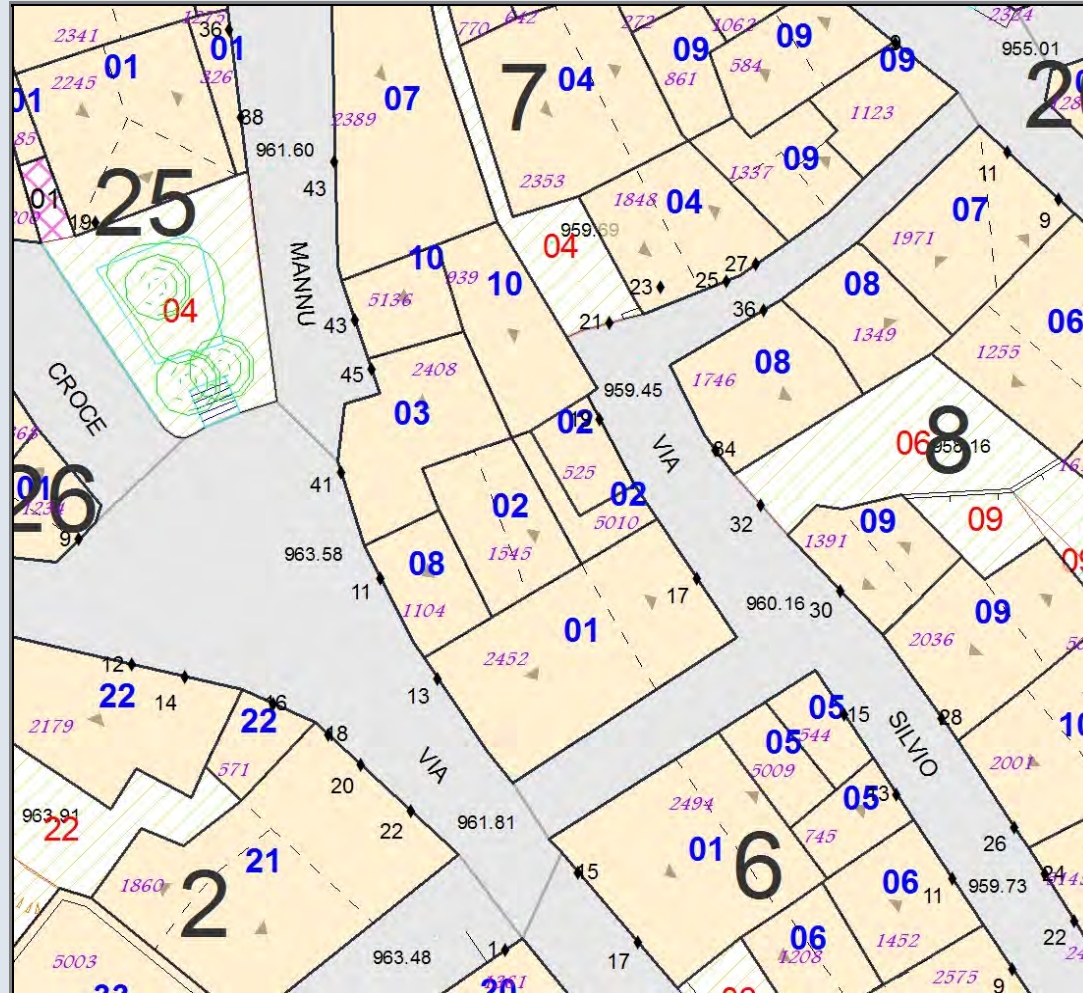
Monocellula con sviluppo in larghezza su un livello

MODALITA' DI INTERVENTO-PRESCRIZIONI-VINCOLI
Restauro tipologico.

A050701	Stato Attuale	Progetto
Superficie Coperta mq:	109,32	109,32
Pertinenza scoperta mq:	0,00	0,00
H1 Monte m:	7,65	7,65
H2 Valle m:	9,80	9,8
Superficie Totale mq:	109,32	109,32
Incremento Superficie mq:		0,00
Incremento Volume mc:		0,00
Volume Piano Terra mc:	327,95	327,95
Volume Totale mc:	1 071,32	1 071,32
Indice Fabbricazione mc/mq:	9,80	9,80
Indice Copertura mq/mq:	1,00	1,00
Sup. Residenziale:	218,95	218,95
Sup. Commerciale:	0,00	0,00
Sup. garage:	30,00	30,00
Altre Sup.non Residenziali:	79,00	79,00
Piani Monte:	3	3
Piani Valle:	3	3
Di cui Piani Seminterrati:	1	1
Di cui Piani Mansarda:	0	0
Strutture Verticali - finiture	Blocchicls	
Strutture Verticali - materiali	Latero-Cemen	
Strutture Orizzontali - materiali	Misto	
Infissi	Misto	
Tipo Copertura	Falde	
Manto Copertura	Coppi	
Colore Pareti		
Tipologia:	Contigua	Contigua
Stato Conservaz.Complessivo	Buono	
Dest. Uso Prevalente:	Residenza	
Dest. Uso PT. Monte:	Residenza	
Dest. Uso PT. Valle:	Garage-Depos	
Utilizzo	Abitato	
N. Alloggi:	1	1
N. Vani:	13	13
Altezza Vani	Adeguate	
N. Famiglie:	1	1
N. Abitanti:	4	4
Titolo:	Proprietà	
Proprietà:	Privata	
Elementi Identitari Superstiti		

COD_UE	A050701	Zona	A	CM	cm	SubZona	pupuai	Isolato	7	Unità Edilizia	1
Mappali	Foglio Catastale			Età		> 1975					
Via	VIA SILVIO PELLICO					n. c.	17	SPAZIO PUBBLICO			
Via	VIA SAN CRISTOFORO					n. c.	13				

CLASSE E TIPO U.U
B2b
MOD. INTERVENTO
COA




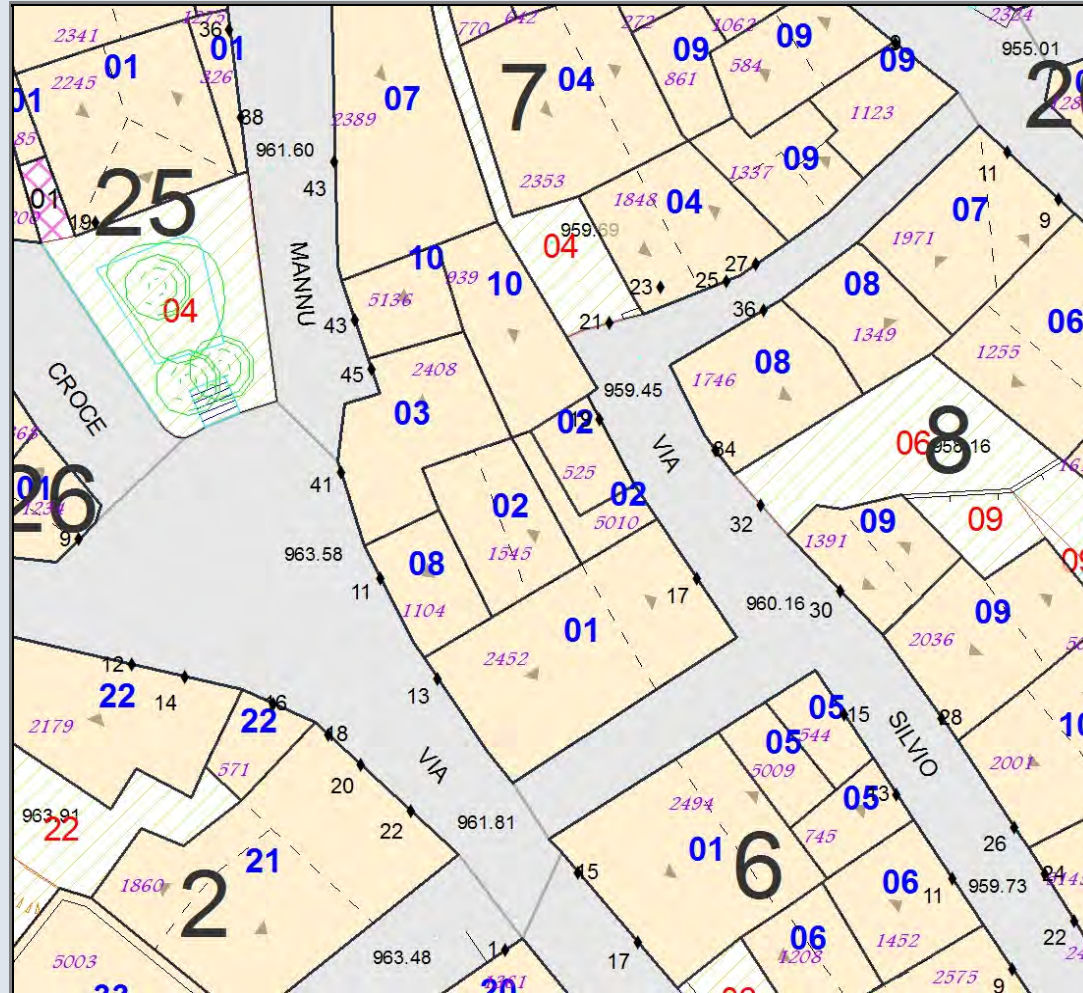
MODALITA' DI INTERVENTO-PRESCRIZIONI-VINCOLI
 Completamento di tipo A. Completamento della tinteggiatura esterna.



A050702	Stato Attuale	Progetto
Superficie Coperta mq:	75,15	75,15
Pertinenza scoperta mq:	0,00	0,00
H1 Monte m:	8,00	8
H2 Valle m:	8,00	8
Superficie Totale mq:	75,15	75,15
Incremento Superficie mq:		0,00
Incremento Volume mc:		0,00
Volume Piano Terra mc:	225,44	225,44
Volume Totale mc:	492,74	492,74
Indice Fabbricazione mc/mq:	6,56	6,56
Indice Copertura mq/mq:	1,00	1,00
Sup. Residenziale:	120,59	120,59
Sup. Commerciale:	0,00	0,00
Sup. garage:	0,00	0,00
Altre Sup.non Residenziali:	12,00	12,00
Piani Monte:	2	2
Piani Valle:	2	2
Di cui Piani Seminterrati:	0	0
Di cui Piani Mansarda:	0	0
Strutture Verticali - finiture	Miste	
Strutture Verticali - materiali	Misto	
Strutture Orizzontali - materiali	Intonaco	
Infissi	Legno	
Tipo Copertura	Mista	
Manto Copertura	Misto	
Colore Pareti		
Tipologia:	Contigua	Contigua
Stato Conservaz. Complessivo	Mediocre	
Dest. Uso Prevalente:	Residenza	
Dest. Uso PT. Monte:	Residenza	
Dest. Uso PT. Valle:	Residenza	
Utilizzo	Saltuario	
N. Alloggi:	1	1
N. Vani:	6	6
Altezza Vani	Adeguate	
N. Famiglie:	0	0
N. Abitanti:	0	0
Titolo:	Proprietà	
Proprietà:	Privata	
Elementi Identitari Superstiti		

COD_UE	A050702	Zona	A	CM	cm	SubZona	pupuai	Isolato	7	Unità Edilizia	2
Mappali	Foglio Catastale			Età		1931 - 1950					
Via	VIA SILVIO PELLICO				n. c.	19		SPAZIO PUBBLICO			

CLASSE E TIPO U.U
B1
MOD. INTERVENTO
RIS

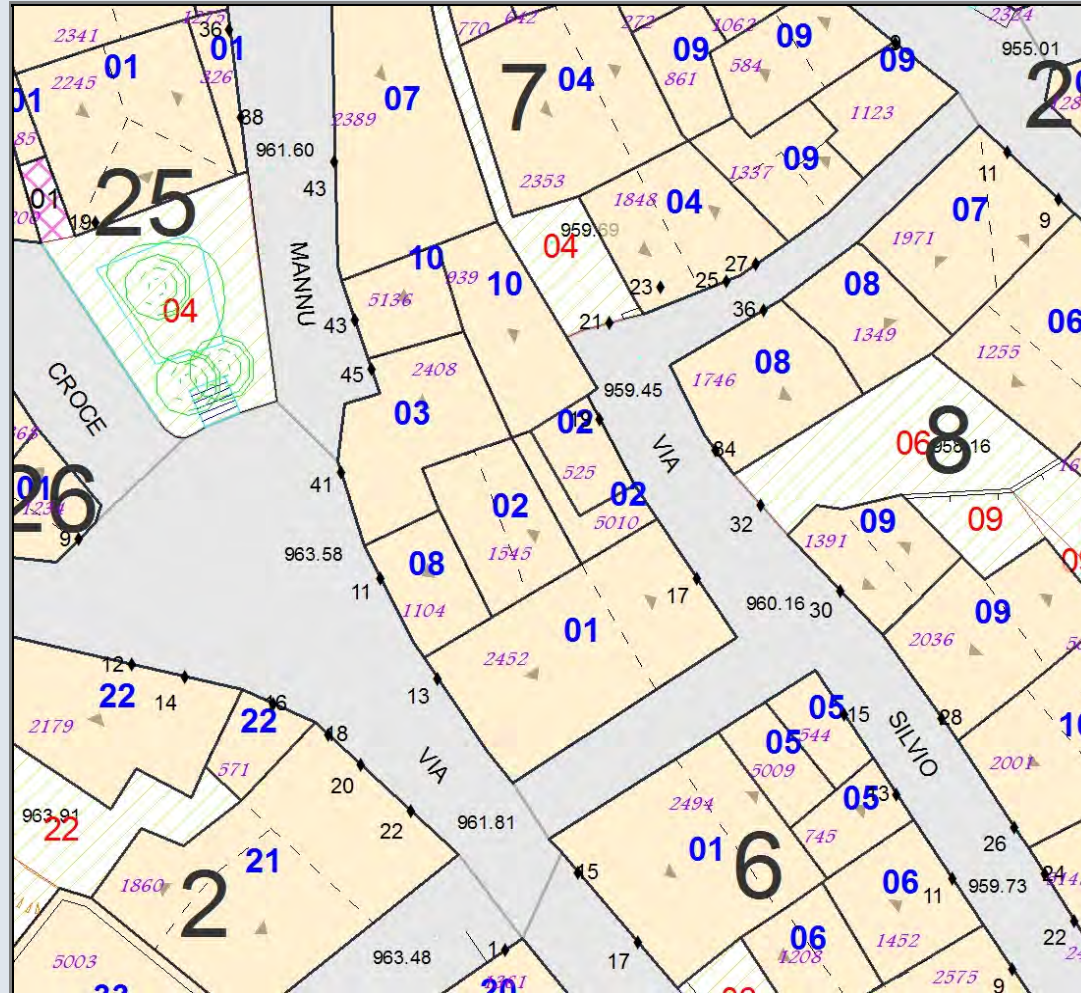


MODALITA' DI INTERVENTO-PRESCRIZIONI-VINCOLI
 Ristrutturazione edilizia.

A050703	Stato Attuale	Progetto
Superficie Coperta mq:	57,32	57,32
Pertinenza scoperta mq:	0,00	0,00
H1 Monte m:	5,60	5,6
H2 Valle m:	5,60	5,6
Superficie Totale mq:	57,32	57,32
Incremento Superficie mq:		0,00
Incremento Volume mc:		0,00
Volume Piano Terra mc:	171,97	171,97
Volume Totale mc:	321,01	321,01
Indice Fabbricazione mc/mq:	5,60	5,60
Indice Copertura mq/mq:	1,00	1,00
Sup. Residenziale:	114,65	114,65
Sup. Commerciale:	0,00	0,00
Sup. garage:	0,00	0,00
Altre Sup. non Residenziali:	0,00	0,00
Piani Monte:	2	2
Piani Valle:	2	2
Di cui Piani Seminterrati:	0	0
Di cui Piani Mansarda:	0	0
Strutture Verticali - finiture	Miste	
Strutture Verticali - materiali	Legno	
Strutture Orizzontali - materiali	Misto	
Infissi	Misto	
Tipo Copertura	Falda Unica	
Manto Copertura	Coppi	
Colore Pareti		
Tipologia:	Contigua	Contigua
Stato Conservaz. Complessivo	Sufficiente	
Dest. Uso Prevalente:	Residenza	
Dest. Uso PT. Monte:	Residenza	
Dest. Uso PT. Valle:	Residenza	
Utilizzo	Disabitato	
N. Alloggi:	1	1
N. Vani:	6	6
Altezza Vani	Adeguata	
N. Famiglie:	0	0
N. Abitanti:	0	0
Titolo:	Proprietà	
Proprietà:	Privata	
Elementi Identitari Superstiti		

COD_UE	A050703	Zona	A	CM	cm	SubZona	pupuai	Isolato	7	Unità Edilizia	3
Mappali	Foglio Catastale			Età		1961-1975					
Via	VIA SAN CRISTOFORO				n. c.	41	SPAZIO PUBBLICO				

CLASSE E TIPO U.U
B2b
MOD. INTERVENTO
COA

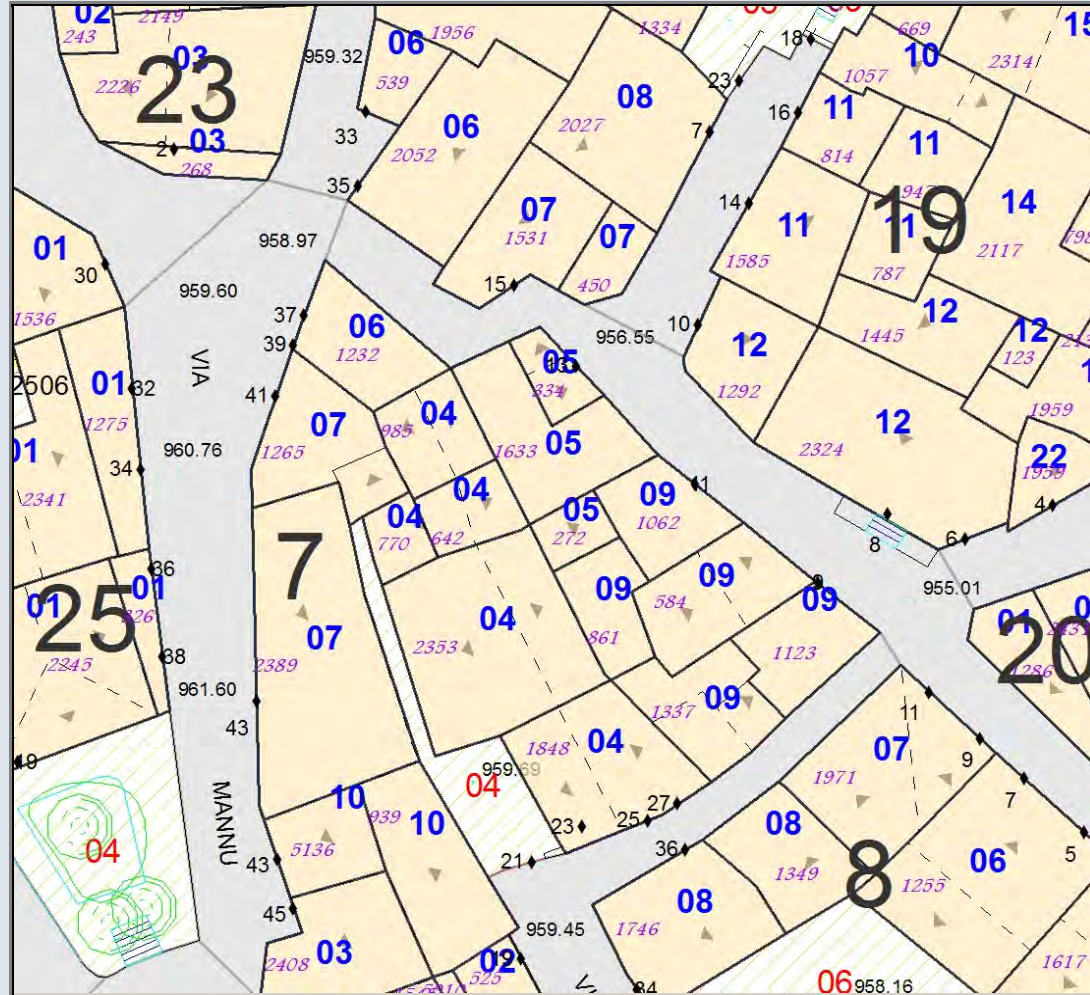


MODALITA' DI INTERVENTO-PRESCRIZIONI-VINCOLI
 Completamento di tipo A. Completamento della tinteggiatura esterna.

A050704	Stato Attuale	Progetto
Superficie Coperta mq:	195,03	195,03
Pertinenza scoperta mq:	41,22	41,22
H1 Monte m:	4,65	4,65
H2 Valle m:	3,15	3,15
Superficie Totale mq:	236,25	236,25
Incremento Superficie mq:		0,00
Incremento Volume mc:		0,00
Volume Piano Terra mc:	546,09	585,10
Volume Totale mc:	862,13	862,13
Indice Fabbricazione mc/mq:	3,65	3,65
Indice Copertura mq/mq:	0,83	0,83
Sup. Residenziale:	193,07	193,07
Sup. Commerciale:	0,00	0,00
Sup. garage:	54,00	54,00
Altre Sup.non Residenziali:	78,00	78,00
Piani Monte:	2	2
Piani Valle:	2	2
Di cui Piani Seminterrati:	0	0
Di cui Piani Mansarda:	0	0
Strutture Verticali - finiture	Miste	
Strutture Verticali - materiali	Legno	
Strutture Orizzontali - materiali	Non Finito	
Infissi	Misto	
Tipo Copertura	Falde	
Manto Copertura	Misto	
Colore Pareti		
Tipologia:	Corte	Corte
Stato Conservaz.Complessivo	Mediocre	
Dest. Uso Prevalente:	Residenza	
Dest. Uso PT. Monte:	Residenza	
Dest. Uso PT. Valle:	Garage-Depos	
Utilizzo	Disabitato	
N. Alloggi:	1	1
N. Vani:	10	10
Altezza Vani	Adeguate	
N. Famiglie:	0	0
N. Abitanti:	0	0
Titolo:	Proprietà	
Proprietà:	Privata	
Elementi Identitari Superstiti	I	I

COD_UE	A050704	Zona	A	CM	cm	SubZona	pupuai	Isolato	7	Unità Edilizia	4
Mappali	Foglio Catastale		Età		< 1900						
Via	VIA SILVIO PELLICO			n. c.	21-27		SPAZIO PUBBLICO				

CLASSE E TIPO U.U
A2
MOD. INTERVENTO
RET

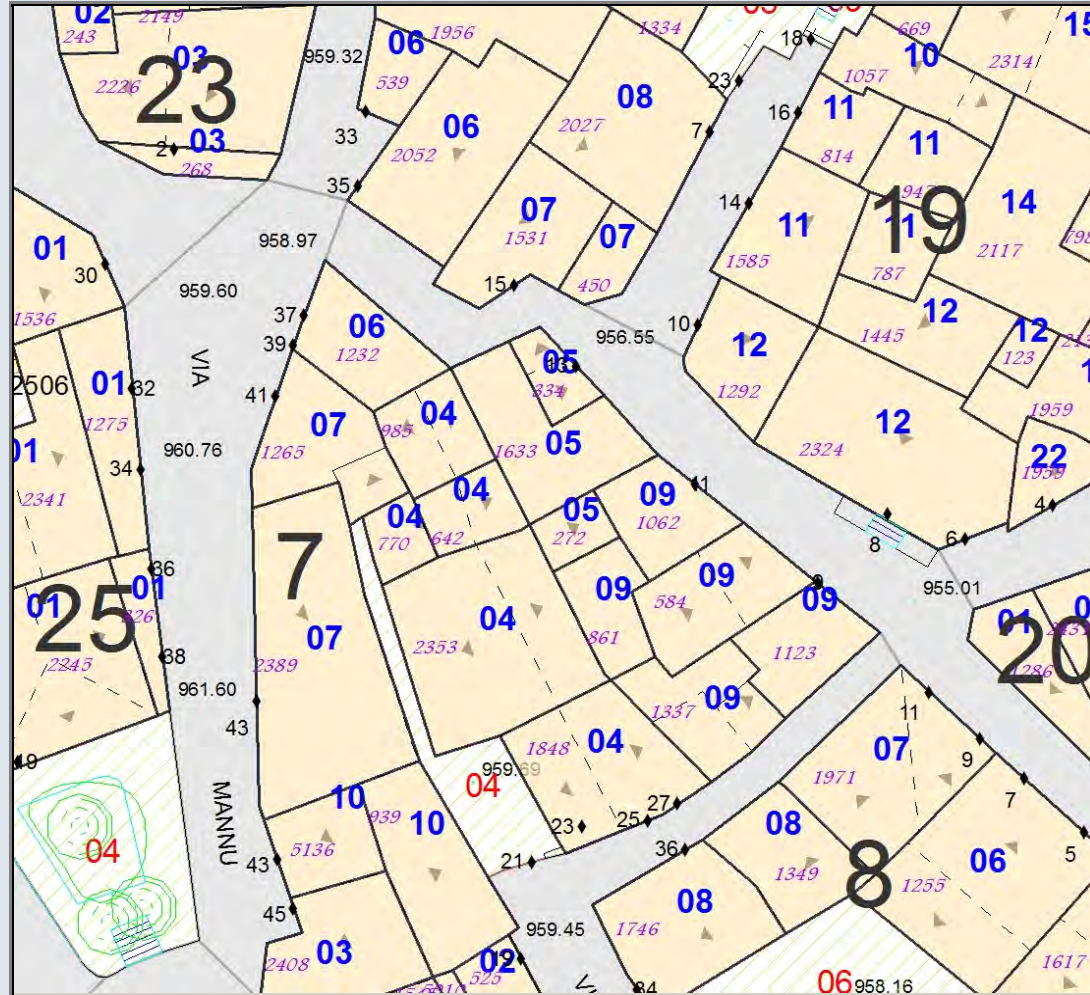


MODALITA' DI INTERVENTO-PRESCRIZIONI-VINCOLI
 Restauro con vincolo tipologico. Sostituzione della copertura in eternit con manto in coppi laterizi. Completamento intonaci e tinteggiature esterne sulla uv 1848.

A050705	Stato Attuale	Progetto
Superficie Coperta mq:	68,21	68,21
Pertinenza scoperta mq:	0,00	0,00
H1 Monte m:	8,15	8,15
H2 Valle m:	8,15	8,15
Superficie Totale mq:	68,21	68,21
Incremento Superficie mq:		0,00
Incremento Volume mc:		0,00
Volume Piano Terra mc:	204,64	204,64
Volume Totale mc:	431,59	431,59
Indice Fabbricazione mc/mq:	6,33	6,33
Indice Copertura mq/mq:	1,00	1,00
Sup. Residenziale:	147,64	147,64
Sup. Commerciale:	0,00	0,00
Sup. garage:	0,00	0,00
Altre Sup.non Residenziali:	12,00	12,00
Piani Monte:	3	3
Piani Valle:	3	3
Di cui Piani Seminterrati:	0	0
Di cui Piani Mansarda:	0	0
Strutture Verticali - finiture	Miste	
Strutture Verticali - materiali	Latero-Cemen	
Strutture Orizzontali - materiali	Tinteggiatura	
Infissi	Misto	
Tipo Copertura	Piana	
Manto Copertura	Nessuno	
Colore Pareti		
Tipologia:	Contigua	Contigua
Stato Conservaz.Complexivo	Sufficiente	
Dest. Uso Prevalente:	Residenza	
Dest. Uso PT. Monte:	Residenza	
Dest. Uso PT. Valle:	Residenza	
Utilizzo	Abitato	
N. Alloggi:	1	1
N. Vani:	7	7
Altezza Vani	Adeguate	
N. Famiglie:	1	1
N. Abitanti:	1	1
Titolo:	Proprietà	
Proprietà:	Privata	
Elementi Identitari Superstiti		

COD_UE	A050705	Zona	A	CM	cm	SubZona	pupuai	Isolato	7	Unità Edilizia	5
Mappali	Foglio Catastale		Età		1961-1975						
Via	VIA FRAMENTU		n. c.	13	SPAZIO PUBBLICO						

CLASSE E TIPO U.U
B2b
MOD. INTERVENTO
COA




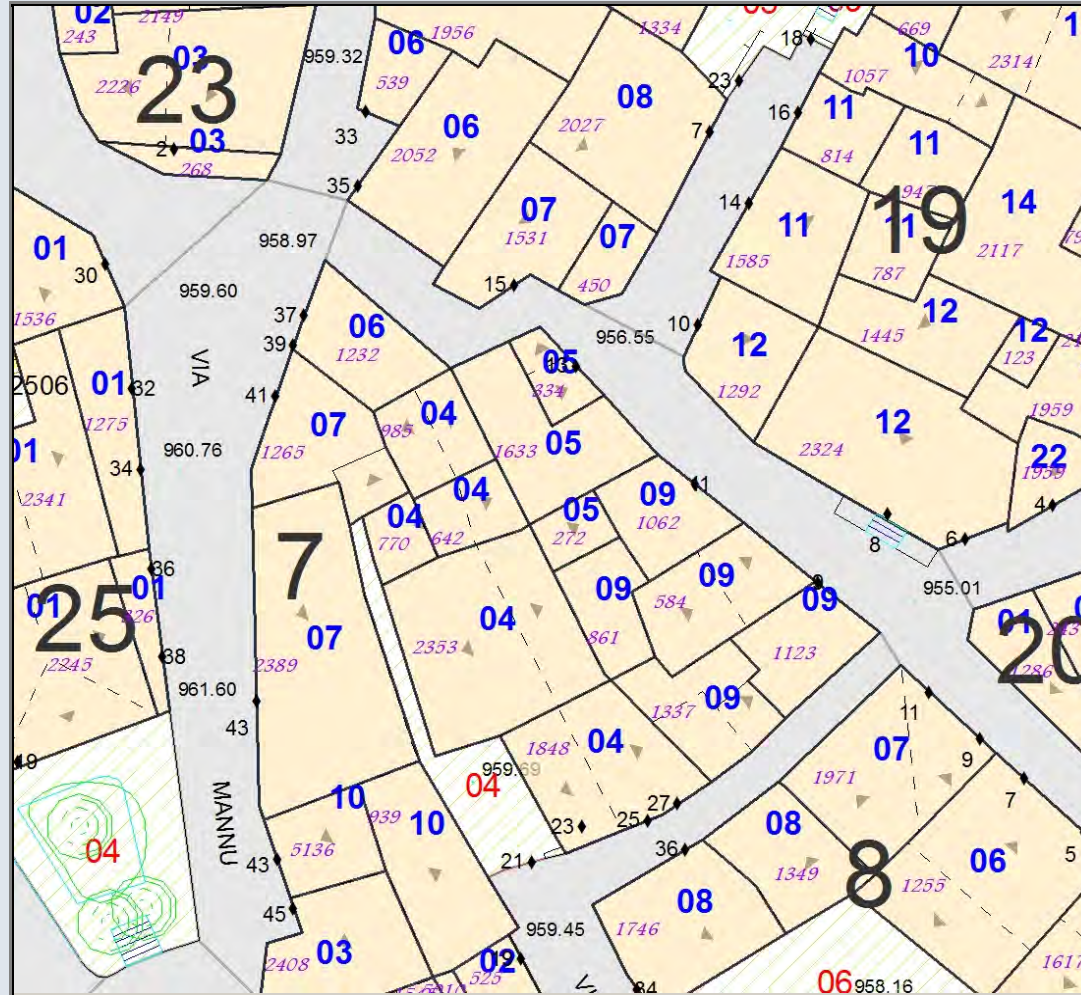
MODALITA' DI INTERVENTO-PRESCRIZIONI-VINCOLI

Completamento di tipo A. Completamento intonaci e tinteggiature esterne. Sostituzione della copertura in eternit con manto in coppi laterizi.

A050706	Stato Attuale	Progetto
Superficie Coperta mq:	31,31	31,31
Pertinenza scoperta mq:	0,00	0,00
H1 Monte m:	3,10	5,6
H2 Valle m:	3,10	5,6
Superficie Totale mq:	31,31	31,31
Incremento Superficie mq:		0,00
Incremento Volume mc:		80,00
Volume Piano Terra mc:	97,07	97,07
Volume Totale mc:	97,07	177,07
Indice Fabbricazione mc/mq:	3,10	5,65
Indice Copertura mq/mq:	1,00	1,00
Sup. Residenziale:	0,00	0,00
Sup. Commerciale:	0,00	0,00
Sup. garage:	31,31	31,31
Altre Sup.non Residenziali:	0,00	31,31
Piani Monte:	1	2
Piani Valle:	1	2
Di cui Piani Seminterrati:	0	0
Di cui Piani Mansarda:	0	0
Strutture Verticali - finiture	Blocchicls	
Strutture Verticali - materiali	Latero-Cemen	
Strutture Orizzontali - materiali	Non Finito	
Infissi	Ferro	Legno
Tipo Copertura	Piana	Falda Unica
Manto Copertura	Nessuno	Coppi
Colore Pareti		
Tipologia:	Contigua	Contigua
Stato Conservaz.Complessivo	Mediocre	
Dest. Uso Prevalente:	Garage	
Dest. Uso PT. Monte:	Garage	
Dest. Uso PT. Valle:	Garage	
Utilizzo	Abitato	
N. Alloggi:	0	0
N. Vani:	1	2
Altezza Vani	Adeguate	
N. Famiglie:	0	0
N. Abitanti:	0	0
Titolo:	Proprietà	
Proprietà:	Privata	
Elementi Identitari Superstiti		

COD_UE	A050706	Zona	A	CM	cm	SubZona	pupuai	Isolato	7	Unità Edilizia	6
Mappali	Foglio Catastale			Età		> 1975					
Via	VIA FRAMENTU				n. c.	SPAZIO PUBBLICO					
Via	VIA MANNU				n. c.	37-39					

CLASSE E TIPO U.U
B3
MOD. INTERVENTO
COB


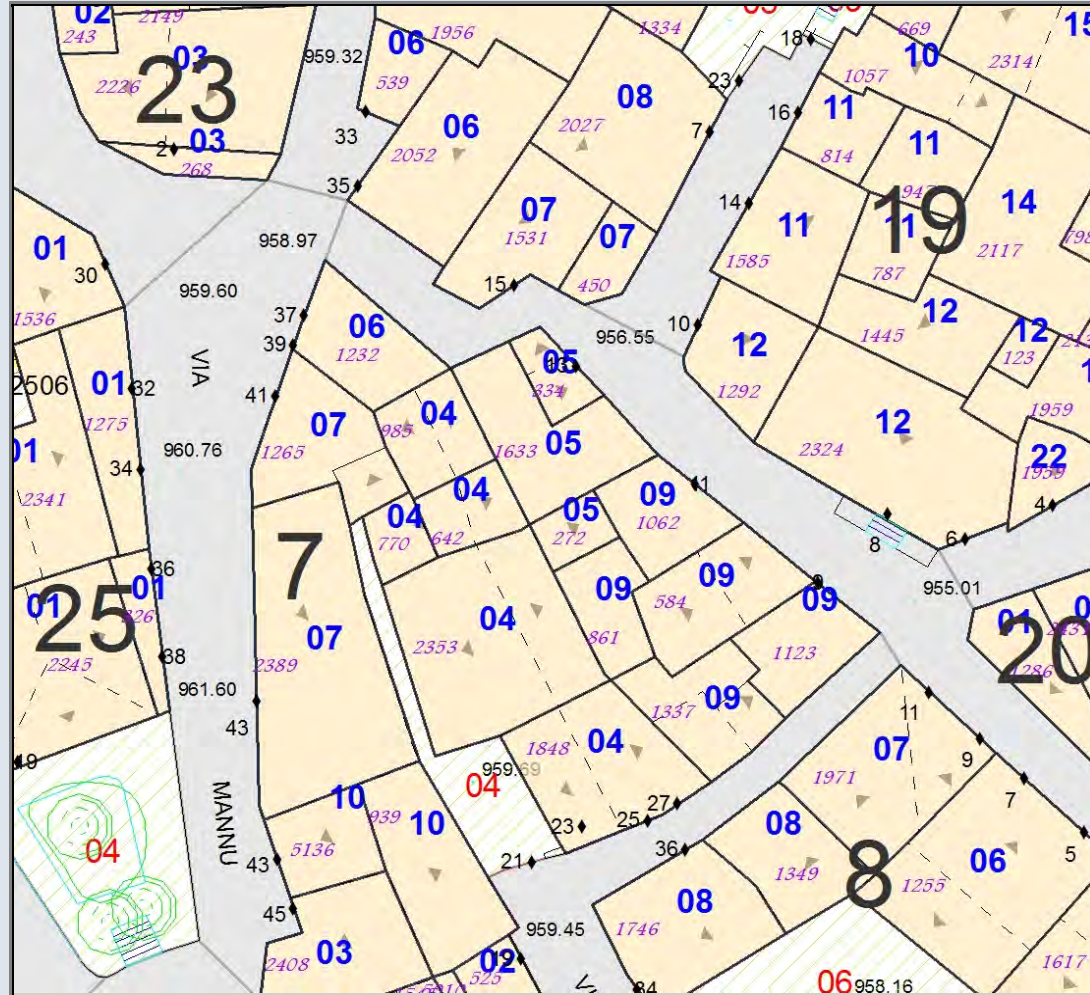


MODALITA' DI INTERVENTO-PRESCRIZIONI-VINCOLI
 Completamento di tipo B. Costruzione della piano primo con incremento di altezza non maggiore di 2,50 m e incremento di volume non maggiore di 80 mc. Copertura a falda unica con gronda sulla via Framentu. Manto di copertura in coppi laterizi.

A050707	Stato Attuale	Progetto
Superficie Coperta mq:	142,92	142,92
Pertinenza scoperta mq:	0,00	0,00
H1 Monte m:	6,15	6,15
H2 Valle m:	8,15	8,15
Superficie Totale mq:	142,92	142,92
Incremento Superficie mq:		0,00
Incremento Volume mc:		0,00
Volume Piano Terra mc:	428,75	428,75
Volume Totale mc:	942,85	942,85
Indice Fabbricazione mc/mq:	6,60	6,60
Indice Copertura mq/mq:	1,00	1,00
Sup. Residenziale:	245,75	245,75
Sup. Commerciale:	0,00	0,00
Sup. garage:	20,00	20,00
Altre Sup.non Residenziali:	122,00	122,00
Piani Monte:	2	2
Piani Valle:	3	3
Di cui Piani Seminterrati:	1	1
Di cui Piani Mansarda:	0	0
Strutture Verticali - finiture	Blocchicls	
Strutture Verticali - materiali	Latero-Cemen	
Strutture Orizzontali - materiali	Intonaco	
Infissi	Misto	
Tipo Copertura	Falda Unica	
Manto Copertura	Coppi	
Colore Pareti		
Tipologia:	Contigua	Contigua
Stato Conservaz.Complessivo	Sufficiente	
Dest. Uso Prevalente:	Residenza	
Dest. Uso PT. Monte:	Residenza	
Dest. Uso PT. Valle:	Garage-Depos	
Utilizzo	Abitato	
N. Alloggi:	1	1
N. Vani:	18	18
Altezza Vani	Adeguate	
N. Famiglie:	2	2
N. Abitanti:	7	7
Titolo:	Proprietà	
Proprietà:	Privata	
Elementi Identitari Superstiti		

COD_UE	A050707	Zona	A	CM	cm	SubZona	pupuai	Isolato	7	Unità Edilizia	7
Mappali	Foglio Catastale			Età		> 1975					
Via	VIA MANNU				n. c.	43	SPAZIO PUBBLICO				

CLASSE E TIPO U.U
B2b
MOD. INTERVENTO
COA

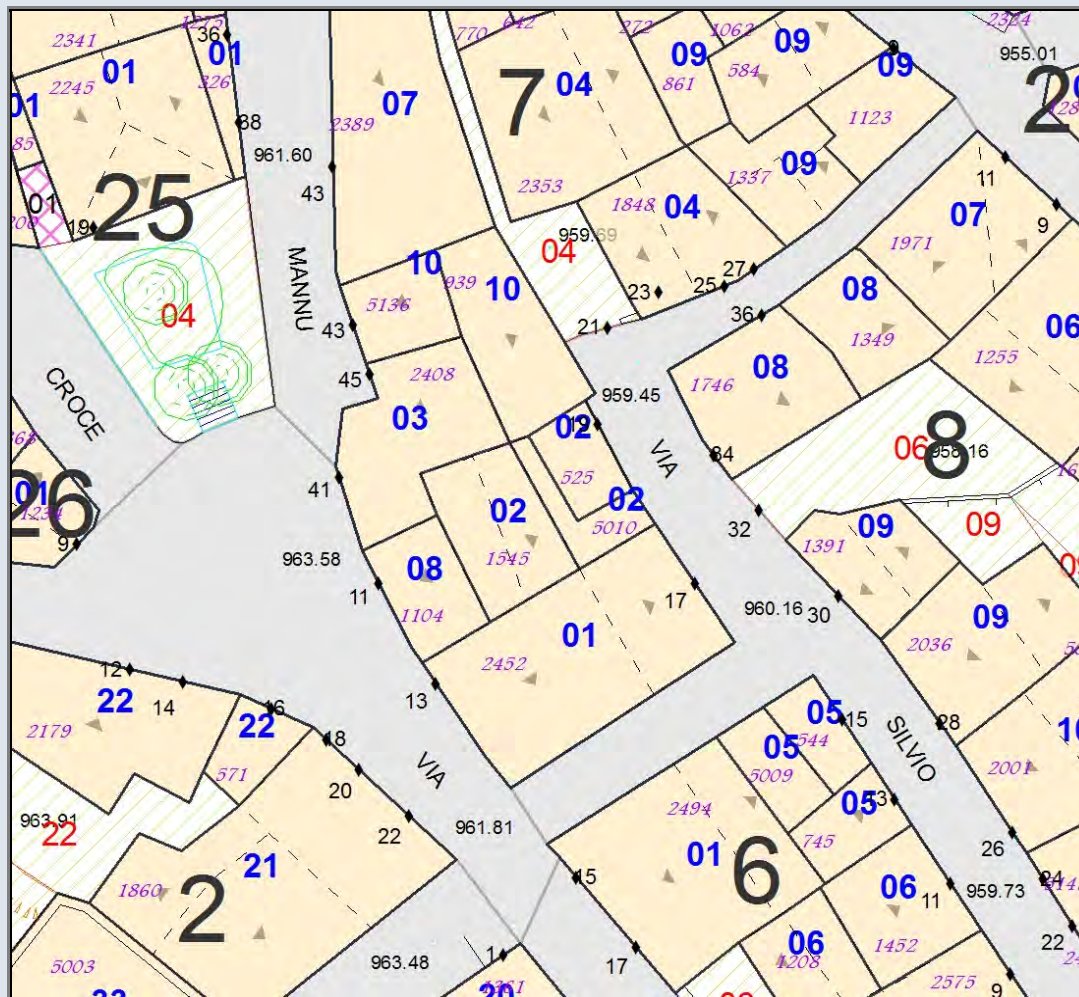


MODALITA' DI INTERVENTO-PRESCRIZIONI-VINCOLI
 Completamento di tipo A. Realizzazione tinteggiatura esterna.

A050708	Stato Attuale	Progetto
Superficie Coperta mq:	27,47	27,47
Pertinenza scoperta mq:	0,00	0,00
H1 Monte m:	4,35	4,35
H2 Valle m:	4,35	4,35
Superficie Totale mq:	27,47	27,47
Incremento Superficie mq:		0,00
Incremento Volume mc:		0,00
Volume Piano Terra mc:	82,40	82,40
Volume Totale mc:	119,48	119,48
Indice Fabbricazione mc/mq:	4,35	4,35
Indice Copertura mq/mq:	1,00	1,00
Sup. Residenziale:	0,00	0,00
Sup. Commerciale:	0,00	0,00
Sup. garage:	0,00	0,00
Altre Sup.non Residenziali:	27,47	27,47
Piani Monte:	1	1
Piani Valle:	1	1
Di cui Piani Seminterrati:	0	0
Di cui Piani Mansarda:	0	0
Strutture Verticali - finiture	Blocchicls	
Strutture Verticali - materiali	Legno	
Strutture Orizzontali - materiali	Non Finito	
Infissi	Ferro	
Tipo Copertura	Falda Unica	
Manto Copertura	Coppi	
Colore Pareti		
Tipologia:	Contigua	Contigua
Stato Conservaz.Complessivo	Mediocre	
Dest. Uso Prevalente:	Deposito-Mag	
Dest. Uso PT. Monte:	Deposito-Mag	
Dest. Uso PT. Valle:	Deposito-Mag	
Utilizzo	Disabitato	
N. Alloggi:	0	0
N. Vani:	1	1
Altezza Vani	Adeguate	
N. Famiglie:	0	0
N. Abitanti:	0	0
Titolo:	Proprietà	
Proprietà:	Privata	
Elementi Identitari Superstiti		

COD_UE	A050708	Zona	A	CM	cm	SubZona	pupuai	Isolato	7	Unità Edilizia	8
Mappali	Foglio Catastale			Età		1931 - 1950					
Via	VIA SAN CRISTOFORO				n. c.	11		SPAZIO PUBBLICO			

CLASSE E TIPO U.U
B2b
MOD. INTERVENTO
COA



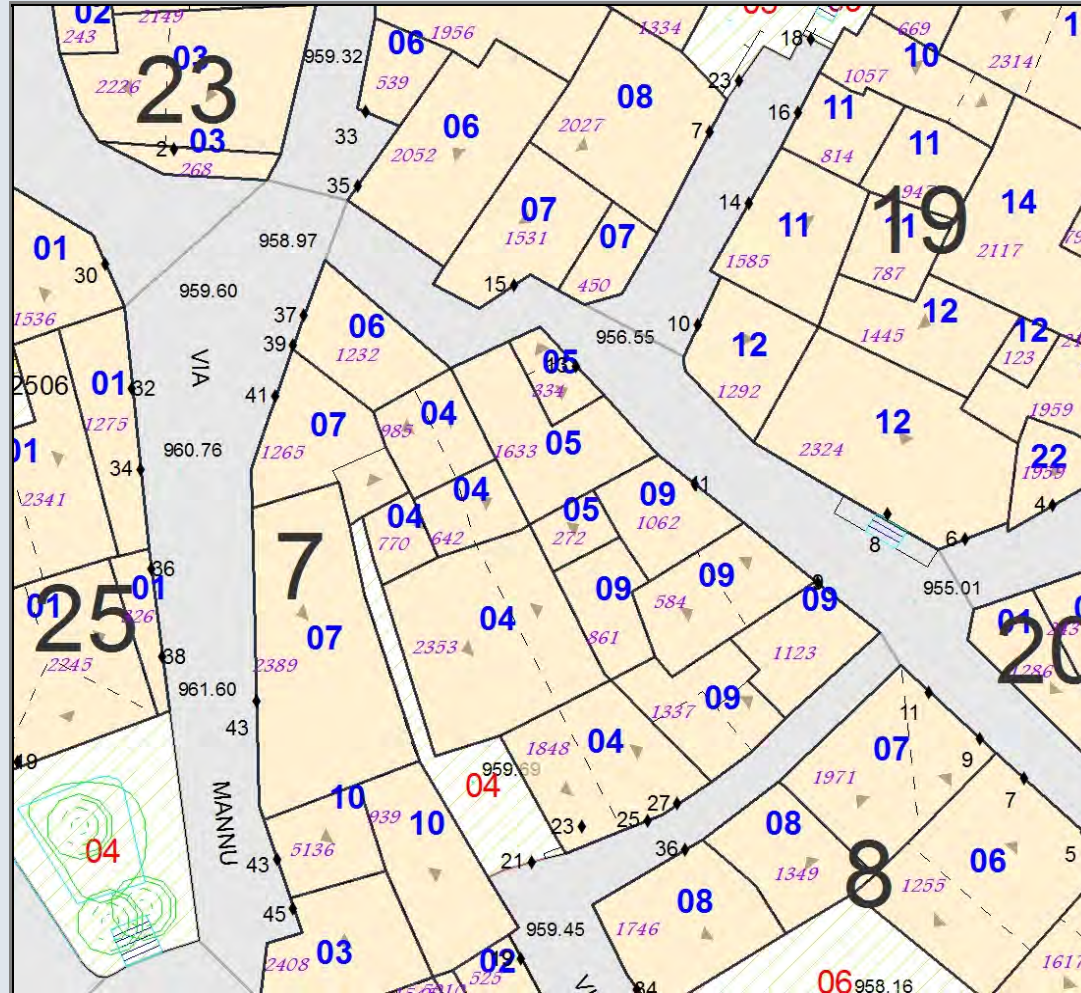


MODALITA' DI INTERVENTO-PRESCRIZIONI-VINCOLI
 Completamento di tipo A. Realizzazione intonaci e tinteggiature esterne.

A050709	Stato Attuale	Progetto
Superficie Coperta mq:	148,99	148,99
Pertinenza scoperta mq:	0,00	0,00
H1 Monte m:	4,00	4
H2 Valle m:	5,80	5,8
Superficie Totale mq:	148,99	148,99
Incremento Superficie mq:		0,00
Incremento Volume mc:		0,00
Volume Piano Terra mc:	446,98	446,98
Volume Totale mc:	736,79	736,79
Indice Fabbricazione mc/mq:	4,95	4,95
Indice Copertura mq/mq:	1,00	1,00
Sup. Residenziale:	237,98	237,98
Sup. Commerciale:	0,00	0,00
Sup. garage:	0,00	0,00
Altre Sup.non Residenziali:	33,00	33,00
Piani Monte:	2	2
Piani Valle:	2	2
Di cui Piani Seminterrati:	0	0
Di cui Piani Mansarda:	0	0
Strutture Verticali - finiture	Miste	
Strutture Verticali - materiali	Latero-Cemen	
Strutture Orizzontali - materiali	Non Finito	
Infissi	Misto	
Tipo Copertura	Falde	
Manto Copertura	Coppi	
Colore Pareti		
Tipologia:	Contigua	Contigua
Stato Conservaz.Complexivo	Sufficiente	
Dest. Uso Prevalente:	Residenza	
Dest. Uso PT. Monte:	Deposito-Mag	
Dest. Uso PT. Valle:	Residenza	
Utilizzo	Abitato	
N. Alloggi:	1	1
N. Vani:	11	11
Altezza Vani	Adeguate	
N. Famiglie:	1	1
N. Abitanti:	1	1
Titolo:	Proprietà	
Proprietà:	Privata	
Elementi Identitari Superstiti		

COD_UE	A050709	Zona	A	CM	cm	SubZona	pupuai	Isolato	7	Unità Edilizia	9
Mappali	Foglio Catastale			Età		> 1975					
Via	VIA SILVIO PELLICO					n. c.	SPAZIO PUBBLICO				
Via	VIA FRAMENTU					n. c.	9-11				

CLASSE E TIPO U.U
B2b
MOD. INTERVENTO
COA


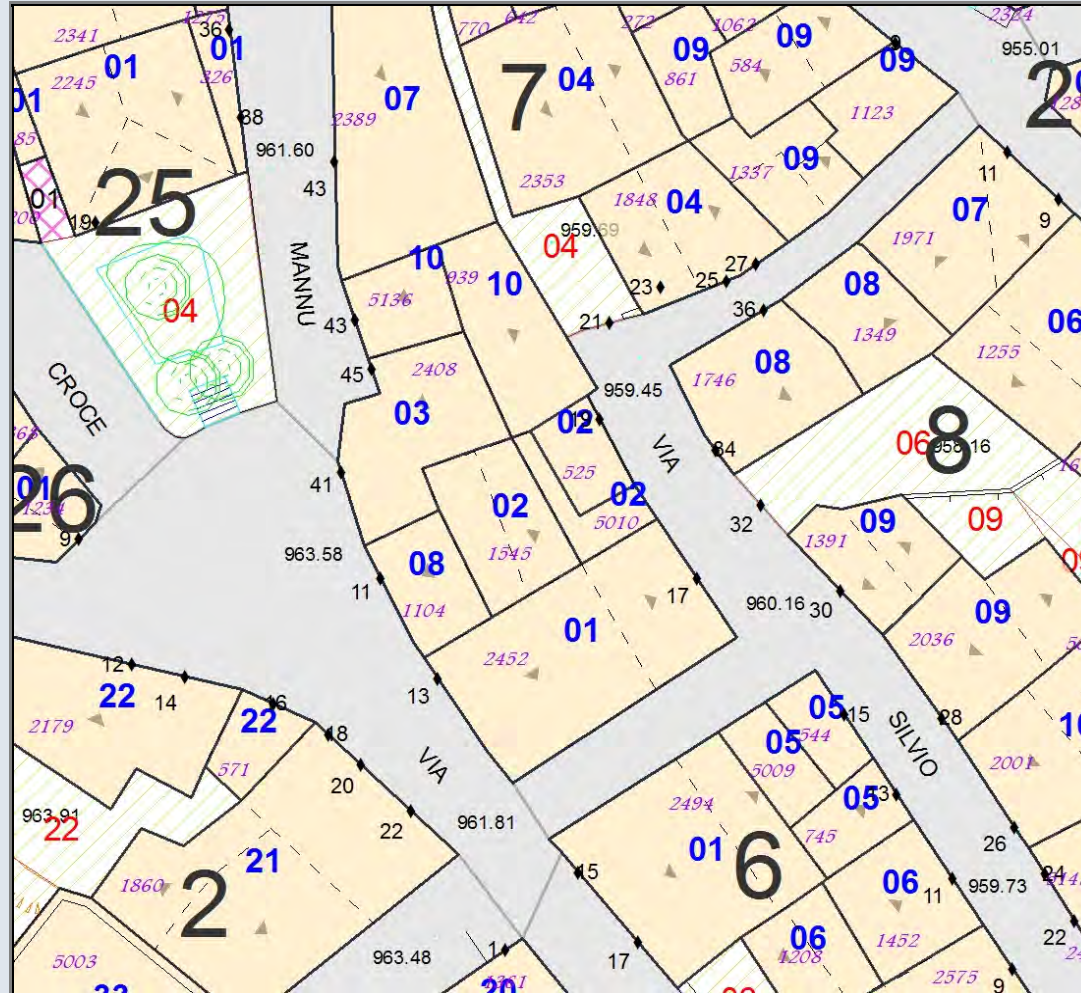


MODALITA' DI INTERVENTO-PRESCRIZIONI-VINCOLI
 Completamento di tipo A. Completamento intonaci e tinteggiature esterne. Completamento finiture interne dell'ultimo piano.

A050710	Stato Attuale	Progetto
Superficie Coperta mq:	70,28	70,28
Pertinenza scoperta mq:	0,00	0,00
H1 Monte m:	8,15	8,15
H2 Valle m:	8,75	8,75
Superficie Totale mq:	70,28	70,28
Incremento Superficie mq:		0,00
Incremento Volume mc:		0,00
Volume Piano Terra mc:	210,83	210,83
Volume Totale mc:	669,25	669,25
Indice Fabbricazione mc/mq:	9,52	9,52
Indice Copertura mq/mq:	1,00	1,00
Sup. Residenziale:	178,83	178,83
Sup. Commerciale:	0,00	0,00
Sup. garage:	20,00	20,00
Altre Sup.non Residenziali:	12,00	12,00
Piani Monte:	3	3
Piani Valle:	3	3
Di cui Piani Seminterrati:	1	1
Di cui Piani Mansarda:	0	0
Strutture Verticali - finiture	Miste	
Strutture Verticali - materiali	Latero-Cemen	
Strutture Orizzontali - materiali	Non Finito	
Infissi	Misto	
Tipo Copertura	Falde	
Manto Copertura	Coppi	
Colore Pareti		
Tipologia:	Contigua	Contigua
Stato Conservaz.Complessivo	Sufficiente	
Dest. Uso Prevalente:	Residenza	
Dest. Uso PT. Monte:	Residenza	
Dest. Uso PT. Valle:	Residenza	
Utilizzo	Abitato	
N. Alloggi:	1	1
N. Vani:	9	9
Altezza Vani	Adeguata	
N. Famiglie:	1	1
N. Abitanti:	3	3
Titolo:	Proprietà	
Proprietà:	Privata	
Elementi Identitari Superstiti		

COD_UE	A050710	Zona	A	CM	cm	SubZona	pupuai	Isolato	7	Unità Edilizia	10
Mappali	Foglio Catastale			Età		> 1975					
Via	VIA MANNU				n. c.	43		SPAZIO PUBBLICO			
Via	VIA SILVIO PELLICO				n. c.	21					

CLASSE E TIPO U.U
B2b
MOD. INTERVENTO
COA

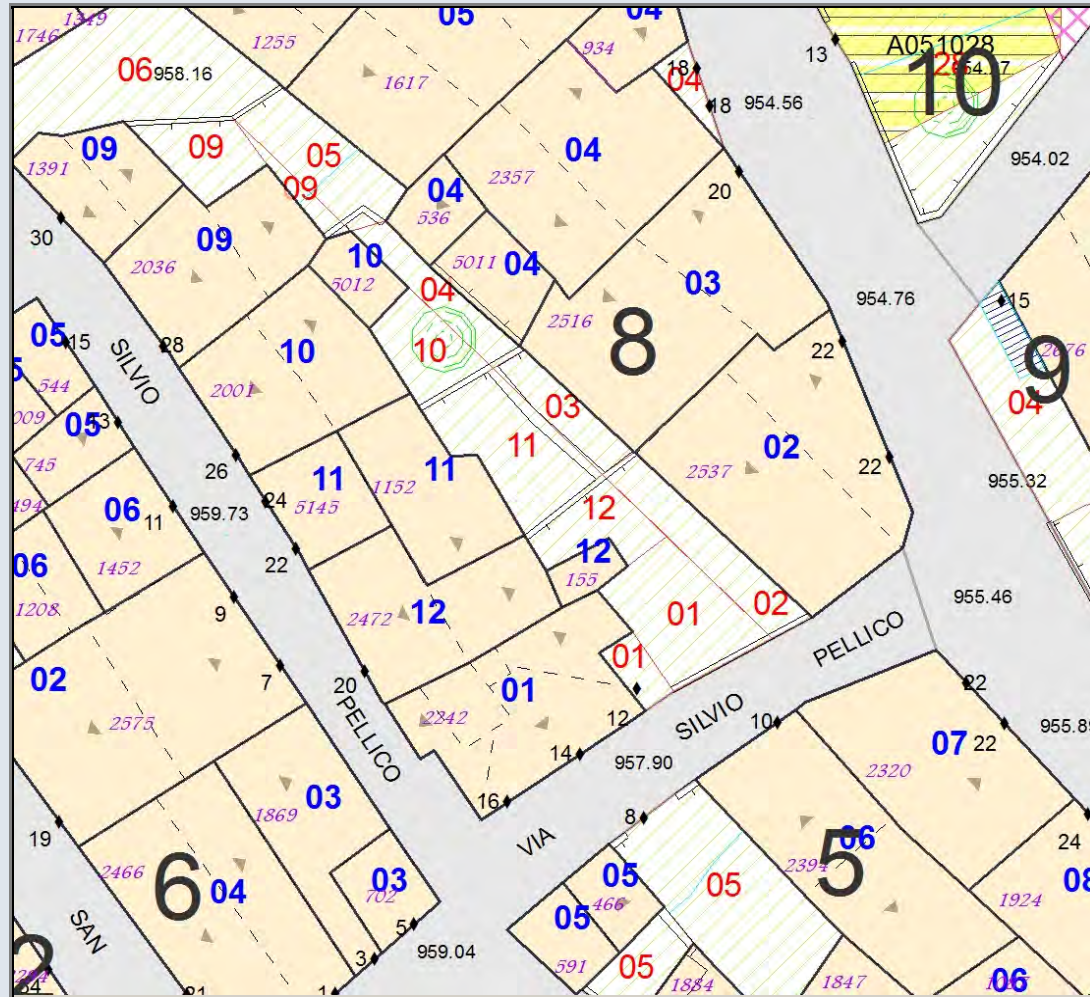


MODALITA' DI INTERVENTO-PRESCRIZIONI-VINCOLI
 Completamento di tipo A. Completamento della tinteggiatura esterna.

A050801	Stato Attuale	Progetto
Superficie Coperta mq:	80,92	80,92
Pertinenza scoperta mq:	43,47	43,47
H1 Monte m:	7,90	7,9
H2 Valle m:	8,50	8,5
Superficie Totale mq:	124,39	124,39
Incremento Superficie mq:		0,00
Incremento Volume mc:		0,00
Volume Piano Terra mc:	242,75	242,75
Volume Totale mc:	687,80	687,80
Indice Fabbricazione mc/mq:	5,53	5,53
Indice Copertura mq/mq:	0,65	0,65
Sup. Residenziale:	162,75	162,75
Sup. Commerciale:	0,00	0,00
Sup. garage:	30,00	30,00
Altre Sup.non Residenziali:	50,00	50,00
Piani Monte:	3	3
Piani Valle:	3	3
Di cui Piani Seminterrati:	0	0
Di cui Piani Mansarda:	0	0
Strutture Verticali - finiture	Blocchicls	
Strutture Verticali - materiali	Latero-Cemen	
Strutture Orizzontali - materiali	Non Finito	
Infissi	Misto	
Tipo Copertura	Padiglione	
Manto Copertura	Coppi	
Colore Pareti		
Tipologia:	Contigua	Contigua
Stato Conservaz. Complessivo	Sufficiente	
Dest. Uso Prevalente:	Residenza	
Dest. Uso PT. Monte:	Garage-Depos	
Dest. Uso PT. Valle:	Garage-Depos	
Utilizzo	Abitato	
N. Alloggi:	2	2
N. Vani:	12	12
Altezza Vani	Adeguate	
N. Famiglie:	2	2
N. Abitanti:	6	6
Titolo:	Proprietà	
Proprietà:	Privata	
Elementi Identitari Superstiti		

COD_UE	A050801	Zona	A	CM	cm	SubZona	pupuai	Isolato	8	Unità Edilizia	1
Mappali	Foglio Catastale		Età		> 1975						
Via	VIA SILVIO PELLICO			n. c.	14-16		SPAZIO PUBBLICO				

CLASSE E TIPO U.U
B2b
MOD. INTERVENTO
COA

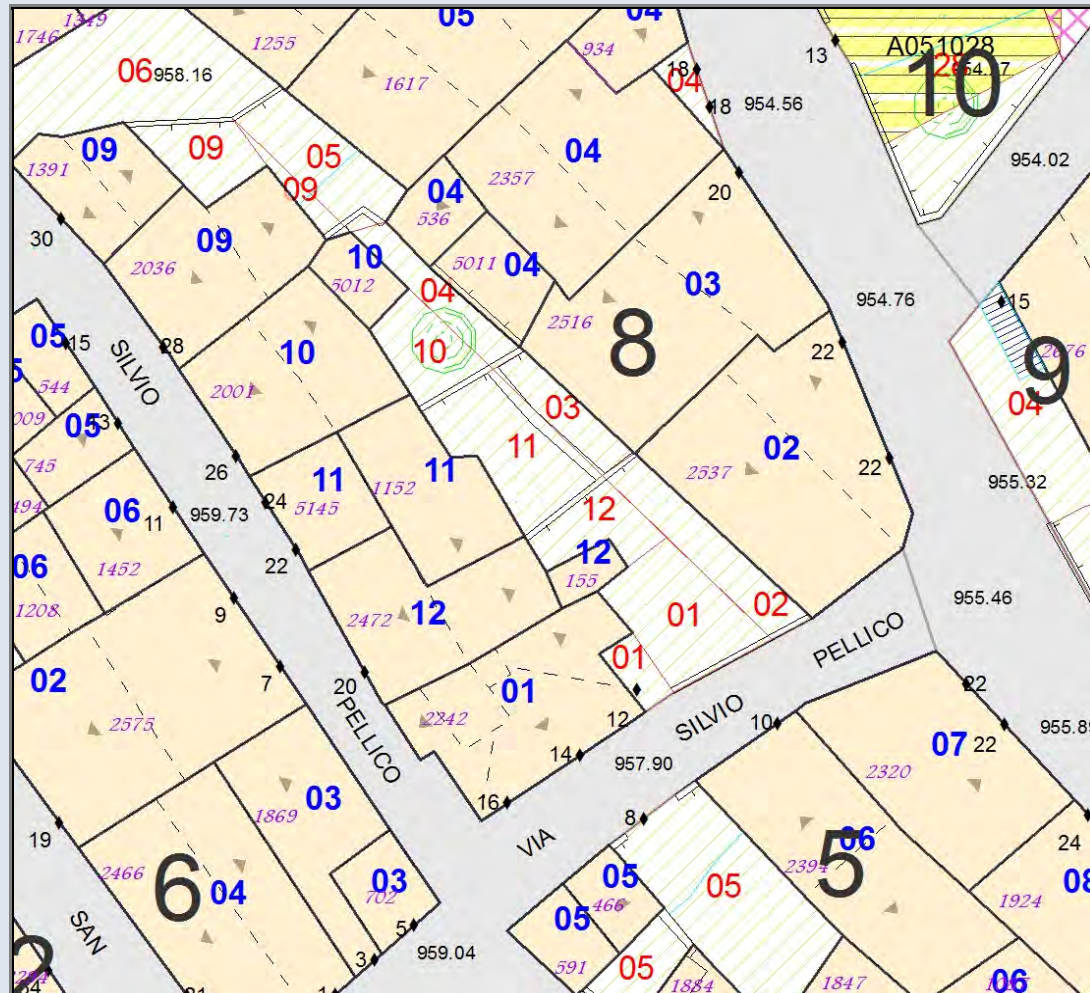


MODALITA' DI INTERVENTO-PRESCRIZIONI-VINCOLI
 Completamento di tipo A. realizzazione intonaci e tinte esterne.

A050803	Stato Attuale	Progetto
Superficie Coperta mq:	121,43	121,43
Pertinenza scoperta mq:	14,91	14,91
H1 Monte m:	7,20	7,2
H2 Valle m:	9,20	9,2
Superficie Totale mq:	136,34	136,34
Incremento Superficie mq:		0,00
Incremento Volume mc:		0,00
Volume Piano Terra mc:	364,30	364,30
Volume Totale mc:	1 117,19	1 117,19
Indice Fabbricazione mc/mq:	8,19	8,19
Indice Copertura mq/mq:	0,89	0,89
Sup. Residenziale:	340,30	340,30
Sup. Commerciale:	0,00	0,00
Sup. garage:	0,00	0,00
Altre Sup.non Residenziali:	24,00	24,00
Piani Monte:	3	3
Piani Valle:	3	3
Di cui Piani Seminterrati:	1	1
Di cui Piani Mansarda:	0	0
Strutture Verticali - finiture	Blocchicls	
Strutture Verticali - materiali	Latero-Cemen	
Strutture Orizzontali - materiali	Tinteggiatura	
Infissi	Legno	
Tipo Copertura	Falde	
Manto Copertura	Pannelli	
Colore Pareti		
Tipologia:	Contigua	Contigua
Stato Conservaz.Complessivo	Buono	
Dest. Uso Prevalente:	Residenza	
Dest. Uso PT. Monte:	Residenza	
Dest. Uso PT. Valle:	Residenza	
Utilizzo	Abitato	
N. Alloggi:	1	1
N. Vani:	15	15
Altezza Vani	Adeguate	
N. Famiglie:	1	1
N. Abitanti:	1	1
Titolo:	Proprietà	
Proprietà:	Privata	
Elementi Identitari Superstiti		

COD_UE	A050803	Zona	A	CM	cm	SubZona	pupuai	Isolato	8	Unità Edilizia	3
Mappali	Foglio Catastale			Età		> 1975					
Via	VIA ASPRONI				n. c.	20	SPAZIO PUBBLICO				

CLASSE E TIPO U.U
B2a
MOD. INTERVENTO
COA

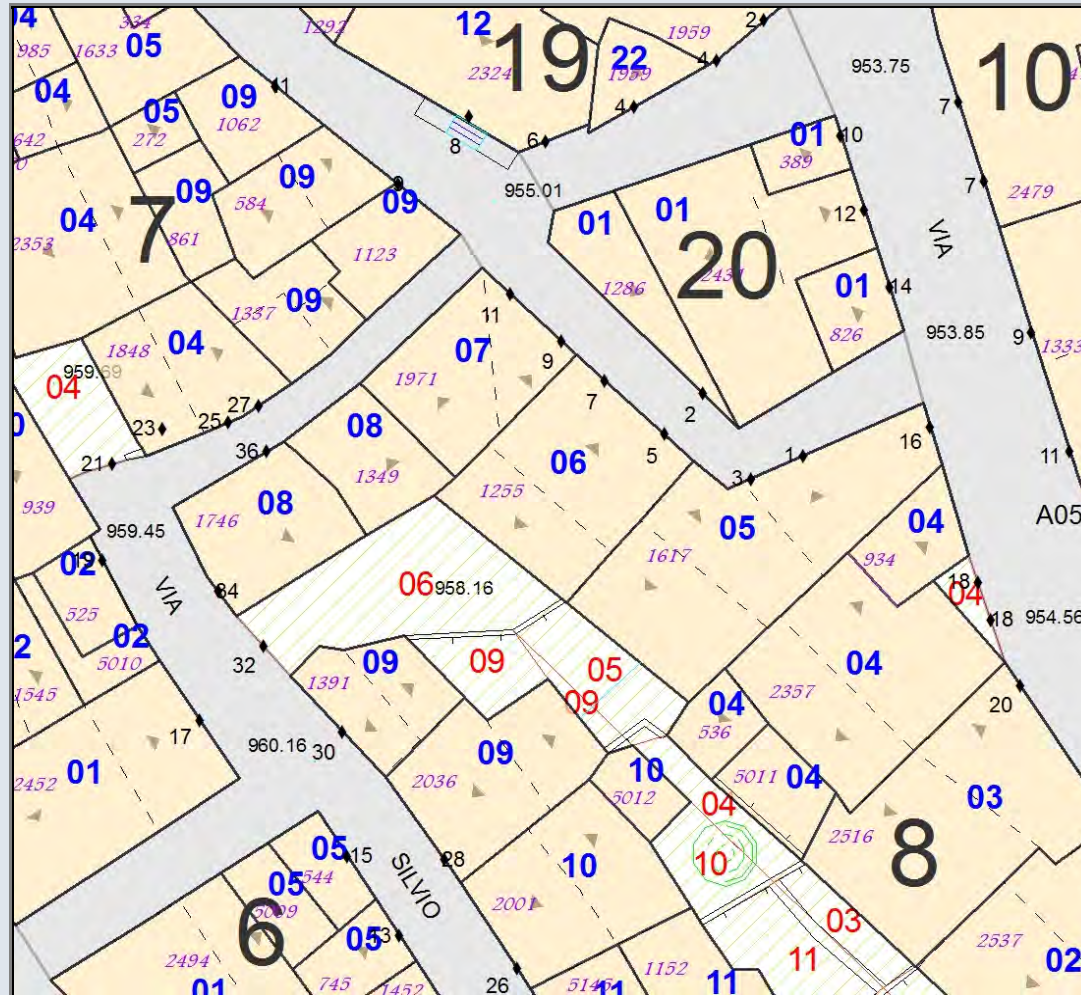


MODALITA' DI INTERVENTO-PRESCRIZIONI-VINCOLI
 Completamento di tipo A.

A050804	Stato Attuale	Progetto
Superficie Coperta mq:	164,36	164,36
Pertinenza scoperta mq:	23,23	23,23
H1 Monte m:	9,00	9
H2 Valle m:	11,00	11
Superficie Totale mq:	187,59	187,59
Incremento Superficie mq:		0,00
Incremento Volume mc:		0,00
Volume Piano Terra mc:	493,08	493,08
Volume Totale mc:	1 659,30	1 659,30
Indice Fabbricazione mc/mq:	8,85	8,85
Indice Copertura mq/mq:	0,88	0,88
Sup. Residenziale:	500,44	500,44
Sup. Commerciale:	0,00	0,00
Sup. garage:	20,00	20,00
Altre Sup. non Residenziali:	37,00	37,00
Piani Monte:	3	3
Piani Valle:	4	4
Di cui Piani Seminterrati:	1	1
Di cui Piani Mansarda:	0	0
Strutture Verticali - finiture	Blocchicls	
Strutture Verticali - materiali	Latero-Cemen	
Strutture Orizzontali - materiali	Tinteggiatura	
Infissi	Legno	
Tipo Copertura	Falde	
Manto Copertura	Coppi	
Colore Pareti		
Tipologia:	Contigua	Contigua
Stato Conservaz. Complessivo	Buono	
Dest. Uso Prevalente:	Residenza	
Dest. Uso PT. Monte:	Residenza	
Dest. Uso PT. Valle:	Residenza	
Utilizzo	Abitato	
N. Alloggi:	1	1
N. Vani:	23	23
Altezza Vani	Adeguate	
N. Famiglie:	1	1
N. Abitanti:	3	3
Titolo:	Proprietà	
Proprietà:	Privata	
Elementi Identitari Superstiti		

COD_UE	A050804	Zona	A	CM	cm	SubZona	pupuai	Isolato	8	Unità Edilizia	4
Mappali	Foglio Catastale			Età		> 1975					
Via	VIA ASPRONI				n. c.	18	SPAZIO PUBBLICO				

CLASSE E TIPO U.U
B2a
MOD. INTERVENTO
COA

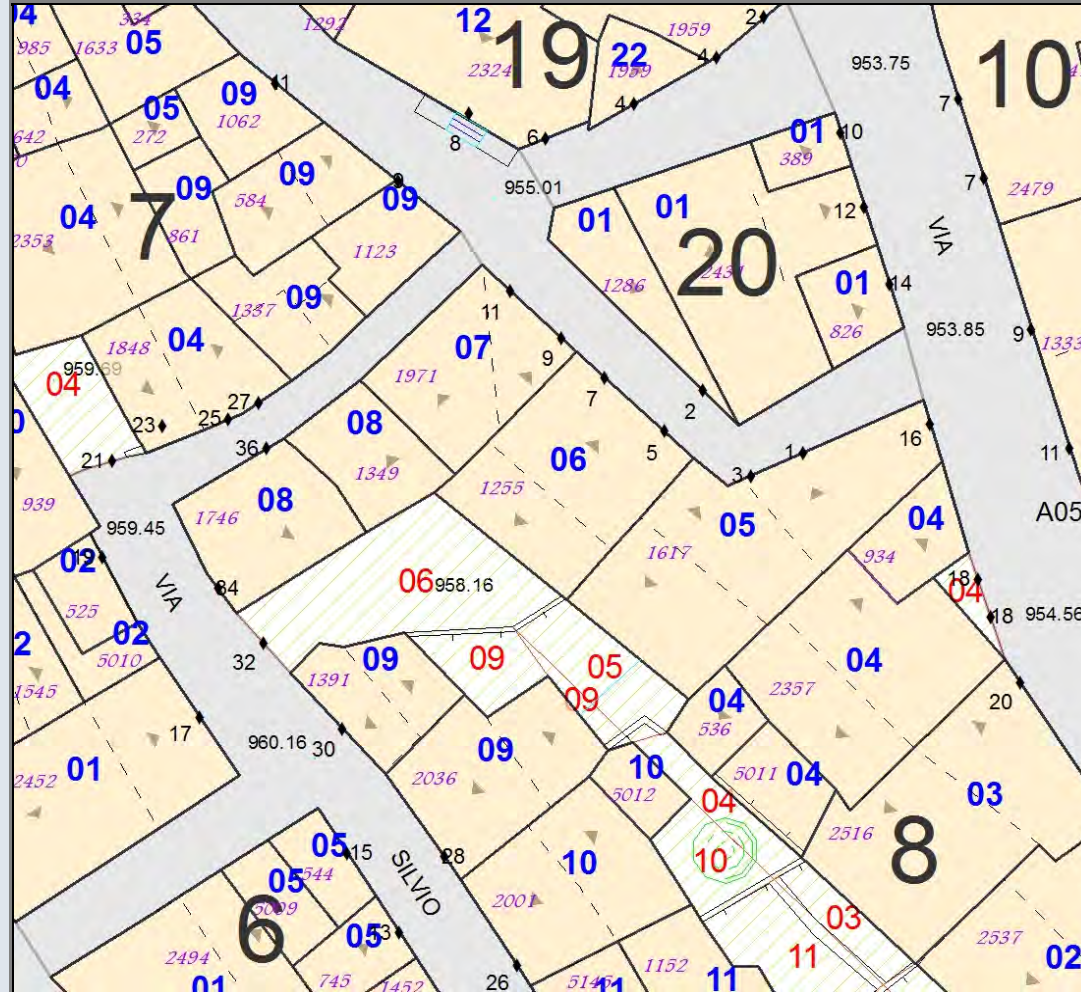


MODALITA' DI INTERVENTO-PRESCRIZIONI-VINCOLI
 Completamento di tipo A.

A050805	Stato Attuale	Progetto
Superficie Coperta mq:	131,51	131,51
Pertinenza scoperta mq:	29,44	29,44
H1 Monte m:	9,30	9,3
H2 Valle m:	9,30	9,3
Superficie Totale mq:	160,95	160,95
Incremento Superficie mq:		0,00
Incremento Volume mc:		0,00
Volume Piano Terra mc:	394,52	394,52
Volume Totale mc:	1 223,02	1 223,02
Indice Fabbricazione mc/mq:	7,60	7,60
Indice Copertura mq/mq:	0,82	0,82
Sup. Residenziale:	263,52	263,52
Sup. Commerciale:	0,00	0,00
Sup. garage:	60,00	60,00
Altre Sup.non Residenziali:	71,00	71,00
Piani Monte:	3	3
Piani Valle:	3	3
Di cui Piani Seminterrati:	0	0
Di cui Piani Mansarda:	0	0
Strutture Verticali - finiture	Blocchicls	
Strutture Verticali - materiali	Latero-Cemen	
Strutture Orizzontali - materiali	Non Finito	
Infissi	Misto	
Tipo Copertura	Falde	
Manto Copertura	Nessuno	
Colore Pareti		
Tipologia:	Contigua	Contigua
Stato Conservaz. Complessivo	Sufficiente	
Dest. Uso Prevalente:	Residenza	
Dest. Uso PT. Monte:	Garage-Depos	
Dest. Uso PT. Valle:	Garage-Depos	
Utilizzo	Abitato	
N. Alloggi:	1	1
N. Vani:	15	15
Altezza Vani	Adeguata	
N. Famiglie:	1	1
N. Abitanti:	3	3
Titolo:	Proprietà	
Proprietà:	Privata	
Elementi Identitari Superstiti		

COD_UE	A050805	Zona	A	CM	cm	SubZona	pupuai	Isolato	8	Unità Edilizia	5
Mappali	Foglio Catastale			Età		> 1975					
Via	VIA ASPRONI					n. c.	16	SPAZIO PUBBLICO			
Via	VIA FRAMENTU					n. c.	1-3				

CLASSE E TIPO U.U
B2b
MOD. INTERVENTO
COA

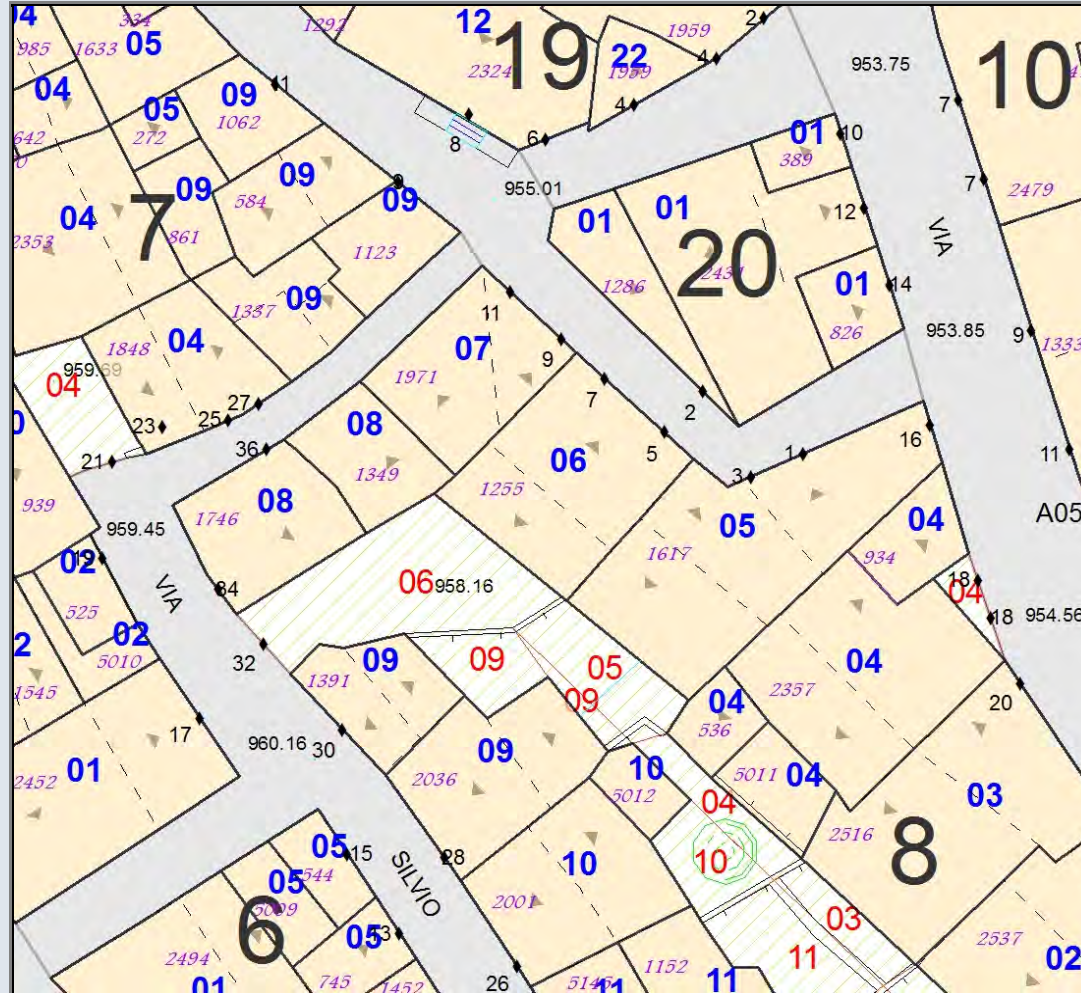


MODALITA' DI INTERVENTO-PRESCRIZIONI-VINCOLI
 Completamento di tipo A. Completamento intonaco e tinteggiatura esterna, e opere di finitura interna dell'ultimo piano.

A050807	Stato Attuale	Progetto
Superficie Coperta mq:	60,90	60,90
Pertinenza scoperta mq:	0,00	0,00
H1 Monte m:	6,60	6,6
H2 Valle m:	8,45	8,45
Superficie Totale mq:	60,90	60,90
Incremento Superficie mq:		0,00
Incremento Volume mc:		0,00
Volume Piano Terra mc:	182,71	182,71
Volume Totale mc:	514,65	514,65
Indice Fabbricazione mc/mq:	8,45	8,45
Indice Copertura mq/mq:	1,00	1,00
Sup. Residenziale:	121,81	121,81
Sup. Commerciale:	0,00	0,00
Sup. garage:	20,00	20,00
Altre Sup. non Residenziali:	40,90	40,90
Piani Monte:	3	3
Piani Valle:	3	3
Di cui Piani Seminterrati:	1	1
Di cui Piani Mansarda:	0	0
Strutture Verticali - finiture	Blocchicls	
Strutture Verticali - materiali	Latero-Cemen	
Strutture Orizzontali - materiali	Non Finito	
Infissi	Misto	
Tipo Copertura	Padiglione	
Manto Copertura	Coppi	
Colore Pareti		
Tipologia:	Contigua	Contigua
Stato Conservaz. Complessivo	Sufficiente	
Dest. Uso Prevalente:	Residenza	
Dest. Uso PT. Monte:	Residenza	
Dest. Uso PT. Valle:	Garage-Depos	
Utilizzo	Abitato	
N. Alloggi:	1	1
N. Vani:	9	9
Altezza Vani	Adeguate	
N. Famiglie:	1	1
N. Abitanti:	2	2
Titolo:	Proprietà	
Proprietà:	Privata	
Elementi Identitari Superstiti		

COD_UE	A050807	Zona	A	CM	cm	SubZona	pupuai	Isolato	8	Unità Edilizia	7
Mappali	Foglio Catastale			Età		> 1975					
Via	VIA SILVIO PELLICO				n. c.	SPAZIO PUBBLICO					
Via	VIA FRAMENTU				n. c.	9-11					

CLASSE E TIPO U.U
B2b
MOD. INTERVENTO
COA



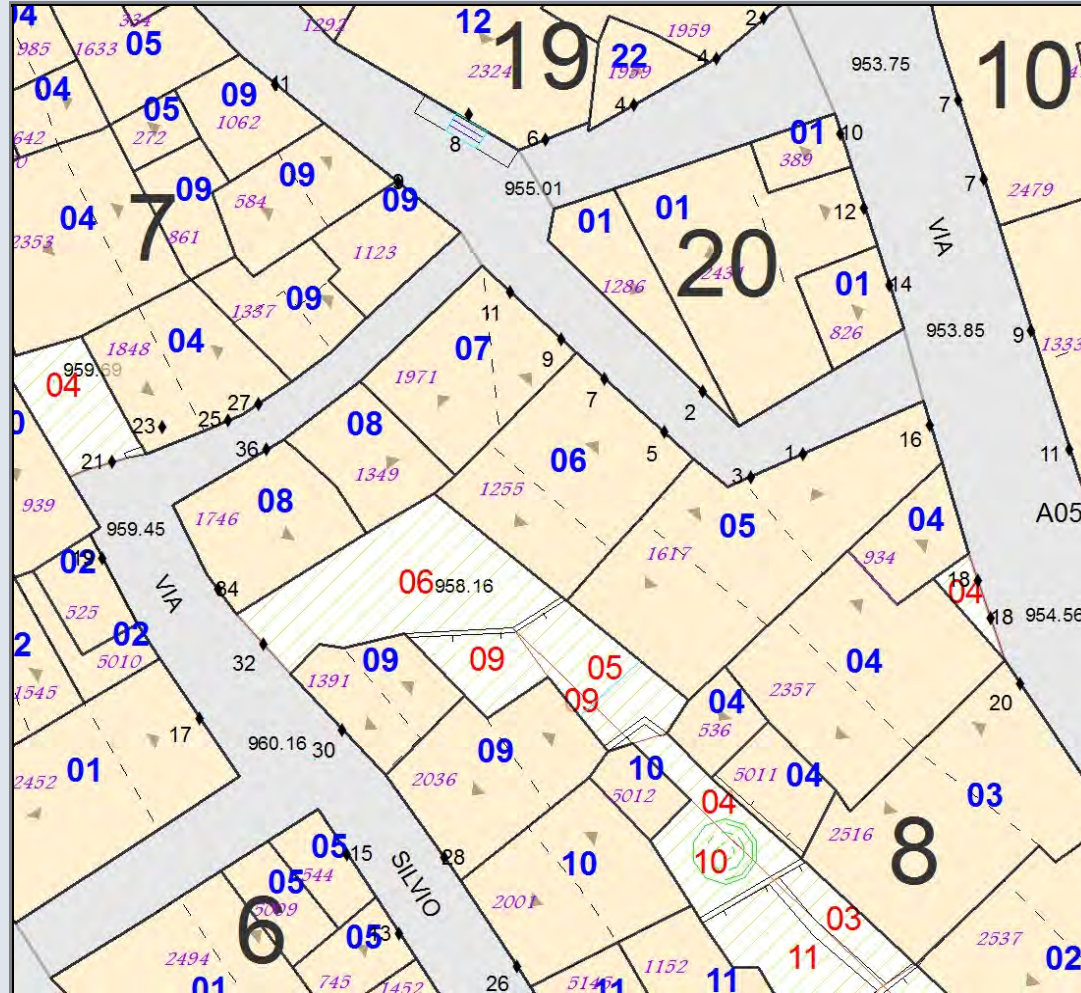
MODALITA' DI INTERVENTO-PRESCRIZIONI-VINCOLI
 Completamento di tipo A. Completamento intonaco e tinteggiatura esterna.



A050808	Stato Attuale	Progetto
Superficie Coperta mq:	84,70	84,70
Pertinenza scoperta mq:	0,00	0,00
H1 Monte m:	6,20	6,2
H2 Valle m:	8,45	8,45
Superficie Totale mq:	84,70	84,70
Incremento Superficie mq:		0,00
Incremento Volume mc:		0,00
Volume Piano Terra mc:	237,16	254,10
Volume Totale mc:	641,53	641,53
Indice Fabbricazione mc/mq:	7,57	7,57
Indice Copertura mq/mq:	1,00	1,00
Sup. Residenziale:	135,40	135,40
Sup. Commerciale:	0,00	0,00
Sup. garage:	0,00	0,00
Altre Sup. non Residenziali:	84,70	84,70
Piani Monte:	2	2
Piani Valle:	3	3
Di cui Piani Seminterrati:	1	1
Di cui Piani Mansarda:	0	0
Strutture Verticali - finiture	Blocchicls	
Strutture Verticali - materiali	Latero-Cemen	
Strutture Orizzontali - materiali	Tinteggiatura	
Infissi	Legno	
Tipo Copertura	Falde	
Manto Copertura	Coppi	
Colore Pareti		
Tipologia:	Contigua	Contigua
Stato Conservaz. Complessivo	Sufficiente	
Dest. Uso Prevalente:	Residenza	
Dest. Uso PT. Monte:	Residenza	
Dest. Uso PT. Valle:	Deposito-Mag	
Utilizzo	Abitato	
N. Alloggi:	1	1
N. Vani:	11	11
Altezza Vani	Adeguata	
N. Famiglie:	2	2
N. Abitanti:	4	4
Titolo:	Proprietà	
Proprietà:	Privata	
Elementi Identitari Superstiti		

COD_UE	A050808	Zona	A	CM	cm	SubZona	pupuai	Isolato	8	Unità Edilizia	8
Mappali	Foglio Catastale			Età		1961-1975					
Via	VIA SILVIO PELLICO			n. c.		34-36		SPAZIO PUBBLICO			

CLASSE E TIPO U.U
B2b
MOD. INTERVENTO
COA


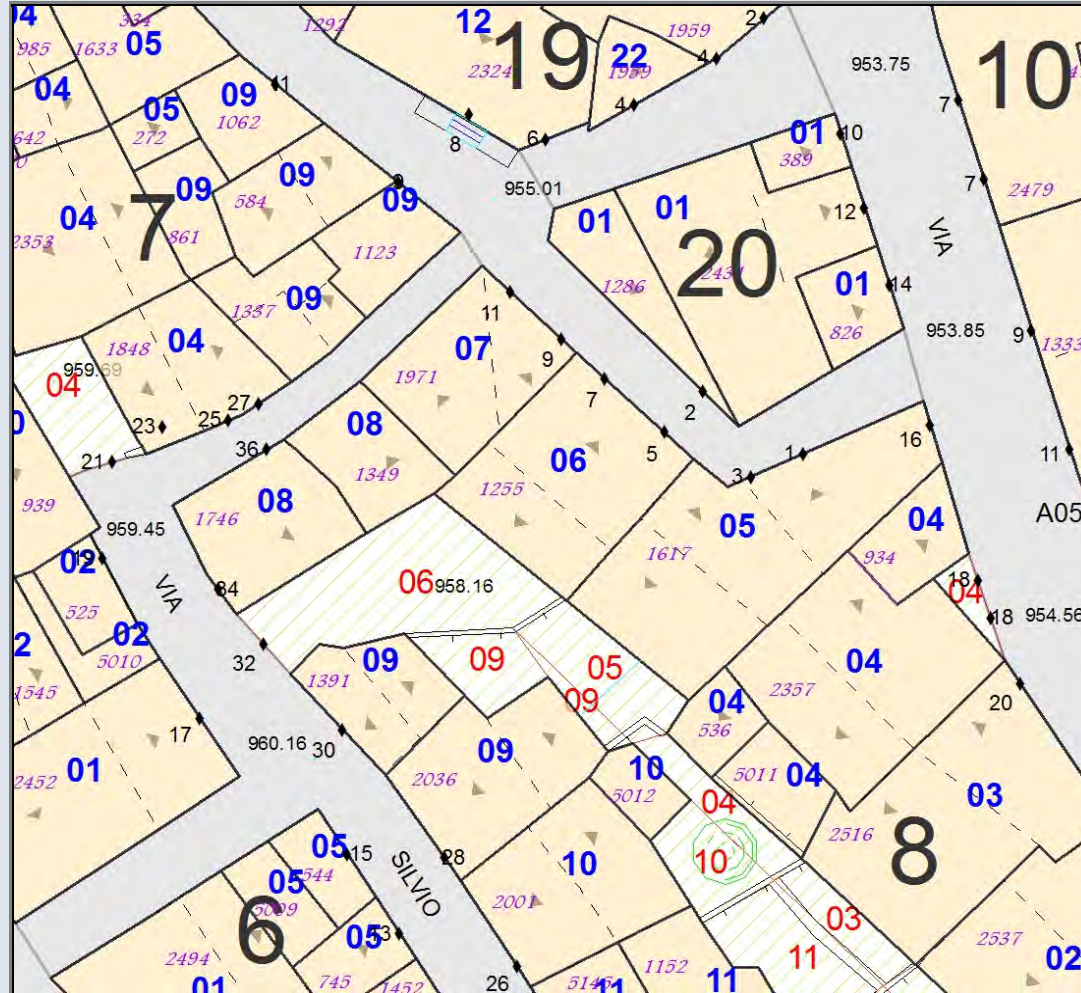


MODALITA' DI INTERVENTO-PRESCRIZIONI-VINCOLI
 Completamento tipo A.

A050809	Stato Attuale	Progetto
Superficie Coperta mq:	100,87	100,87
Pertinenza scoperta mq:	24,78	24,78
H1 Monte m:	8,00	8
H2 Valle m:	8,00	8
Superficie Totale mq:	125,65	125,65
Incremento Superficie mq:		0,00
Incremento Volume mc:		0,00
Volume Piano Terra mc:	302,61	302,61
Volume Totale mc:	625,36	625,36
Indice Fabbricazione mc/mq:	4,98	4,98
Indice Copertura mq/mq:	0,80	0,80
Sup. Residenziale:	194,61	194,61
Sup. Commerciale:	0,00	0,00
Sup. garage:	0,00	0,00
Altre Sup. non Residenziali:	36,00	36,00
Piani Monte:	3	3
Piani Valle:	3	3
Di cui Piani Seminterrati:	0	0
Di cui Piani Mansarda:	0	0
Strutture Verticali - finiture	Blocchicls	
Strutture Verticali - materiali	Latero-Cemen	
Strutture Orizzontali - materiali	Non Finito	
Infissi	Misto	
Tipo Copertura	Falde	
Manto Copertura	Coppi	
Colore Pareti		
Tipologia:	Contigua	Contigua
Stato Conservaz. Complessivo	Sufficiente	
Dest. Uso Prevalente:	Residenza	
Dest. Uso PT. Monte:	Residenza	
Dest. Uso PT. Valle:	Residenza	
Utilizzo	Abitato	
N. Alloggi:	1	1
N. Vani:	10	10
Altezza Vani	Adeguata	
N. Famiglie:	1	1
N. Abitanti:	2	2
Titolo:	Proprietà	
Proprietà:	Privata	
Elementi Identitari Superstiti		

COD_UE	A050809	Zona	A	CM	cm	SubZona	pupuai	Isolato	8	Unità Edilizia	9
Mappali	Foglio Catastale		Età		> 1975						
Via	VIA SILVIO PELLICO			n. c.	28-30		SPAZIO PUBBLICO				

CLASSE E TIPO U.U
B2b
MOD. INTERVENTO
COA

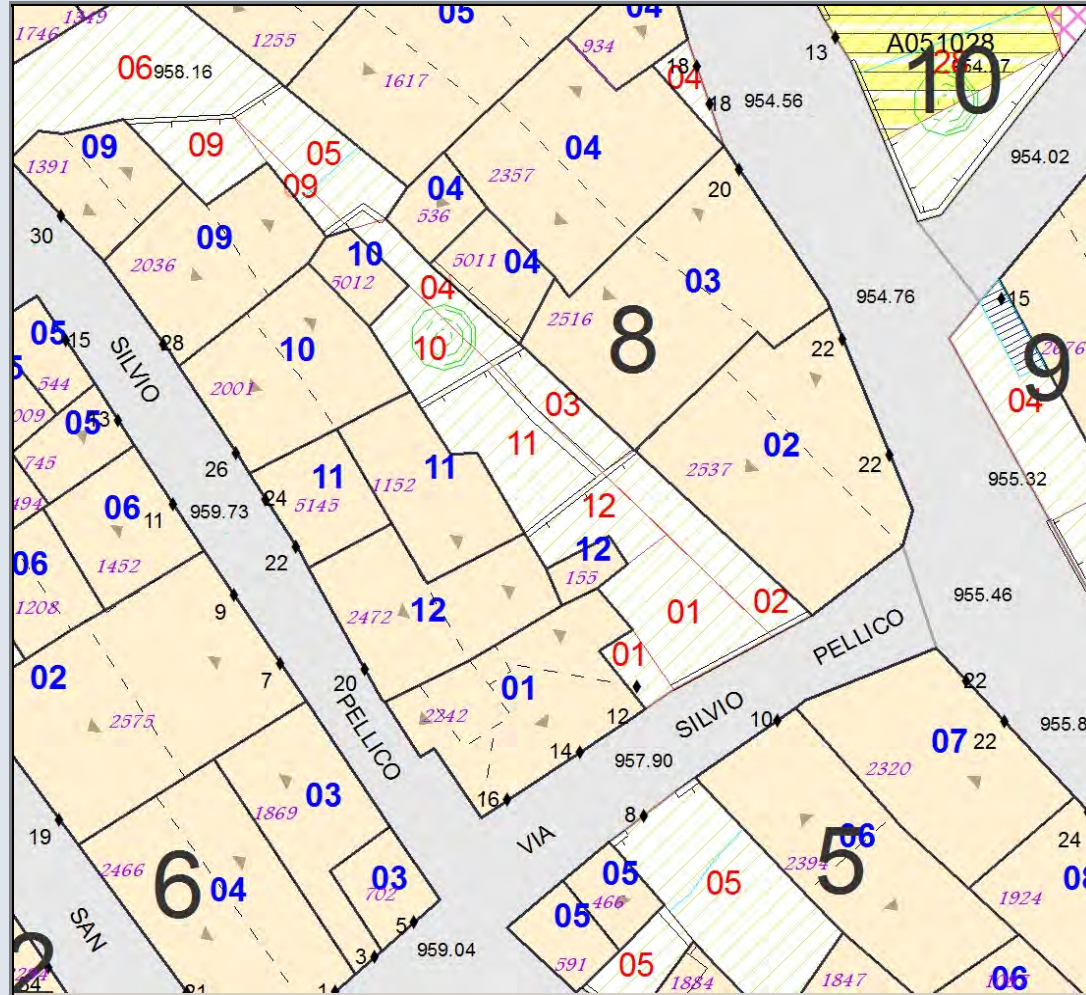


MODALITA' DI INTERVENTO-PRESCRIZIONI-VINCOLI
 Completamento di tipo A. Completamento intonaco e tinteggiatura esterna.

A050810	Stato Attuale	Progetto
Superficie Coperta mq:	83,20	83,20
Pertinenza scoperta mq:	20,21	20,21
H1 Monte m:	8,25	8,25
H2 Valle m:	8,25	8,25
Superficie Totale mq:	103,41	103,41
Incremento Superficie mq:		0,00
Incremento Volume mc:		0,00
Volume Piano Terra mc:	249,60	249,60
Volume Totale mc:	754,89	754,89
Indice Fabbricazione mc/mq:	7,30	7,30
Indice Copertura mq/mq:	0,80	0,80
Sup. Residenziale:	190,60	190,60
Sup. Commerciale:	0,00	0,00
Sup. garage:	20,00	20,00
Altre Sup.non Residenziali:	13,00	13,00
Piani Monte:	3	3
Piani Valle:	3	3
Di cui Piani Seminterrati:	0	0
Di cui Piani Mansarda:	0	0
Strutture Verticali - finiture	Miste	
Strutture Verticali - materiali	Latero-Cemen	
Strutture Orizzontali - materiali	Intonaco	
Infissi	Misto	
Tipo Copertura	Falde	
Manto Copertura	Coppi	
Colore Pareti		
Tipologia:	Contigua	Contigua
Stato Conservaz.Complexivo	Mediocre	
Dest. Uso Prevalente:	Residenza	
Dest. Uso PT. Monte:	Residenza	
Dest. Uso PT. Valle:	Residenza	
Utilizzo	Disabitato	
N. Alloggi:	1	1
N. Vani:	12	12
Altezza Vani	Adeguate	
N. Famiglie:	0	0
N. Abitanti:	0	0
Titolo:	Proprietà	
Proprietà:	Privata	
Elementi Identitari Superstiti		

COD_UE	A050810	Zona	A	CM	cm	SubZona	pupuai	Isolato	8	Unità Edilizia	10
Mappali	Foglio Catastale		Età		1951 - 1960						
Via	VIA SILVIO PELLICO			n. c.	26	SPAZIO PUBBLICO					

CLASSE E TIPO U.U
B2b
MOD. INTERVENTO
COA



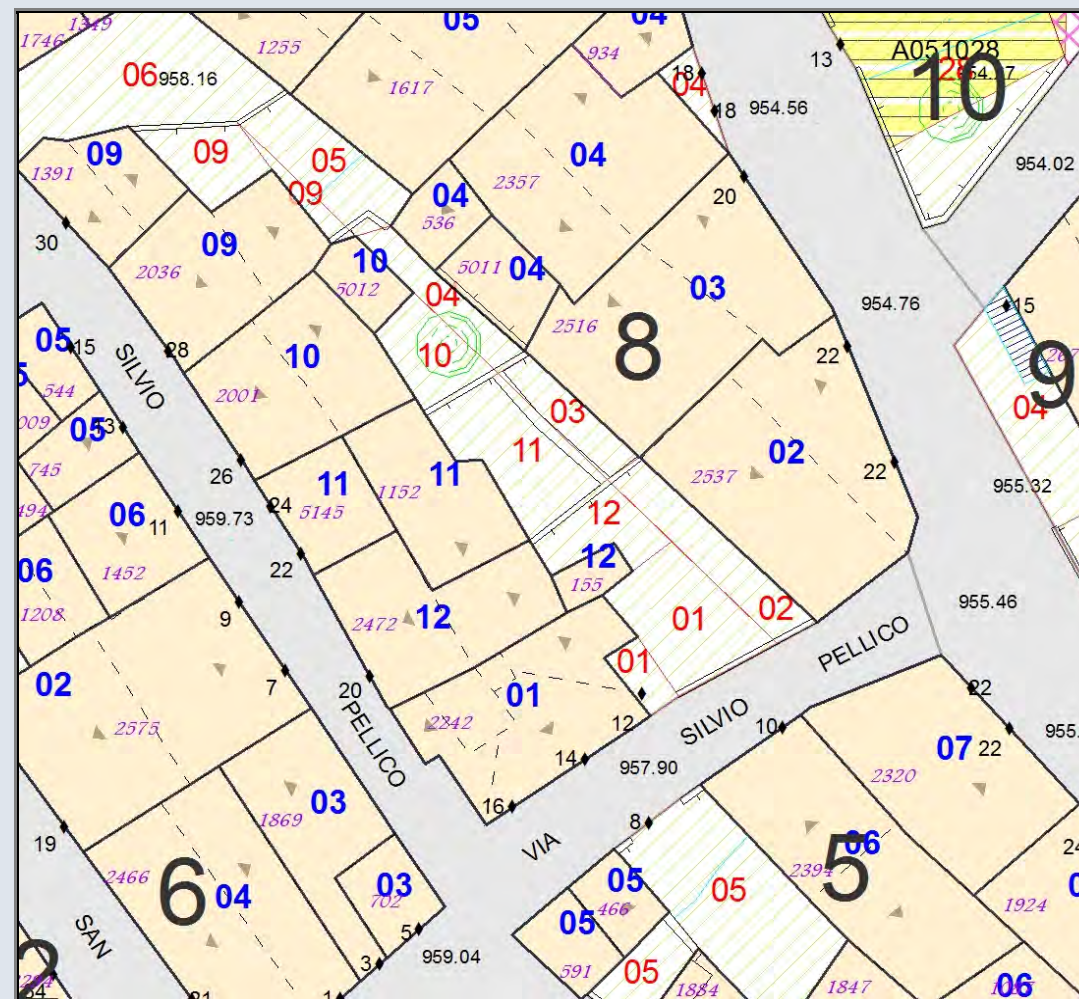
MODALITA' DI INTERVENTO-PRESCRIZIONI-VINCOLI

Completamento di tipo A. Completamento intonaco e tinteggiatura esterna.

A050811	Stato Attuale	Progetto
Superficie Coperta mq:	76,36	76,36
Pertinenza scoperta mq:	36,73	36,73
H1 Monte m:	8,40	8,4
H2 Valle m:	8,40	8,4
Superficie Totale mq:	113,08	113,08
Incremento Superficie mq:		0,00
Incremento Volume mc:		0,00
Volume Piano Terra mc:	229,08	229,08
Volume Totale mc:	583,79	583,79
Indice Fabbricazione mc/mq:	5,16	5,16
Indice Copertura mq/mq:	0,68	0,68
Sup. Residenziale:	124,28	124,28
Sup. Commerciale:	0,00	0,00
Sup. garage:	30,00	30,00
Altre Sup.non Residenziali:	46,00	46,00
Piani Monte:	3	3
Piani Valle:	3	3
Di cui Piani Seminterrati:	0	0
Di cui Piani Mansarda:	0	0
Strutture Verticali - finiture	Blocchicls	
Strutture Verticali - materiali	Latero-Cemen	
Strutture Orizzontali - materiali	Non Finito	
Infissi	Misto	
Tipo Copertura	Mista	
Manto Copertura	Misto	
Colore Pareti		
Tipologia:	Contigua	Contigua
Stato Conservaz.Complessivo	Sufficiente	
Dest. Uso Prevalente:	Residenza	
Dest. Uso PT. Monte:	Garage-Depos	
Dest. Uso PT. Valle:	Garage-Depos	
Utilizzo	Abitato	
N. Alloggi:	1	1
N. Vani:	6	6
Altezza Vani	Adeguata	
N. Famiglie:	1	1
N. Abitanti:	2	2
Titolo:	Proprietà	
Proprietà:	Privata	
Elementi Identitari Superstiti		

COD_UE	A050811	Zona	A	CM	cm	SubZona	pupuai	Isolato	8	Unità Edilizia	11
Mappali	Foglio Catastale		Età		1961-1975						
Via	VIA SILVIO PELLICO			n. c.	22-24		SPAZIO PUBBLICO				

CLASSE E TIPO U.U
B2b
MOD. INTERVENTO
COA

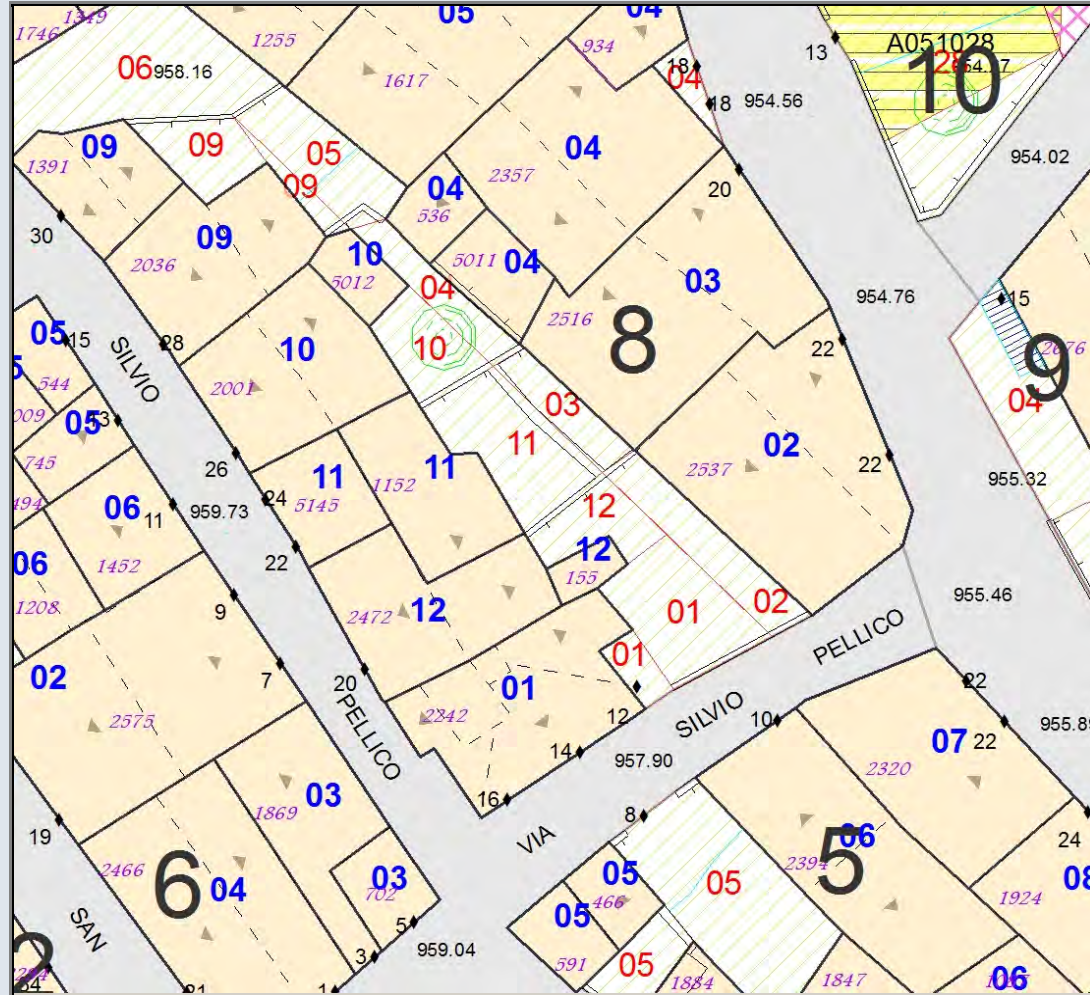


MODALITA' DI INTERVENTO-PRESCRIZIONI-VINCOLI
 Completamento di tipo A. Completamento finiture interne dell'ultimo piano.

A050812	Stato Attuale	Progetto
Superficie Coperta mq:	73,88	73,88
Pertinenza scoperta mq:	18,76	18,76
H1 Monte m:	8,95	8,95
H2 Valle m:	8,95	8,95
Superficie Totale mq:	92,64	92,64
Incremento Superficie mq:		0,00
Incremento Volume mc:		0,00
Volume Piano Terra mc:	221,63	221,63
Volume Totale mc:	611,32	611,32
Indice Fabbricazione mc/mq:	6,60	6,60
Indice Copertura mq/mq:	0,80	0,80
Sup. Residenziale:	185,63	185,63
Sup. Commerciale:	0,00	0,00
Sup. garage:	0,00	0,00
Altre Sup.non Residenziali:	20,00	20,00
Piani Monte:	3	3
Piani Valle:	3	3
Di cui Piani Seminterrati:	0	0
Di cui Piani Mansarda:	0	0
Strutture Verticali - finiture	Blocchicls	
Strutture Verticali - materiali	Latero-Cemen	
Strutture Orizzontali - materiali	Tinteggiatura	
Infissi	Legno	
Tipo Copertura	Falde	
Manto Copertura	Coppi	
Colore Pareti		
Tipologia:	Contigua	Contigua
Stato Conservaz.Complexivo	Buono	
Dest. Uso Prevalente:	Residenza	
Dest. Uso PT. Monte:	Residenza	
Dest. Uso PT. Valle:	Residenza	
Utilizzo	Abitato	
N. Alloggi:	1	1
N. Vani:	9	9
Altezza Vani	Adeguate	
N. Famiglie:	1	1
N. Abitanti:	2	2
Titolo:	Proprietà	
Proprietà:	Privata	
Elementi Identitari Superstiti		

COD_UE	A050812	Zona	A	CM	cm	SubZona	pupuai	Isolato	8	Unità Edilizia	12
Mappali	Foglio Catastale			Età		> 1975					
Via	VIA SILVIO PELLICO				n. c.	20	SPAZIO PUBBLICO				

CLASSE E TIPO U.U
B2a
MOD. INTERVENTO
COA

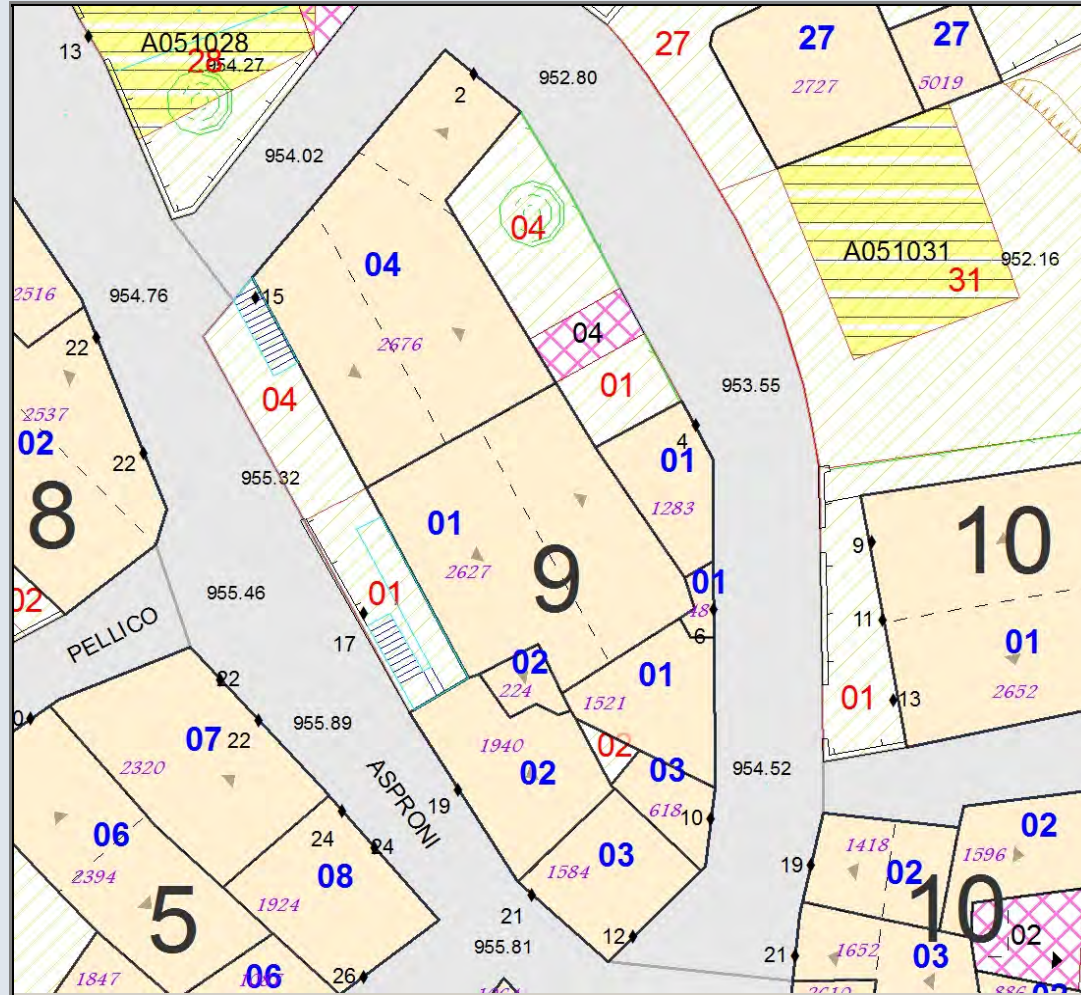


MODALITA' DI INTERVENTO-PRESCRIZIONI-VINCOLI
 Completamento tipo A.

A050901	Stato Attuale	Progetto
Superficie Coperta mq:	234,12	234,12
Pertinenza scoperta mq:	61,65	61,65
H1 Monte m:	5,50	5,5
H2 Valle m:	7,75	7,75
Superficie Totale mq:	295,77	295,77
Incremento Superficie mq:		0,00
Incremento Volume mc:		0,00
Volume Piano Terra mc:	702,36	702,36
Volume Totale mc:	1 496,93	1 496,93
Indice Fabbricazione mc/mq:	5,06	5,06
Indice Copertura mq/mq:	0,79	0,79
Sup. Residenziale:	315,36	315,36
Sup. Commerciale:	0,00	0,00
Sup. garage:	77,00	77,00
Altre Sup.non Residenziali:	156,00	156,00
Piani Monte:	2	2
Piani Valle:	3	3
Di cui Piani Seminterrati:	1	1
Di cui Piani Mansarda:	0	0
Strutture Verticali - finiture	Blocchicls	
Strutture Verticali - materiali	Latero-Cemen	
Strutture Orizzontali - materiali	Non Finito	
Infissi	Misto	
Tipo Copertura	Falde	
Manto Copertura	Misto	
Colore Pareti		
Tipologia:	Schiera	Schiera
Stato Conservaz.Complessivo	Sufficiente	
Dest. Uso Prevalente:	Residenza	
Dest. Uso PT. Monte:	Residenza	
Dest. Uso PT. Valle:	Deposito-Mag	
Utilizzo	Saltuario	
N. Alloggi:	1	1
N. Vani:	20	20
Altezza Vani	Adeguate	
N. Famiglie:	1	1
N. Abitanti:	4	4
Titolo:	Proprietà	
Proprietà:	Privata	
Elementi Identitari Superstiti		

COD_UE	A050901	Zona	A	CM	cm	SubZona	pupuai	Isolato	9	Unità Edilizia	1
Mappali	Foglio Catastale			Età		> 1975					
Via	VICO ASPRONI					n. c.	4-6		SPAZIO PUBBLICO		
Via	VIA ASPRONI					n. c.	17				

CLASSE E TIPO U.U
B2b
MOD. INTERVENTO
COA



MODALITA' DI INTERVENTO-PRESCRIZIONI-VINCOLI

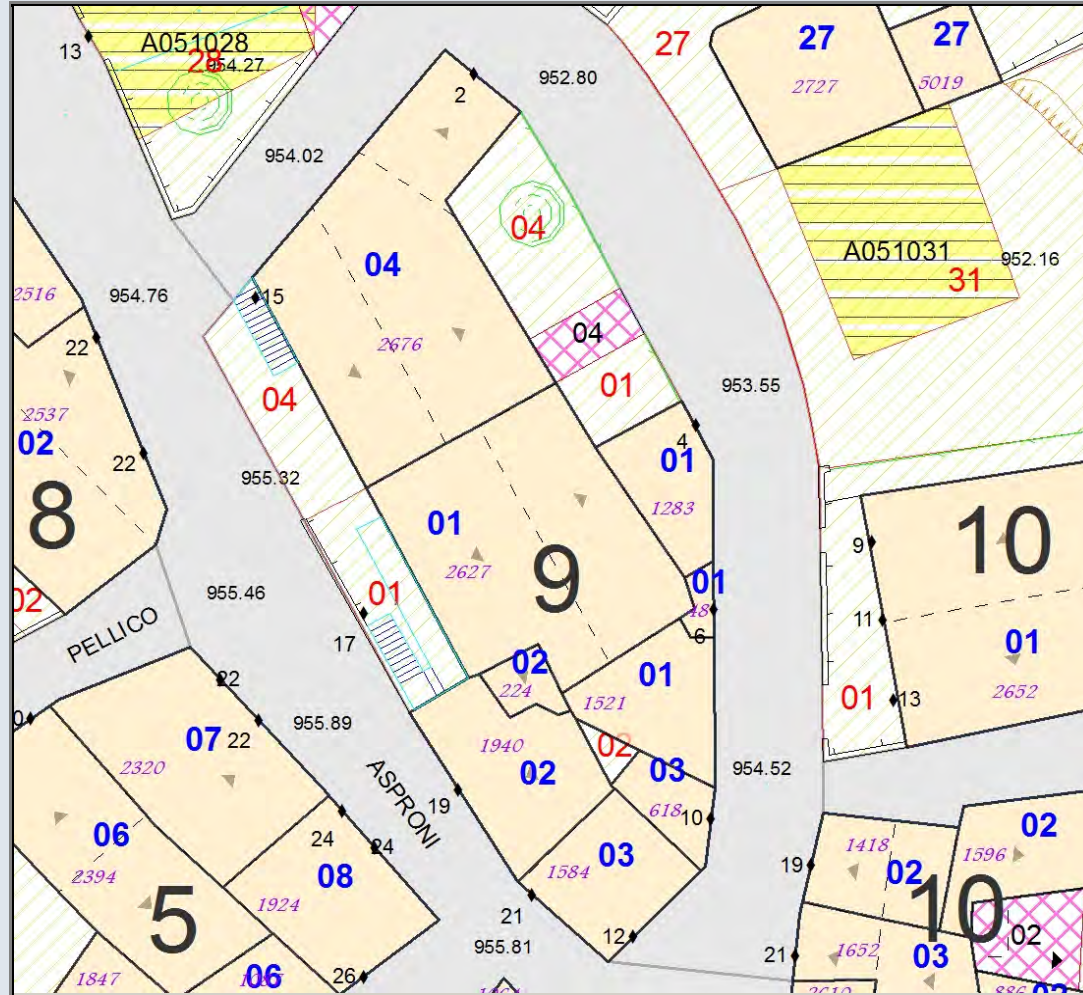
Completamento di tipo A. Completamento intonaco e tinteggiatura esterna. Costruzione sottotetto nell'UV 1521 e uv 1283 con incremento di altezza di gronda non maggiore di 40 cm. Copertura a falda unica con gronda sul vico Asproni. Manto di copertura in coppi laterizi.



A050902	Stato Attuale	Progetto
Superficie Coperta mq:	68,36	68,36
Pertinenza scoperta mq:	4,25	4,25
H1 Monte m:	8,80	8,8
H2 Valle m:	8,80	8,8
Superficie Totale mq:	72,62	72,62
Incremento Superficie mq:		0,00
Incremento Volume mc:		0,00
Volume Piano Terra mc:	205,09	205,09
Volume Totale mc:	583,73	583,73
Indice Fabbricazione mc/mq:	8,04	8,04
Indice Copertura mq/mq:	0,94	0,94
Sup. Residenziale:	205,09	205,09
Sup. Commerciale:	0,00	0,00
Sup. garage:	0,00	0,00
Altre Sup.non Residenziali:	0,00	0,00
Piani Monte:	3	3
Piani Valle:	3	3
Di cui Piani Seminterrati:	0	0
Di cui Piani Mansarda:	0	0
Strutture Verticali - finiture	Blocchicls	
Strutture Verticali - materiali	Latero-Cemen	
Strutture Orizzontali - materiali	Intonaco	
Infissi	Legno	
Tipo Copertura	Falde	
Manto Copertura	Coppi	
Colore Pareti		
Tipologia:	Contigua	Contigua
Stato Conservaz.Complessivo	Sufficiente	
Dest. Uso Prevalente:	Residenza	
Dest. Uso PT. Monte:	Residenza	
Dest. Uso PT. Valle:	Residenza	
Utilizzo	Abitato	
N. Alloggi:	1	1
N. Vani:	12	12
Altezza Vani	Adeguate	
N. Famiglie:	1	1
N. Abitanti:	1	1
Titolo:	Proprietà	
Proprietà:	Privata	
Elementi Identitari Superstiti		

COD_UE	A050902	Zona	A	CM	cm	SubZona	pupuai	Isolato	9	Unità Edilizia	2
Mappali	Foglio Catastale			Età		1961-1975					
Via	VIA ASPRONI				n. c.	19	SPAZIO PUBBLICO				

CLASSE E TIPO U.U
B2b
MOD. INTERVENTO
COA

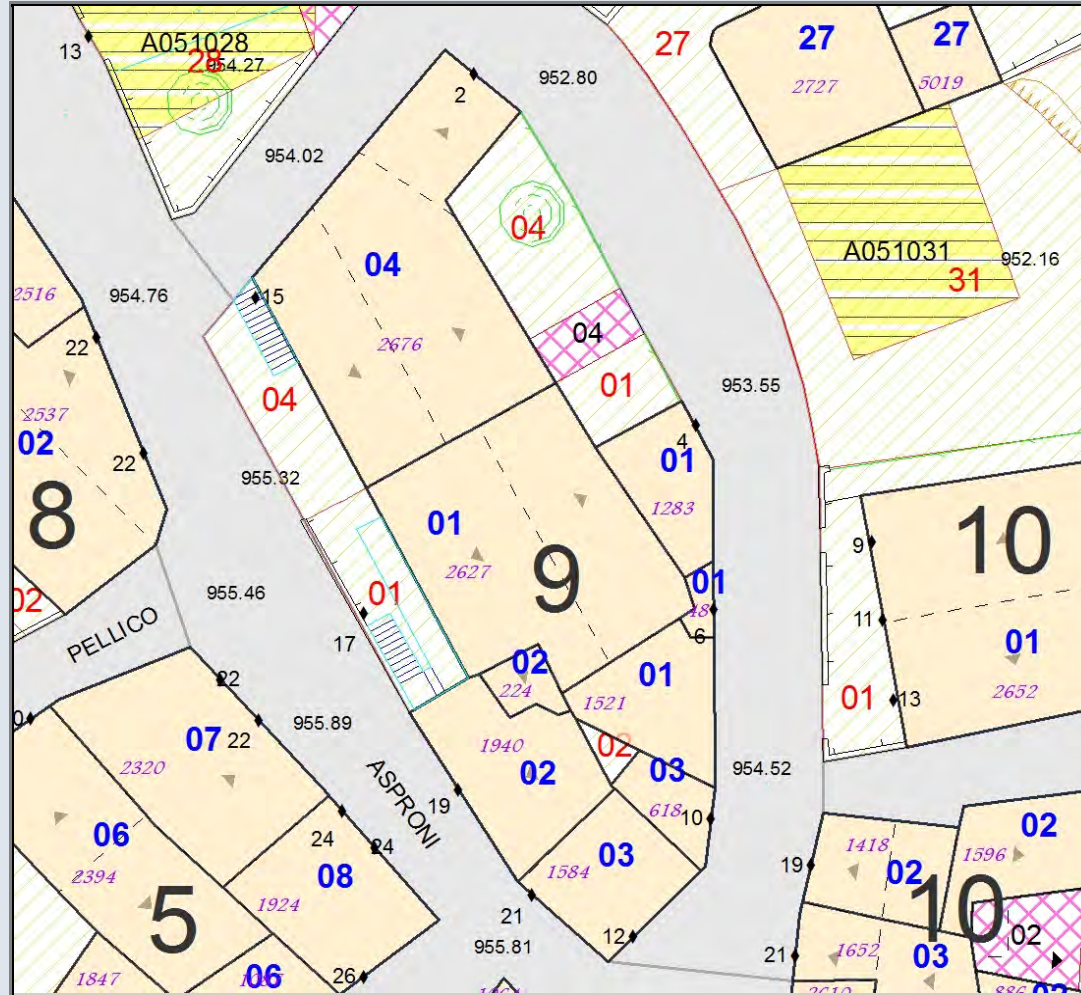


MODALITA' DI INTERVENTO-PRESCRIZIONI-VINCOLI
 Completamento tipo A. Completamento tinteggiatura esterna.

A050903	Stato Attuale	Progetto
Superficie Coperta mq:	60,49	60,49
Pertinenza scoperta mq:	0,00	0,00
H1 Monte m:	3,90	9,4
H2 Valle m:	3,90	9,4
Superficie Totale mq:	60,49	60,49
Incremento Superficie mq:		0,00
Incremento Volume mc:		0,00
Volume Piano Terra mc:	235,92	235,92
Volume Totale mc:	235,92	235,92
Indice Fabbricazione mc/mq:	3,90	3,90
Indice Copertura mq/mq:	1,00	1,00
Sup. Residenziale:	0,00	120,00
Sup. Commerciale:	0,00	0,00
Sup. garage:	60,49	60,00
Altre Sup.non Residenziali:	0,00	0,00
Piani Monte:	1	3
Piani Valle:	1	3
Di cui Piani Seminterrati:	0	0
Di cui Piani Mansarda:	0	0
Strutture Verticali - finiture	Blocchicls	
Strutture Verticali - materiali	Latero-Cemen	
Strutture Orizzontali - materiali	Non Finito	
Infissi	Ferro	Legno
Tipo Copertura	Mista	Falda Unica
Manto Copertura	Nessuno	Coppi
Colore Pareti		
Tipologia:	Contigua	Contigua
Stato Conservaz.Complessivo	Mediocre	
Dest. Uso Prevalente:	Garage	
Dest. Uso PT. Monte:	Garage	
Dest. Uso PT. Valle:	Garage	
Utilizzo	Abitato	
N. Alloggi:	0	1
N. Vani:	2	5
Altezza Vani	Adeguata	
N. Famiglie:	0	1
N. Abitanti:	0	2
Titolo:	Proprietà	
Proprietà:	Privata	
Elementi Identitari Superstiti		

COD_UE	A050903	Zona	A	CM	cm	SubZona	pupuai	Isolato	9	Unità Edilizia	3
Mappali	Foglio Catastale			Età		> 1975					
Via	VICO ASPRONI				n. c.	12	SPAZIO PUBBLICO				
Via	VIA ASPRONI				n. c.	21					

CLASSE E TIPO U.U
B3
MOD. INTERVENTO
COB


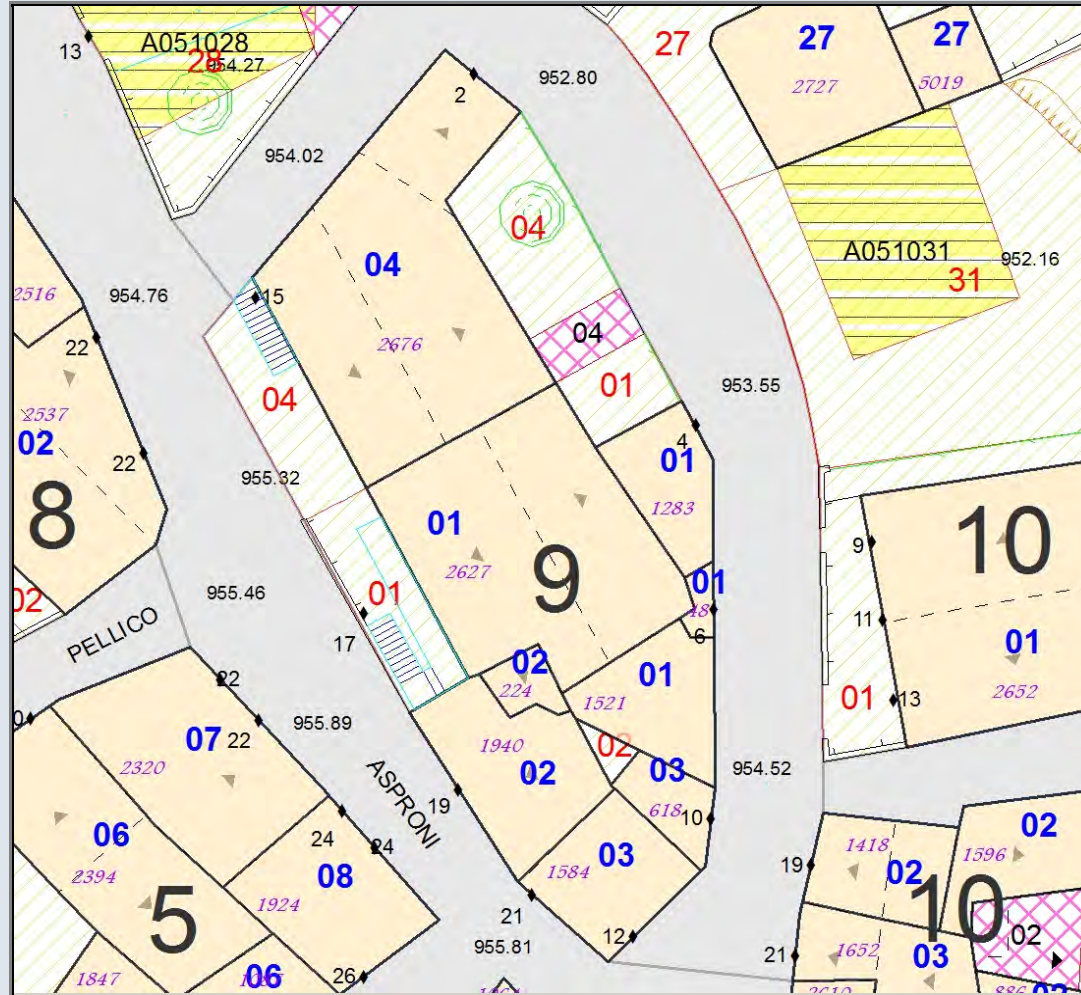


MODALITA' DI INTERVENTO-PRESCRIZIONI-VINCOLI
 Completamento di tipo B. Costruzione del piano primo e secondo con incremento di altezza non maggiore di 5,50m.. Incremento di volume non maggiore di 330,00 mc. Copertura a falda unica con gronda sul vico asproni. Manto di copertura in coppi laterizi.

A050904	Stato Attuale	Progetto
Superficie Coperta mq:	199,81	199,81
Pertinenza scoperta mq:	97,38	97,38
H1 Monte m:	6,70	6,7
H2 Valle m:	9,70	9,7
Superficie Totale mq:	297,19	297,19
Incremento Superficie mq:		0,00
Incremento Volume mc:		0,00
Volume Piano Terra mc:	556,25	556,25
Volume Totale mc:	1 798,54	1 798,54
Indice Fabbricazione mc/mq:	6,05	6,05
Indice Copertura mq/mq:	0,67	0,67
Sup. Residenziale:	371,25	371,25
Sup. Commerciale:	0,00	0,00
Sup. garage:	40,00	40,00
Altre Sup.non Residenziali:	145,00	145,00
Piani Monte:	2	2
Piani Valle:	3	3
Di cui Piani Seminterrati:	1	1
Di cui Piani Mansarda:	0	0
Strutture Verticali - finiture	Blocchicls	
Strutture Verticali - materiali	Latero-Cemen	
Strutture Orizzontali - materiali	Non Finito	
Infissi	Misto	
Tipo Copertura	Falde	
Manto Copertura	Coppi	
Colore Pareti		
Tipologia:	Contigua	Contigua
Stato Conservaz.Complessivo	Sufficiente	
Dest. Uso Prevalente:	Garage	
Dest. Uso PT. Monte:	Residenza	
Dest. Uso PT. Valle:	Garage-Depos	
Utilizzo	Abitato	
N. Alloggi:	2	2
N. Vani:	23	23
Altezza Vani	Adeguate	
N. Famiglie:	2	2
N. Abitanti:	4	4
Titolo:	Proprietà	
Proprietà:	Privata	
Elementi Identitari Superstiti		

COD_UE	A050904	Zona	A	CM	cm	SubZona	pupuai	Isolato	9	Unità Edilizia	4
Mappali	Foglio Catastale			Età		> 1975					
Via	VICO ASPRONI					n. c.	2	SPAZIO PUBBLICO			
Via	VIA ASPRONI					n. c.	15				

CLASSE E TIPO U.U
B2b
MOD. INTERVENTO
COA

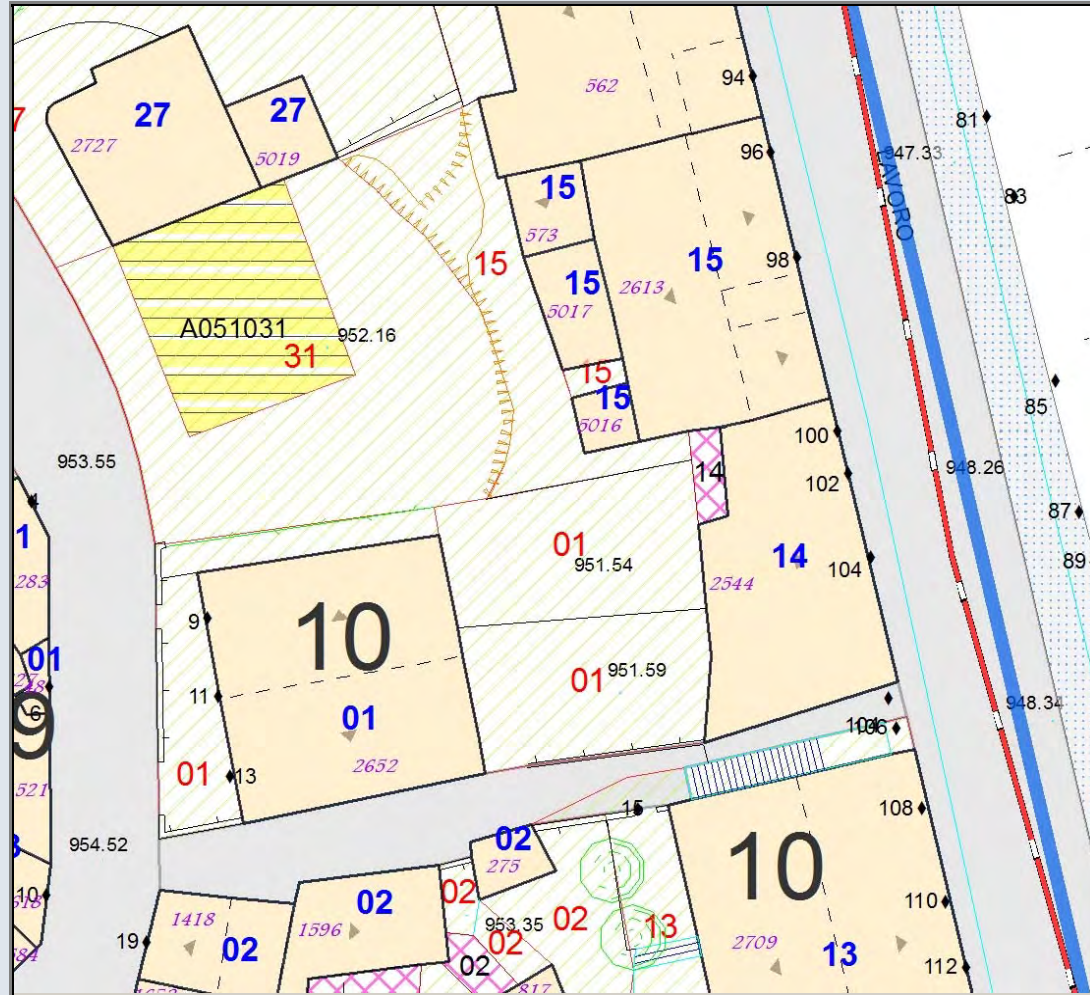


MODALITA' DI INTERVENTO-PRESCRIZIONI-VINCOLI
 Completamento di tipo A. Realizzazione intonaco e tinteggiature esterne.

A051001	Stato Attuale	Progetto
Superficie Coperta mq:	167,48	167,48
Pertinenza scoperta mq:	252,82	252,82
H1 Monte m:	9,85	9,85
H2 Valle m:	11,85	11,85
Superficie Totale mq:	420,30	420,30
Incremento Superficie mq:		0,00
Incremento Volume mc:		0,00
Volume Piano Terra mc:	502,45	502,45
Volume Totale mc:	1 984,69	1 984,69
Indice Fabbricazione mc/mq:	4,72	4,72
Indice Copertura mq/mq:	0,40	0,40
Sup. Residenziale:	452,94	452,94
Sup. Commerciale:	0,00	0,00
Sup. garage:	50,00	50,00
Altre Sup. non Residenziali:	167,00	167,00
Piani Monte:	3	3
Piani Valle:	4	4
Di cui Piani Seminterrati:	1	1
Di cui Piani Mansarda:	0	0
Strutture Verticali - finiture	Blocchicks	
Strutture Verticali - materiali	Latero-Cemen	
Strutture Orizzontali - materiali	Intonaco	
Infissi	Misto	
Tipo Copertura	Falde	
Manto Copertura	Pannelli	
Colore Pareti		
Tipologia:	Isolata	Isolata
Stato Conservaz. Complessivo	Sufficiente	
Dest. Uso Prevalente:	Residenza	
Dest. Uso PT. Monte:	Residenza	
Dest. Uso PT. Valle:	Deposito-Mag	
Utilizzo	Abitato	
N. Alloggi:	3	3
N. Vani:	25	25
Altezza Vani	Adeguate	
N. Famiglie:	3	3
N. Abitanti:	7	7
Titolo:	Proprietà	
Proprietà:	Privata	
Elementi Identitari Superstiti		

COD_UE	A051001	Zona	A	CM	cm	SubZona	pupuai	Isolato	10	Unità Edilizia	1
Mappali	Foglio Catastale		Età		> 1975						
Via	VICO ASPRONI			n. c.	9-13		SPAZIO PUBBLICO				

CLASSE E TIPO U.U
B2b
MOD. INTERVENTO
COA



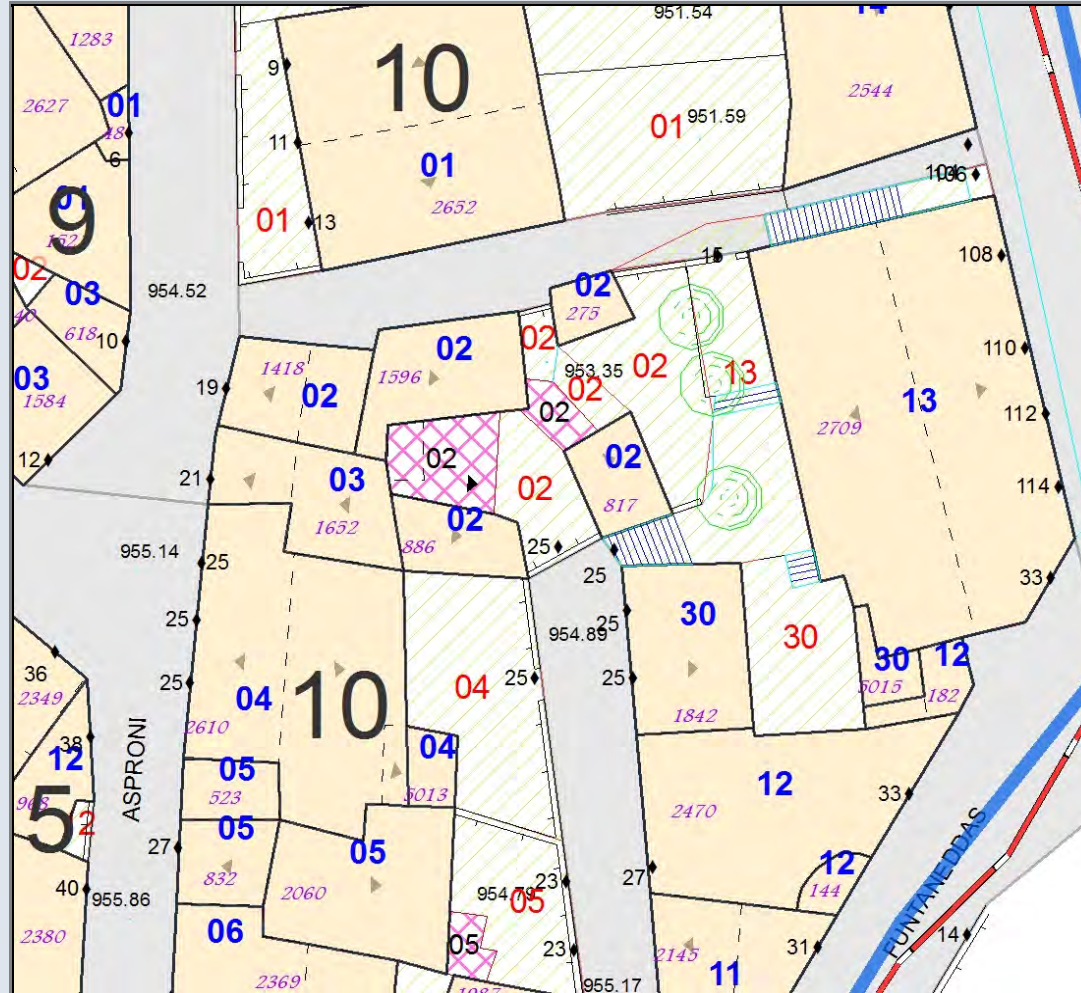
MODALITA' DI INTERVENTO-PRESCRIZIONI-VINCOLI
 Completamento di tipo A. Realizzazione tinteggiatura esterna. Realizzazione di una scala esterna sul cortile per rendere indipendente l'appartamento al piano superiore.



A051002	Stato Attuale	Progetto
Superficie Coperta mq:	168,45	168,45
Pertinenza scoperta mq:	95,20	95,20
H1 Monte m:	5,40	5,4
H2 Valle m:	5,40	5,4
Superficie Totale mq:	263,65	263,65
Incremento Superficie mq:		0,00
Incremento Volume mc:		0,00
Volume Piano Terra mc:	364,81	405,35
Volume Totale mc:	493,67	493,67
Indice Fabbricazione mc/mq:	1,87	1,87
Indice Copertura mq/mq:	0,64	0,64
Sup. Residenziale:	162,23	162,23
Sup. Commerciale:	0,00	0,00
Sup. garage:	0,00	0,00
Altre Sup. non Residenziali:	54,00	54,00
Piani Monte:	2	2
Piani Valle:	2	2
Di cui Piani Seminterrati:	0	0
Di cui Piani Mansarda:	0	0
Strutture Verticali - finiture	Pietre	
Strutture Verticali - materiali	Legno	
Strutture Orizzontali - materiali	Intonaco	
Infissi	Legno	
Tipo Copertura	Falde	
Manto Copertura	Misto	
Colore Pareti		
Tipologia:	Contigua	Contigua
Stato Conservaz. Complessivo	Sufficiente	
Dest. Uso Prevalente:	Residenza	
Dest. Uso PT. Monte:	Residenza	
Dest. Uso PT. Valle:	Residenza	
Utilizzo	Abitato	
N. Alloggi:	1	1
N. Vani:	9	9
Altezza Vani	Adeguate	
N. Famiglie:	1	1
N. Abitanti:	1	1
Titolo:	Proprietà	
Proprietà:	Privata	
Elementi Identitari Superstiti	I	I

COD_UE	A051002	Zona	A	CM	cm	SubZona	pupuai	Isolato	10	Unità Edilizia	2
Mappali	Foglio Catastale			Età		1901 - 1930					
Via	VIA FUNTANEDDAS					n. c.	27	SPAZIO PUBBLICO			
Via	VICO ASPRONI					n. c.	19				

CLASSE E TIPO U.U
A3
MOD. INTERVENTO
RER

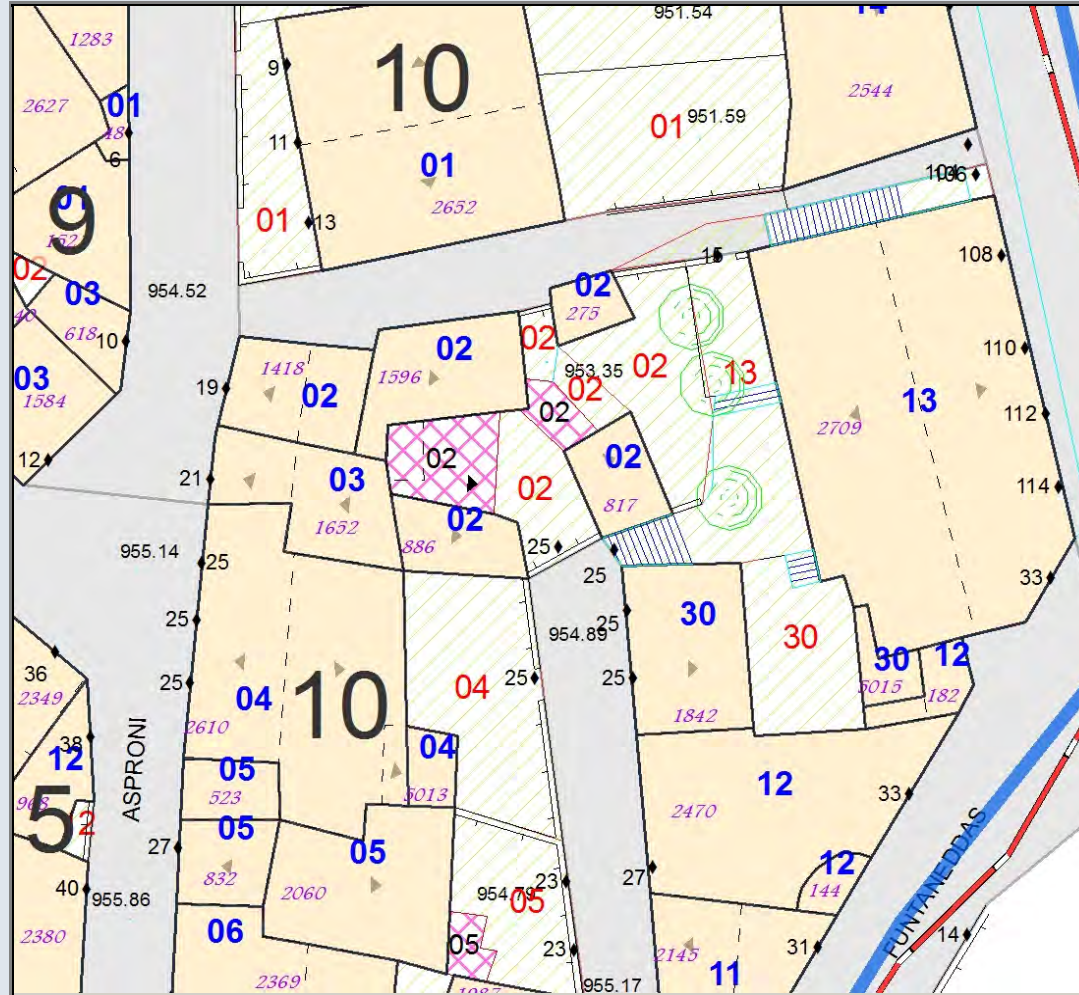


MODALITA' DI INTERVENTO-PRESCRIZIONI-VINCOLI
 Restauro e Ristrutturazione. Sostituzione manto copertura in eternit della UV 817 con manto in coppi laterizi.

A051003	Stato Attuale	Progetto
Superficie Coperta mq:	46,71	46,71
Pertinenza scoperta mq:	0,00	0,00
H1 Monte m:	6,50	6,5
H2 Valle m:	6,50	6,5
Superficie Totale mq:	46,71	46,71
Incremento Superficie mq:		0,00
Incremento Volume mc:		0,00
Volume Piano Terra mc:	140,13	140,13
Volume Totale mc:	303,62	303,62
Indice Fabbricazione mc/mq:	6,50	6,50
Indice Copertura mq/mq:	1,00	1,00
Sup. Residenziale:	140,13	140,13
Sup. Commerciale:	0,00	0,00
Sup. garage:	0,00	0,00
Altre Sup.non Residenziali:	0,00	0,00
Piani Monte:	3	3
Piani Valle:	3	3
Di cui Piani Seminterrati:	0	0
Di cui Piani Mansarda:	0	0
Strutture Verticali - finiture	Miste	
Strutture Verticali - materiali	Latero-Cemen	
Strutture Orizzontali - materiali	Intonaco	
Infissi	Misto	
Tipo Copertura	Falda Unica	
Manto Copertura	Coppi	
Colore Pareti		
Tipologia:	Contigua	Contigua
Stato Conservaz.Complexivo	Sufficiente	
Dest. Uso Prevalente:	Residenza	
Dest. Uso PT. Monte:	Residenza	
Dest. Uso PT. Valle:	Residenza	
Utilizzo	Disabitato	
N. Alloggi:	1	1
N. Vani:	6	6
Altezza Vani	Adeguate	
N. Famiglie:	0	0
N. Abitanti:	0	0
Titolo:	Proprietà	
Proprietà:	Privata	
Elementi Identitari Superstiti		

COD_UE	A051003	Zona	A	CM	cm	SubZona	pupuai	Isolato	10	Unità Edilizia	3
Mappali	Foglio Catastale			Età		1961-1975					
Via	VICO ASPRONI			n. c.	21	SPAZIO PUBBLICO					

CLASSE E TIPO U.U
B2b
MOD. INTERVENTO
COA

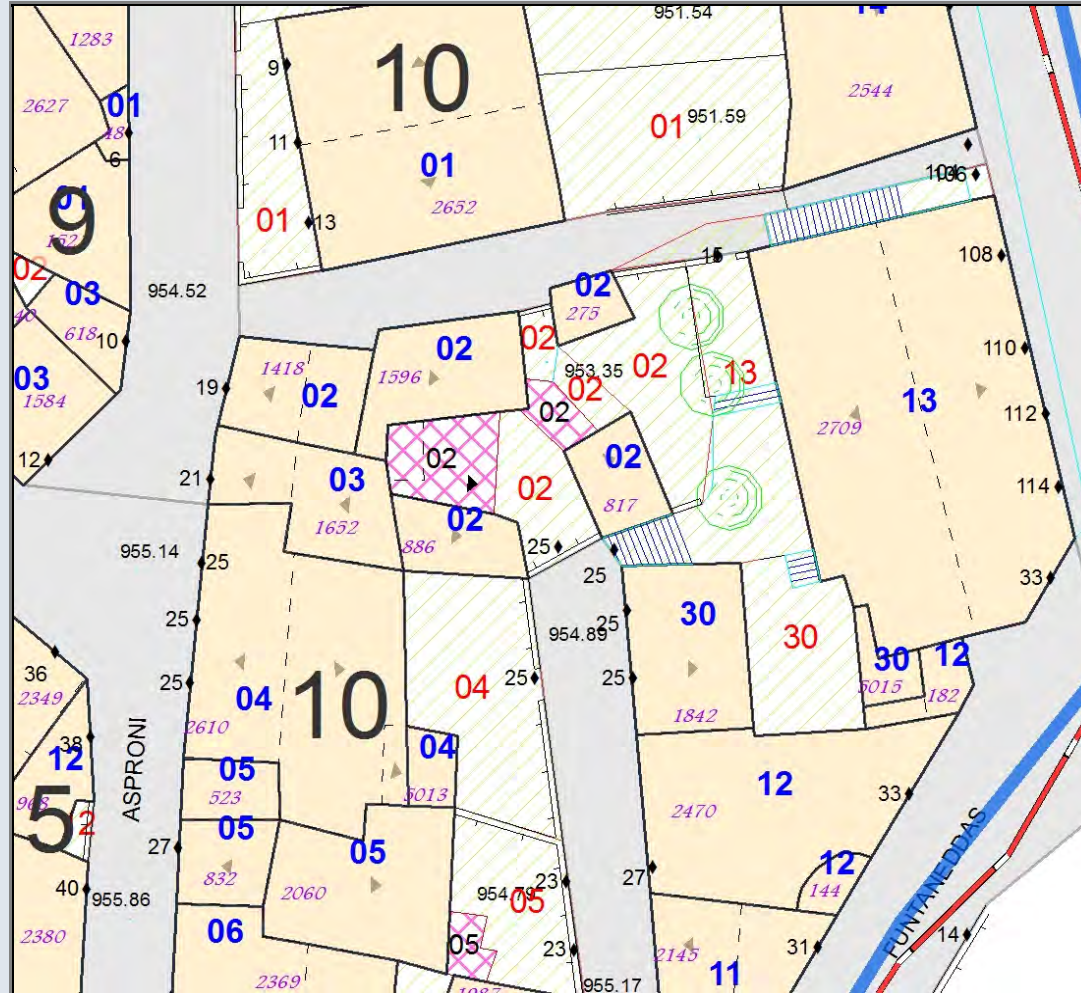


MODALITA' DI INTERVENTO-PRESCRIZIONI-VINCOLI
 Completamento di tipo A. Realizzazione tinteggiatura esterna.

A051004	Stato Attuale	Progetto
Superficie Coperta mq:	159,77	159,77
Pertinenza scoperta mq:	81,77	81,77
H1 Monte m:	9,50	9,5
H2 Valle m:	9,50	9,5
Superficie Totale mq:	241,54	241,54
Incremento Superficie mq:		0,00
Incremento Volume mc:		0,00
Volume Piano Terra mc:	559,21	479,32
Volume Totale mc:	1 517,86	1 517,86
Indice Fabbricazione mc/mq:	6,28	6,28
Indice Copertura mq/mq:	0,66	0,66
Sup. Residenziale:	417,32	417,32
Sup. Commerciale:	0,00	0,00
Sup. garage:	50,00	50,00
Altre Sup. non Residenziali:	12,00	12,00
Piani Monte:	3	3
Piani Valle:	3	3
Di cui Piani Seminterrati:	0	0
Di cui Piani Mansarda:	0	0
Strutture Verticali - finiture	Blocchicls	
Strutture Verticali - materiali	Latero-Cemen	
Strutture Orizzontali - materiali	Non Finito	
Infissi	Misto	
Tipo Copertura	Falde	
Manto Copertura	Coppi	
Colore Pareti		
Tipologia:	Corte	Corte
Stato Conservaz. Complessivo	Sufficiente	
Dest. Uso Prevalente:	Residenza	
Dest. Uso PT. Monte:	Residenza	
Dest. Uso PT. Valle:	Residenza	
Utilizzo	Abitato	
N. Alloggi:	2	2
N. Vani:	21	21
Altezza Vani	Adeguate	
N. Famiglie:	2	2
N. Abitanti:	4	4
Titolo:	Proprietà	
Proprietà:	Privata	
Elementi Identitari Superstiti		

COD_UE	A051004	Zona	A	CM	cm	SubZona	pupuai	Isolato	10	Unità Edilizia	4
Mappali	Foglio Catastale			Età		> 1975					
Via	VIA FUNTANEDDAS					n. c.	25	SPAZIO PUBBLICO			
Via	VICO ASPRONI					n. c.	25				

CLASSE E TIPO U.U
B2b
MOD. INTERVENTO
COA

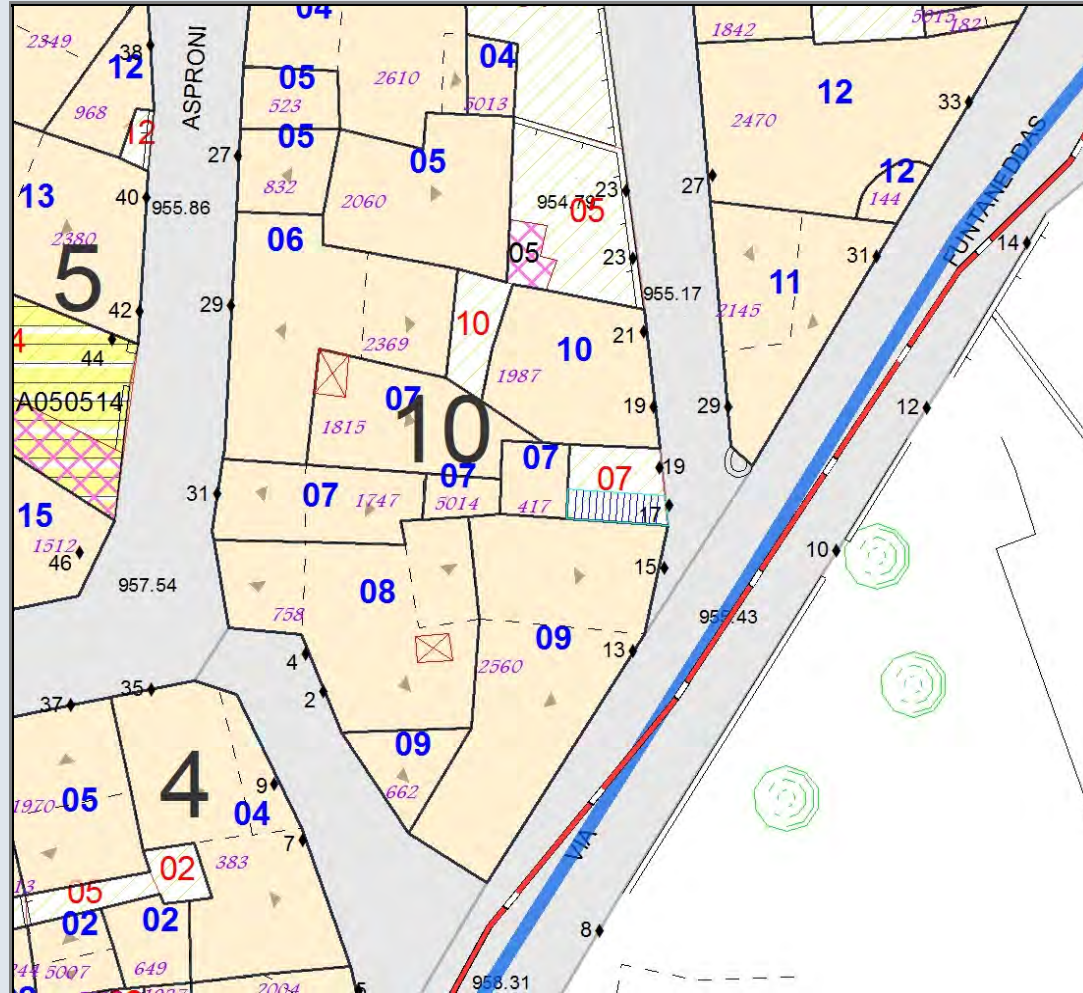


MODALITA' DI INTERVENTO-PRESCRIZIONI-VINCOLI
 Completamento di tipo A. Realizzazione dell'intonaco e della tinteggiatura esterna. Completamento finiture interne del piano terra.

A051005	Stato Attuale	Progetto
Superficie Coperta mq:	111,33	111,33
Pertinenza scoperta mq:	47,27	47,27
H1 Monte m:	4,75	4,75
H2 Valle m:	4,75	4,75
Superficie Totale mq:	158,60	158,60
Incremento Superficie mq:		0,00
Incremento Volume mc:		0,00
Volume Piano Terra mc:	313,26	313,26
Volume Totale mc:	403,91	403,91
Indice Fabbricazione mc/mq:	2,55	2,55
Indice Copertura mq/mq:	0,70	0,70
Sup. Residenziale:	192,84	192,84
Sup. Commerciale:	0,00	0,00
Sup. garage:	0,00	0,00
Altre Sup. non Residenziali:	0,00	0,00
Piani Monte:	2	2
Piani Valle:	2	2
Di cui Piani Seminterrati:	0	0
Di cui Piani Mansarda:	0	0
Strutture Verticali - finiture	Pietre	
Strutture Verticali - materiali	Legno	
Strutture Orizzontali - materiali	Tinteggiatura	
Infissi	Legno	
Tipo Copertura	Falde	
Manto Copertura	Misto	
Colore Pareti		
Tipologia:	Corte	Corte
Stato Conservaz. Complessivo	Mediocre	
Dest. Uso Prevalente:	Residenza	
Dest. Uso PT. Monte:	Residenza	
Dest. Uso PT. Valle:	Residenza	
Utilizzo	Disabitato	
N. Alloggi:	1	1
N. Vani:	9	9
Altezza Vani	Adeguate	
N. Famiglie:	0	0
N. Abitanti:	0	0
Titolo:	Proprietà	
Proprietà:	Privata	
Elementi Identitari Superstiti	I	I

COD_UE	A051005	Zona	A	CM	cm	SubZona	pupuai	Isolato	10	Unità Edilizia	5
Mappali	Foglio Catastale			Età		< 1900					
Via	VIA ASPRONI			n. c.		27		SPAZIO PUBBLICO			

CLASSE E TIPO U.U
A2
MOD. INTERVENTO
RET



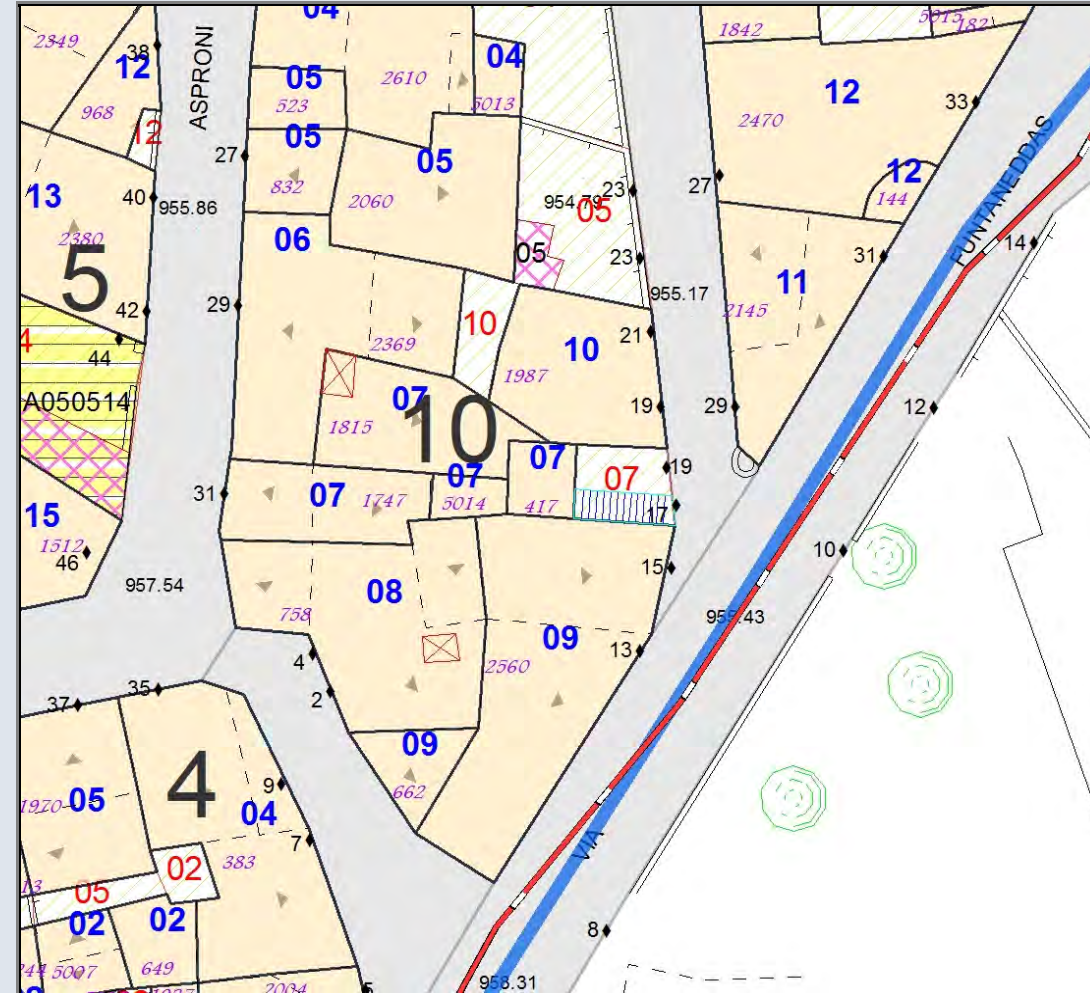
MODALITA' DI INTERVENTO-PRESCRIZIONI-VINCOLI

Restauro con vincolo tipologico. Rimozione della copertura in eternit e sostituzione con manto in coppi laterizi. Completamento intonaci e tinteggiature esterne muro di recinzione su via funtaneddas e sostituzione serranda metallica con serranda in legno..

A051006	Stato Attuale	Progetto
Superficie Coperta mq:	98,08	98,08
Pertinenza scoperta mq:	0,00	0,00
H1 Monte m:	8,10	8,1
H2 Valle m:	8,10	8,1
Superficie Totale mq:	98,08	98,08
Incremento Superficie mq:		0,00
Incremento Volume mc:		0,00
Volume Piano Terra mc:	294,25	294,25
Volume Totale mc:	794,47	794,47
Indice Fabbricazione mc/mq:	8,10	8,10
Indice Copertura mq/mq:	1,00	1,00
Sup. Residenziale:	282,25	282,25
Sup. Commerciale:	0,00	0,00
Sup. garage:	0,00	0,00
Altre Sup. non Residenziali:	12,00	12,00
Piani Monte:	3	3
Piani Valle:	3	3
Di cui Piani Seminterrati:	0	0
Di cui Piani Mansarda:	0	0
Strutture Verticali - finiture	Blocchicls	
Strutture Verticali - materiali	Latero-Cemen	
Strutture Orizzontali - materiali	Intonaco	
Infissi	Legno	
Tipo Copertura	Falde	
Manto Copertura	Nessuno	
Colore Pareti		
Tipologia:	Contigua	Contigua
Stato Conservaz. Complessivo	Sufficiente	
Dest. Uso Prevalente:	Residenza	
Dest. Uso PT. Monte:	Residenza	
Dest. Uso PT. Valle:	Residenza	
Utilizzo	Abitato	
N. Alloggi:	1	1
N. Vani:	14	14
Altezza Vani	Adeguate	
N. Famiglie:	1	1
N. Abitanti:	4	4
Titolo:	Proprietà	
Proprietà:	Privata	
Elementi Identitari Superstiti		

COD_UE	A051006	Zona	A	CM	cm	SubZona	pupuai	Isolato	10	Unità Edilizia	6
Mappali	Foglio Catastale		Età		> 1975						
Via	VIA ASPRONI				n. c.	29	SPAZIO PUBBLICO				

CLASSE E TIPO U.U
B2b
MOD. INTERVENTO
COA


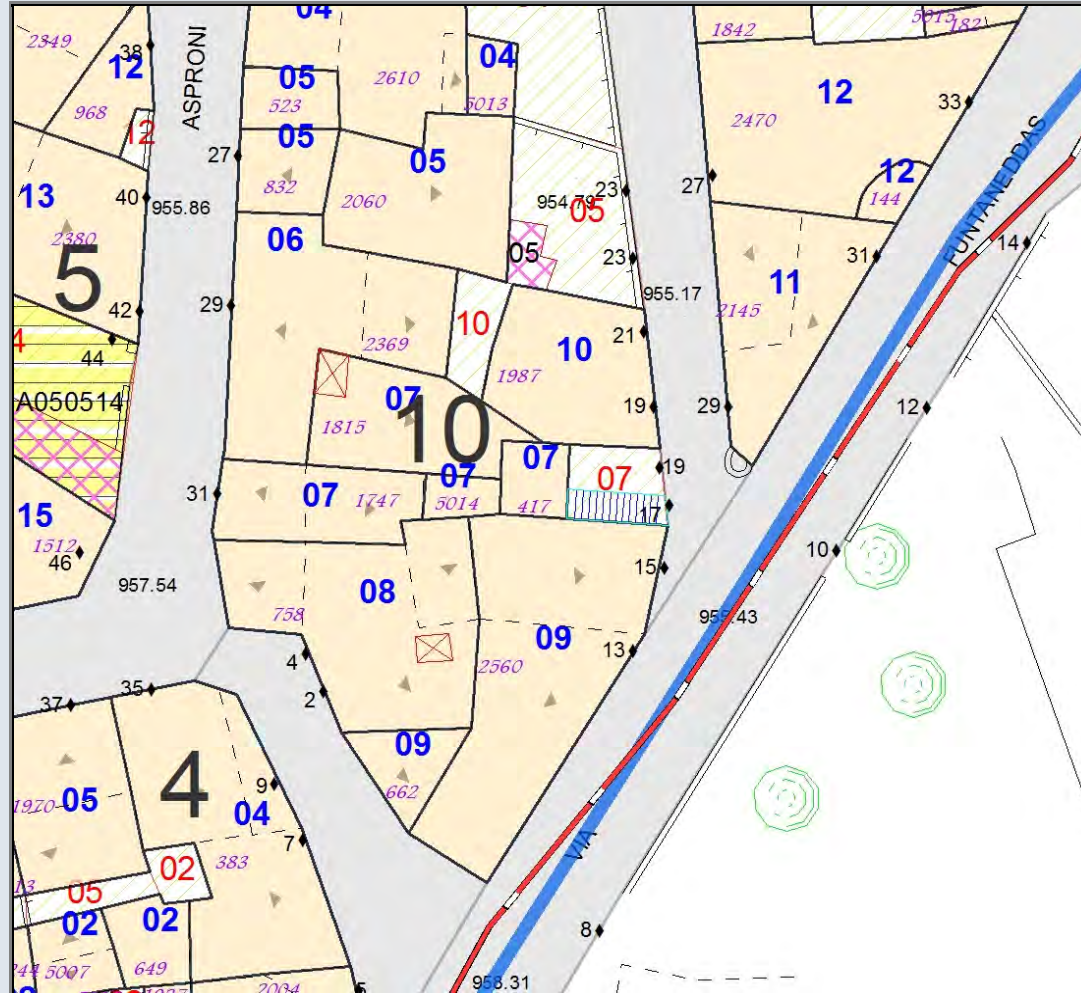


MODALITA' DI INTERVENTO-PRESCRIZIONI-VINCOLI
 Completamento di tipo A. Realizzazione tinteggiatura e completamento e opere di finitura interna dell'ultimo piano.

A051007	Stato Attuale	Progetto
Superficie Coperta mq:	116,59	116,59
Pertinenza scoperta mq:	19,66	19,66
H1 Monte m:	7,55	7,55
H2 Valle m:	7,55	7,55
Superficie Totale mq:	136,24	136,24
Incremento Superficie mq:		0,00
Incremento Volume mc:		0,00
Volume Piano Terra mc:	349,76	349,76
Volume Totale mc:	797,59	797,59
Indice Fabbricazione mc/mq:	5,85	5,85
Indice Copertura mq/mq:	0,86	0,86
Sup. Residenziale:	298,76	298,76
Sup. Commerciale:	0,00	0,00
Sup. garage:	16,00	16,00
Altre Sup.non Residenziali:	0,00	0,00
Piani Monte:	3	3
Piani Valle:	3	3
Di cui Piani Seminterrati:	0	0
Di cui Piani Mansarda:	0	0
Strutture Verticali - finiture	Blocchicls	
Strutture Verticali - materiali	Latero-Cemen	
Strutture Orizzontali - materiali	Tinteggiatura	
Infissi	Misto	
Tipo Copertura	Falde	
Manto Copertura	Coppi	
Colore Pareti		
Tipologia:	Contigua	Contigua
Stato Conservaz. Complessivo	Buono	
Dest. Uso Prevalente:	Residenza	
Dest. Uso PT. Monte:	Residenza	
Dest. Uso PT. Valle:	Residenza	
Utilizzo	Abitato	
N. Alloggi:	1	1
N. Vani:	11	11
Altezza Vani	Adeguate	
N. Famiglie:	1	1
N. Abitanti:	1	1
Titolo:	Proprietà	
Proprietà:	Privata	
Elementi Identitari Superstiti		

COD_UE	A051007	Zona	A	CM	cm	SubZona	puapai	Isolato	10	Unità Edilizia	7
Mappali	Foglio Catastale			Età		> 1975					
Via	VIA FUNTANEDDAS					n. c.	17-19		SPAZIO PUBBLICO		
Via	VIA ASPRONI					n. c.	31				

CLASSE E TIPO U.U
B2a
MOD. INTERVENTO
COA

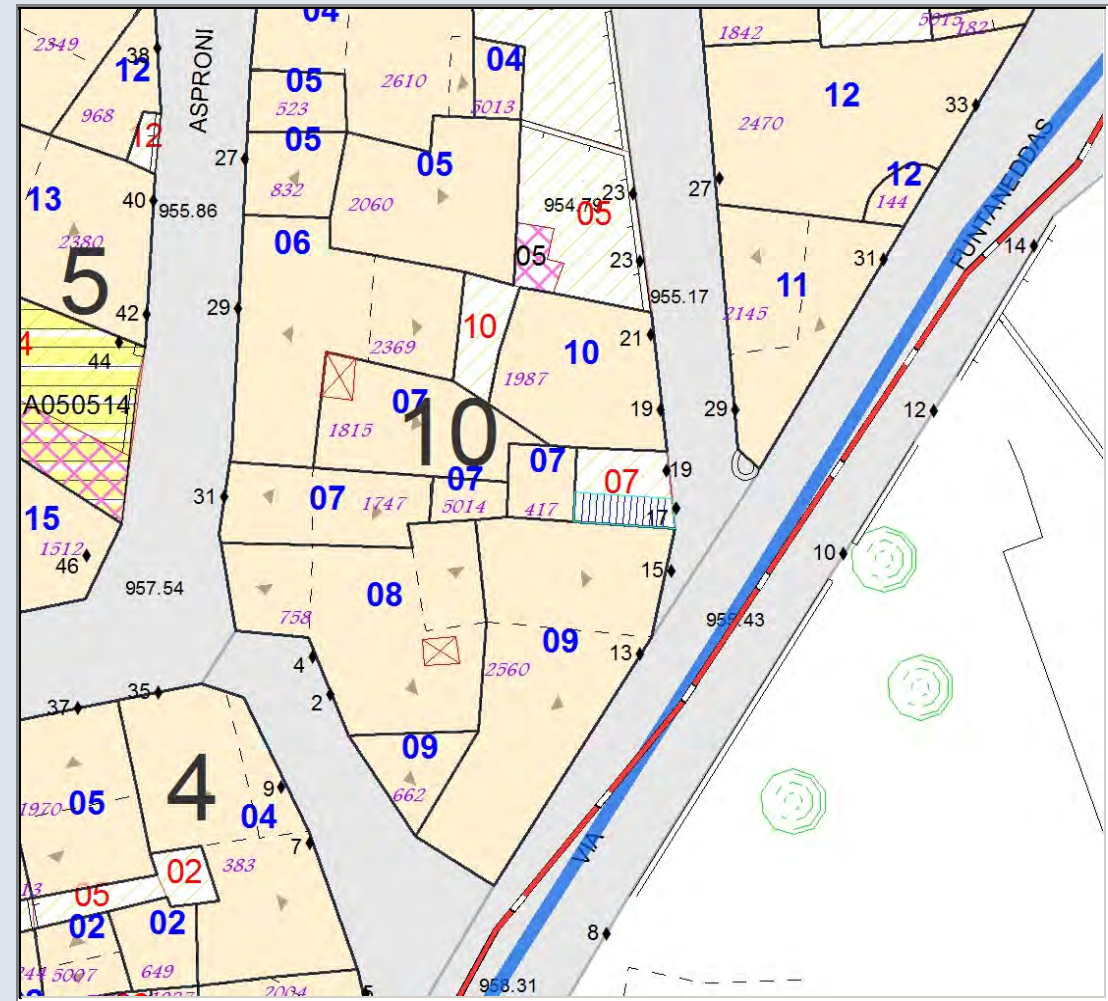


MODALITA' DI INTERVENTO-PRESCRIZIONI-VINCOLI
 Completamento tipo A.

A051008	Stato Attuale	Progetto
Superficie Coperta mq:	107,92	107,92
Pertinenza scoperta mq:	0,00	0,00
H1 Monte m:	8,20	8,2
H2 Valle m:	8,20	8,2
Superficie Totale mq:	107,92	107,92
Incremento Superficie mq:		0,00
Incremento Volume mc:		0,00
Volume Piano Terra mc:	323,76	323,76
Volume Totale mc:	884,94	884,94
Indice Fabbricazione mc/mq:	8,20	8,20
Indice Copertura mq/mq:	1,00	1,00
Sup. Residenziale:	303,76	303,76
Sup. Commerciale:	0,00	0,00
Sup. garage:	20,00	20,00
Altre Sup. non Residenziali:	0,00	0,00
Piani Monte:	3	3
Piani Valle:	3	3
Di cui Piani Seminterrati:	0	0
Di cui Piani Mansarda:	0	0
Strutture Verticali - finiture	Blocchicls	
Strutture Verticali - materiali	Latero-Cemen	
Strutture Orizzontali - materiali	Non Finito	
Infissi	Legno	
Tipo Copertura	Falde	
Manto Copertura	Coppi	
Colore Pareti		
Tipologia:	Contigua	Contigua
Stato Conservaz. Complessivo	Mediocre	
Dest. Uso Prevalente:	Residenza	
Dest. Uso PT. Monte:	Residenza	
Dest. Uso PT. Valle:	Residenza	
Utilizzo	Abitato	
N. Alloggi:	1	1
N. Vani:	12	12
Altezza Vani	Adeguate	
N. Famiglie:	0	0
N. Abitanti:	0	0
Titolo:	Proprietà	
Proprietà:	Privata	
Elementi Identitari Superstiti		

COD_UE	A051008	Zona	A	CM	cm	SubZona	pupuai	Isolato	10	Unità Edilizia	8
Mappali	Foglio Catastale		Età		1961-1975						
Via	VIA FUNTANEDDAS				n. c.	2-4		SPAZIO PUBBLICO			

CLASSE E TIPO U.U
B2b
MOD. INTERVENTO
COA

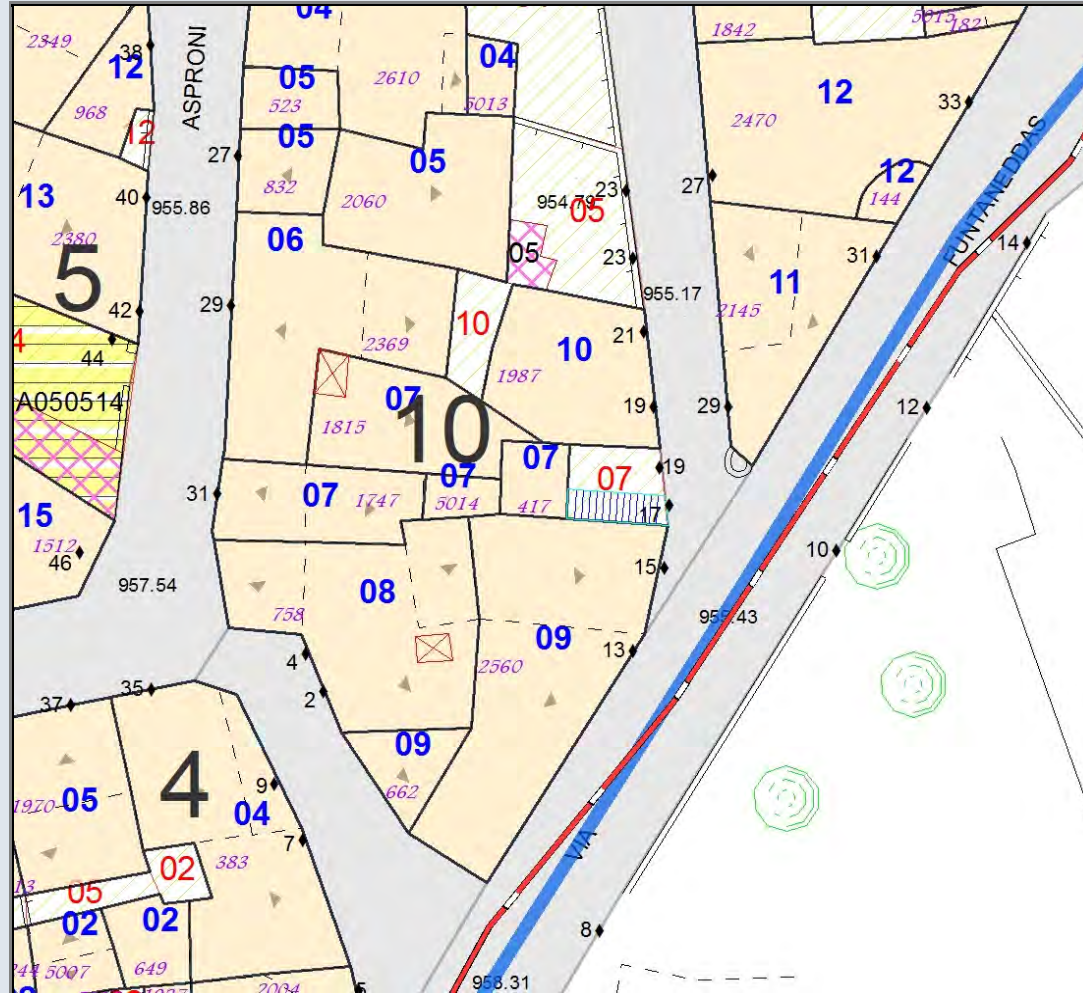


MODALITA' DI INTERVENTO-PRESCRIZIONI-VINCOLI
Completamento di tipo A. Realizzazione intonaco e tinteggiatura esterna.

A051009	Stato Attuale	Progetto
Superficie Coperta mq:	150,48	150,48
Pertinenza scoperta mq:	0,00	0,00
H1 Monte m:	6,20	6,2
H2 Valle m:	8,95	8,95
Superficie Totale mq:	150,48	150,48
Incremento Superficie mq:		0,00
Incremento Volume mc:		0,00
Volume Piano Terra mc:	451,45	451,45
Volume Totale mc:	1 296,61	1 296,61
Indice Fabbricazione mc/mq:	8,62	8,62
Indice Copertura mq/mq:	1,00	1,00
Sup. Residenziale:	301,45	301,45
Sup. Commerciale:	0,00	0,00
Sup. garage:	30,00	30,00
Altre Sup.non Residenziali:	120,00	120,00
Piani Monte:	2	2
Piani Valle:	3	3
Di cui Piani Seminterrati:	1	1
Di cui Piani Mansarda:	0	0
Strutture Verticali - finiture	Blocchicls	
Strutture Verticali - materiali	Latero-Cemen	
Strutture Orizzontali - materiali	Non Finito	
Infissi	Misto	
Tipo Copertura	Falde	
Manto Copertura	Nessuno	
Colore Pareti		
Tipologia:	Contigua	Contigua
Stato Conservaz. Complessivo	Sufficiente	
Dest. Uso Prevalente:	Residenza	
Dest. Uso PT. Monte:	Residenza	
Dest. Uso PT. Valle:	Garage-Depos	
Utilizzo	Saltuario	
N. Alloggi:	2	2
N. Vani:	20	20
Altezza Vani	Adeguate	
N. Famiglie:	1	1
N. Abitanti:	4	4
Titolo:	Proprietà	
Proprietà:	Privata	
Elementi Identitari Superstiti		

COD_UE	A051009	Zona	A	CM	cm	SubZona	pupuai	Isolato	10	Unità Edilizia	9
Mappali	Foglio Catastale			Età		> 1975					
Via	VIA FUNTANEDDAS				n. c.	13-15		SPAZIO PUBBLICO			

CLASSE E TIPO U.U
B2b
MOD. INTERVENTO
COA

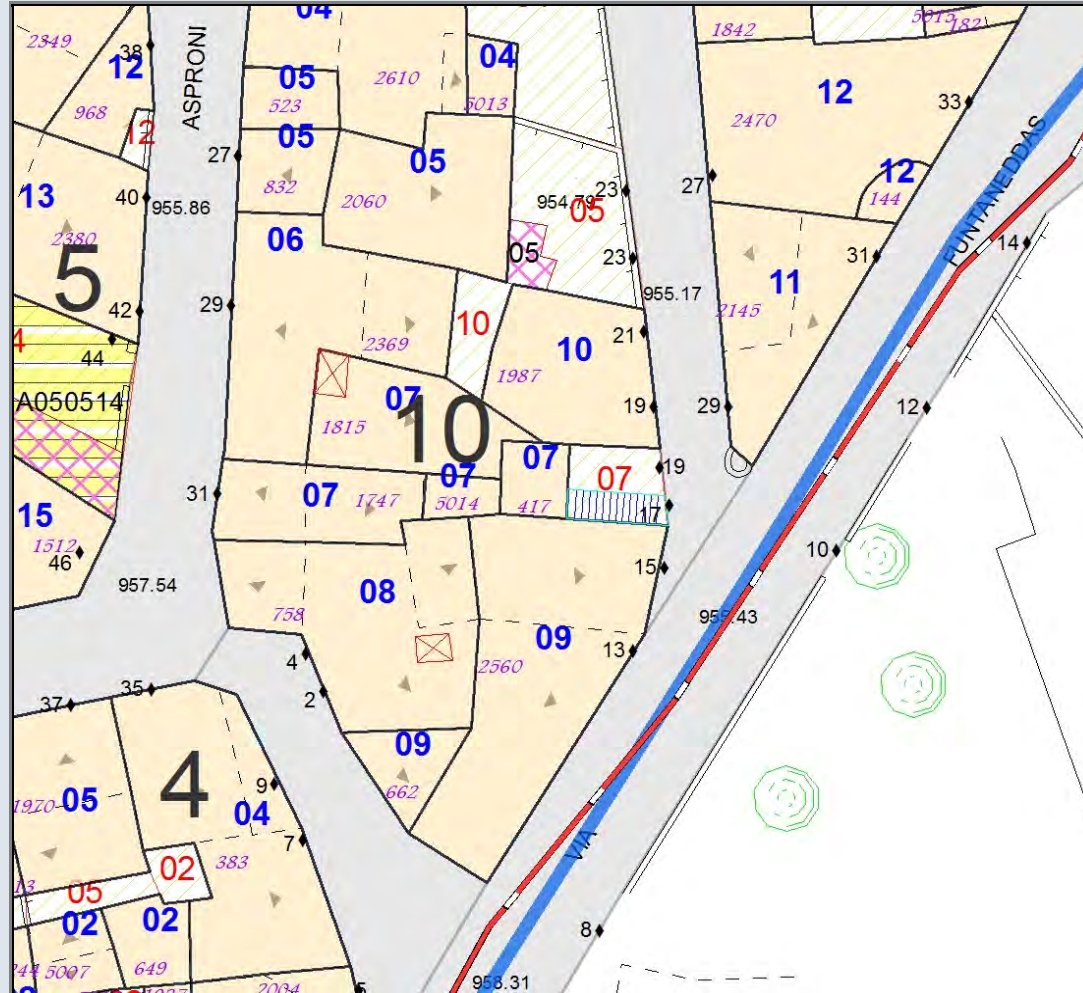


MODALITA' DI INTERVENTO-PRESCRIZIONI-VINCOLI
 Completamento di tipo A. Realizzazione intonaco e tinteggiatura esterna.

A051010	Stato Attuale	Progetto
Superficie Coperta mq:	61,87	61,87
Pertinenza scoperta mq:	14,57	14,57
H1 Monte m:	4,80	4,8
H2 Valle m:	4,80	4,8
Superficie Totale mq:	76,44	76,44
Incremento Superficie mq:		0,00
Incremento Volume mc:		0,00
Volume Piano Terra mc:	296,99	185,62
Volume Totale mc:	296,99	296,99
Indice Fabbricazione mc/mq:	3,89	3,89
Indice Copertura mq/mq:	0,81	0,81
Sup. Residenziale:	0,00	0,00
Sup. Commerciale:	0,00	0,00
Sup. garage:	61,87	61,87
Altre Sup.non Residenziali:	0,00	0,00
Piani Monte:	1	1
Piani Valle:	1	1
Di cui Piani Seminterrati:	0	0
Di cui Piani Mansarda:	0	0
Strutture Verticali - finiture	Blocchicls	
Strutture Verticali - materiali	Latero-Cemen	
Strutture Orizzontali - materiali	Intonaco	
Infissi	Ferro	
Tipo Copertura	Piana	
Manto Copertura	Nessuno	
Colore Pareti		
Tipologia:	Contigua	Contigua
Stato Conservaz. Complessivo	Sufficiente	
Dest. Uso Prevalente:	Garage	
Dest. Uso PT. Monte:	Garage	
Dest. Uso PT. Valle:	Garage	
Utilizzo	Abitato	
N. Alloggi:	0	0
N. Vani:	1	1
Altezza Vani	Adeguate	
N. Famiglie:	0	0
N. Abitanti:	0	0
Titolo:	Proprietà	
Proprietà:	Privata	
Elementi Identitari Superstiti		

COD_UE	A051010	Zona	A	CM	cm	SubZona	pupuai	Isolato	10	Unità Edilizia	10
Mappali	Foglio Catastale			Età		> 1975					
Via	VIA FUNTANEDDAS				n. c.	19-21		SPAZIO PUBBLICO			

CLASSE E TIPO U.U
B2b
MOD. INTERVENTO
COA

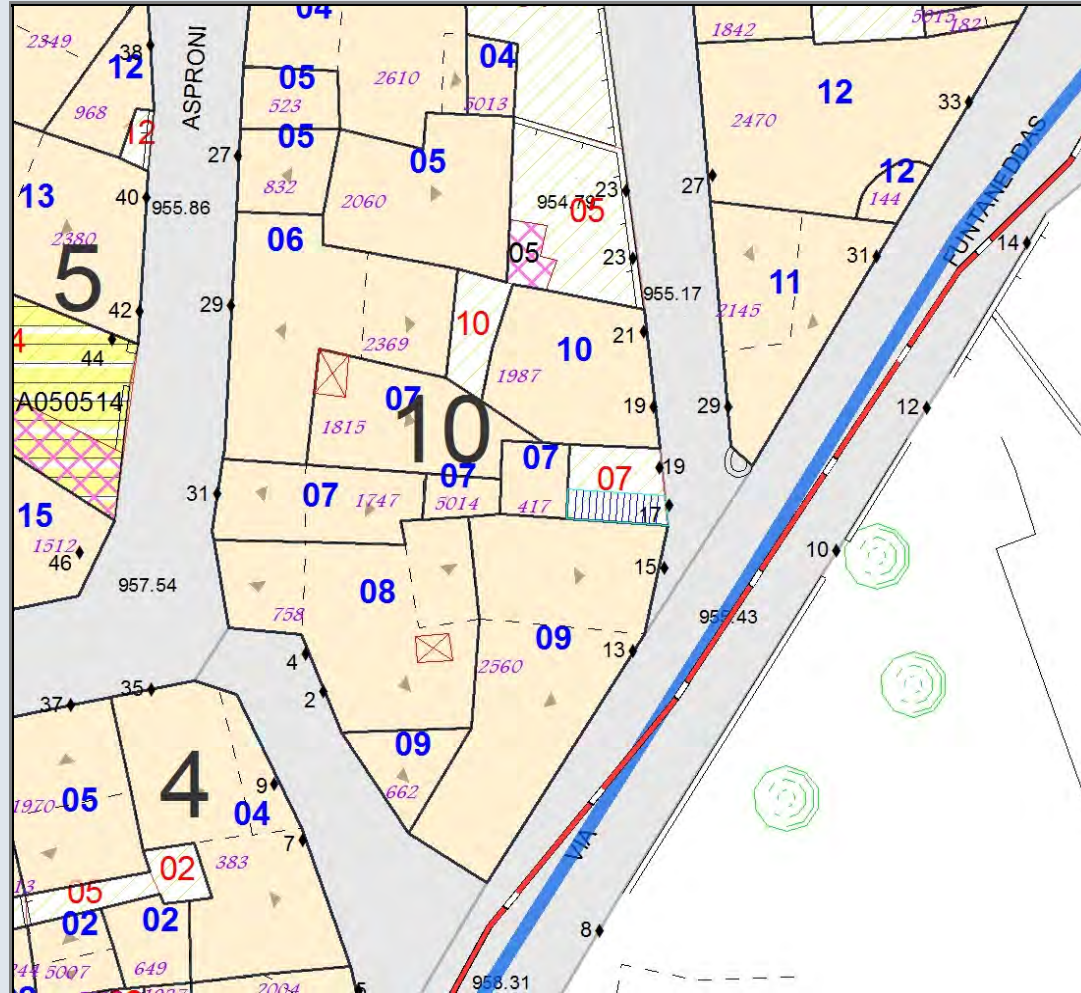


MODALITA' DI INTERVENTO-PRESCRIZIONI-VINCOLI
 Completamento tipo A.

A051011	Stato Attuale	Progetto
Superficie Coperta mq:	72,70	72,70
Pertinenza scoperta mq:	0,00	0,00
H1 Monte m:	9,15	9,15
H2 Valle m:	10,70	10,7
Superficie Totale mq:	72,70	72,70
Incremento Superficie mq:		0,00
Incremento Volume mc:		0,00
Volume Piano Terra mc:	218,10	218,10
Volume Totale mc:	777,90	777,90
Indice Fabbricazione mc/mq:	10,70	10,70
Indice Copertura mq/mq:	1,00	1,00
Sup. Residenziale:	218,81	218,81
Sup. Commerciale:	0,00	0,00
Sup. garage:	20,00	20,00
Altre Sup.non Residenziali:	52,00	52,00
Piani Monte:	3	3
Piani Valle:	4	4
Di cui Piani Seminterrati:	1	1
Di cui Piani Mansarda:	0	0
Strutture Verticali - finiture	Blocchicls	
Strutture Verticali - materiali	Latero-Cemen	
Strutture Orizzontali - materiali	Tinteggiatura	
Infissi	Misto	
Tipo Copertura	Falde	
Manto Copertura	Coppi	
Colore Pareti		
Tipologia:	Contigua	Contigua
Stato Conservaz. Complessivo	Sufficiente	
Dest. Uso Prevalente:	Residenza	
Dest. Uso PT. Monte:	Residenza	
Dest. Uso PT. Valle:	Garage-Depos	
Utilizzo	Abitato	
N. Alloggi:	2	2
N. Vani:	16	16
Altezza Vani	Adeguate	
N. Famiglie:	1	1
N. Abitanti:	1	1
Titolo:	Locazione	
Proprietà:	Privata	
Elementi Identitari Superstiti		

COD_UE	A051011	Zona	A	CM	cm	SubZona	pupuai	Isolato	10	Unità Edilizia	11
Mappali	Foglio Catastale			Età		> 1975					
Via	VICO FUNTANEDDAS					n. c.	29	SPAZIO PUBBLICO			
Via	VIA FUNTANEDDAS					n. c.	31				

CLASSE E TIPO U.U
B2b
MOD. INTERVENTO
COA

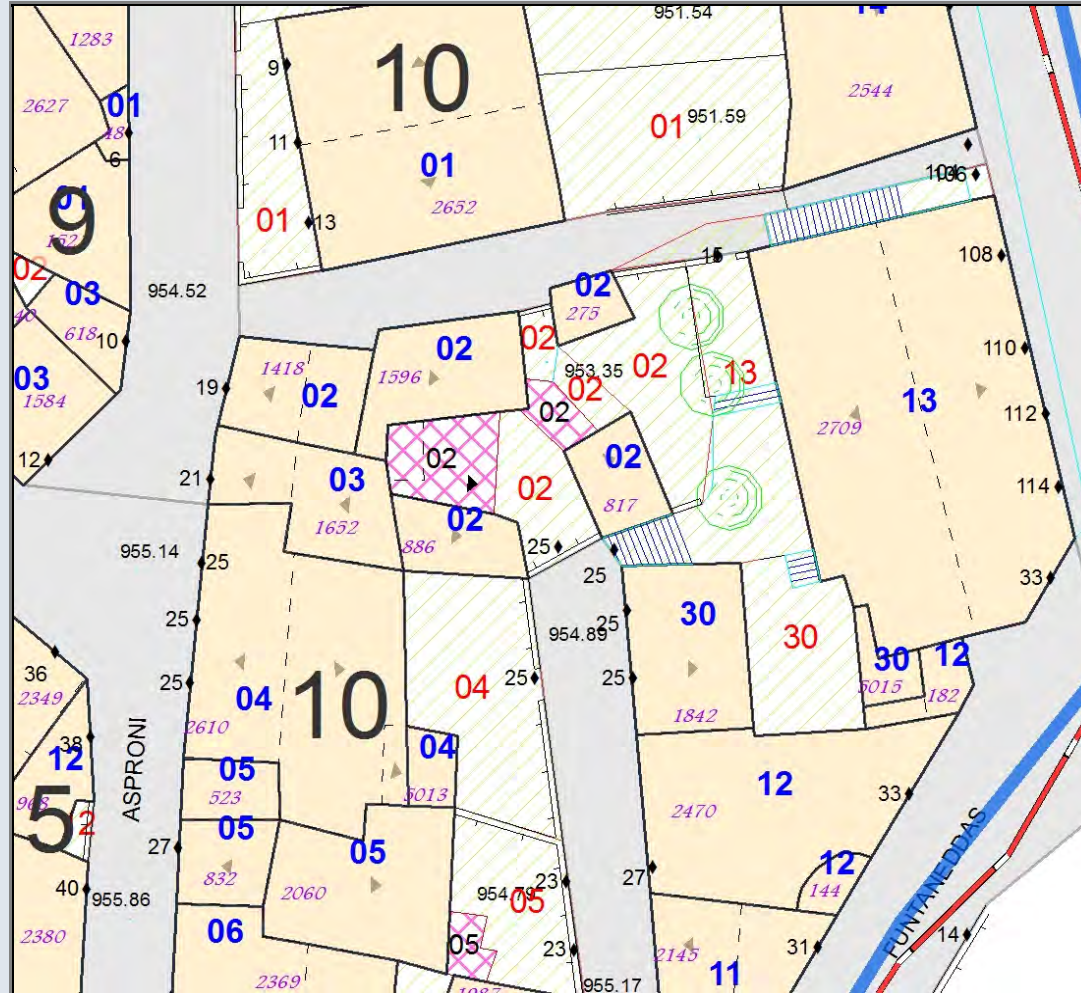


MODALITA' DI INTERVENTO-PRESCRIZIONI-VINCOLI
 Completamento di tipo A.

A051012	Stato Attuale	Progetto
Superficie Coperta mq:	133,28	133,28
Pertinenza scoperta mq:	0,00	0,00
H1 Monte m:	6,20	6,2
H2 Valle m:	10,00	10
Superficie Totale mq:	133,28	133,28
Incremento Superficie mq:		0,00
Incremento Volume mc:		0,00
Volume Piano Terra mc:	399,83	399,83
Volume Totale mc:	1 235,16	1 235,16
Indice Fabbricazione mc/mq:	9,27	9,27
Indice Copertura mq/mq:	1,00	1,00
Sup. Residenziale:	234,83	234,83
Sup. Commerciale:	0,00	0,00
Sup. garage:	33,00	33,00
Altre Sup.non Residenziali:	100,00	100,00
Piani Monte:	2	2
Piani Valle:	3	3
Di cui Piani Seminterrati:	1	1
Di cui Piani Mansarda:	0	0
Strutture Verticali - finiture	Blocchicls	
Strutture Verticali - materiali	Latero-Cemen	
Strutture Orizzontali - materiali	Tinteggiatura	
Infissi	Misto	
Tipo Copertura	Falde	
Manto Copertura	Coppi	
Colore Pareti		
Tipologia:	Contigua	Contigua
Stato Conservaz.Complessivo	Buono	
Dest. Uso Prevalente:	Residenza	
Dest. Uso PT. Monte:	Residenza	
Dest. Uso PT. Valle:	Garage-Depos	
Utilizzo	Disabitato	
N. Alloggi:	1	1
N. Vani:	16	16
Altezza Vani	Adeguate	
N. Famiglie:	0	0
N. Abitanti:	0	0
Titolo:	Proprietà	
Proprietà:	Privata	
Elementi Identitari Superstiti		

COD_UE	A051012	Zona	A	CM	cm	SubZona	pupuai	Isolato	10	Unità Edilizia	12
Mappali	Foglio Catastale			Età		> 1975					
Via	VICO FUNTANEDDAS					n. c.	27	SPAZIO PUBBLICO			
Via	VIA FUNTANEDDAS					n. c.	33				

CLASSE E TIPO U.U
B2a
MOD. INTERVENTO
COA



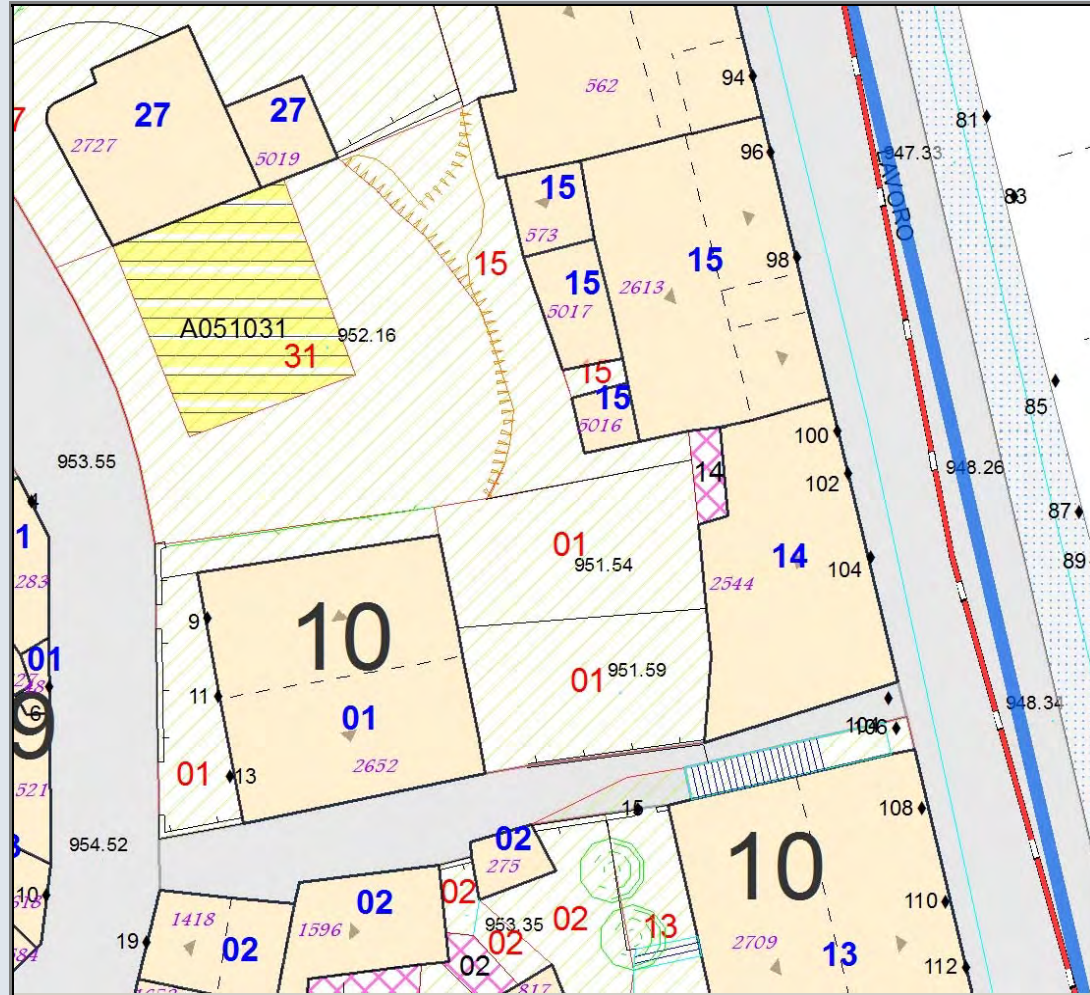

MODALITA' DI INTERVENTO-PRESCRIZIONI-VINCOLI
 Completamento di tipo A.



A051014	Stato Attuale	Progetto
Superficie Coperta mq:	135,14	135,14
Pertinenza scoperta mq:	0,00	0,00
H1 Monte m:	4,50	4,5
H2 Valle m:	7,15	7,15
Superficie Totale mq:	135,14	135,14
Incremento Superficie mq:		0,00
Incremento Volume mc:		0,00
Volume Piano Terra mc:	381,89	381,89
Volume Totale mc:	910,16	910,16
Indice Fabbricazione mc/mq:	6,73	6,73
Indice Copertura mq/mq:	1,00	1,00
Sup. Residenziale:	222,59	222,59
Sup. Commerciale:	0,00	0,00
Sup. garage:	20,00	20,00
Altre Sup. non Residenziali:	12,00	12,00
Piani Monte:	1	1
Piani Valle:	2	2
Di cui Piani Seminterrati:	1	1
Di cui Piani Mansarda:	0	0
Strutture Verticali - finiture	Blocchicls	
Strutture Verticali - materiali	Latero-Cemen	
Strutture Orizzontali - materiali	Tinteggiatura	
Infissi	Misto	
Tipo Copertura	Falda Unica	
Manto Copertura	Pannelli	
Colore Pareti		
Tipologia:	Contigua	Contigua
Stato Conservaz. Complessivo	Buono	
Dest. Uso Prevalente:	Residenza	
Dest. Uso PT. Monte:	Residenza	
Dest. Uso PT. Valle:	Residenza	
Utilizzo	Abitato	
N. Alloggi:	1	1
N. Vani:	12	12
Altezza Vani	Adeguate	
N. Famiglie:	2	2
N. Abitanti:	5	5
Titolo:	Proprietà	
Proprietà:	Privata	
Elementi Identitari Superstiti		

COD_UE	A051014	Zona	A	CM	cm	SubZona	pupuai	Isolato	10	Unità Edilizia	14
Mappali	Foglio Catastale		Età		> 1975						
Via	VIALE DEL LAVORO			n. c.	100-104		SPAZIO PUBBLICO				

CLASSE E TIPO U.U
B2a
MOD. INTERVENTO
COA

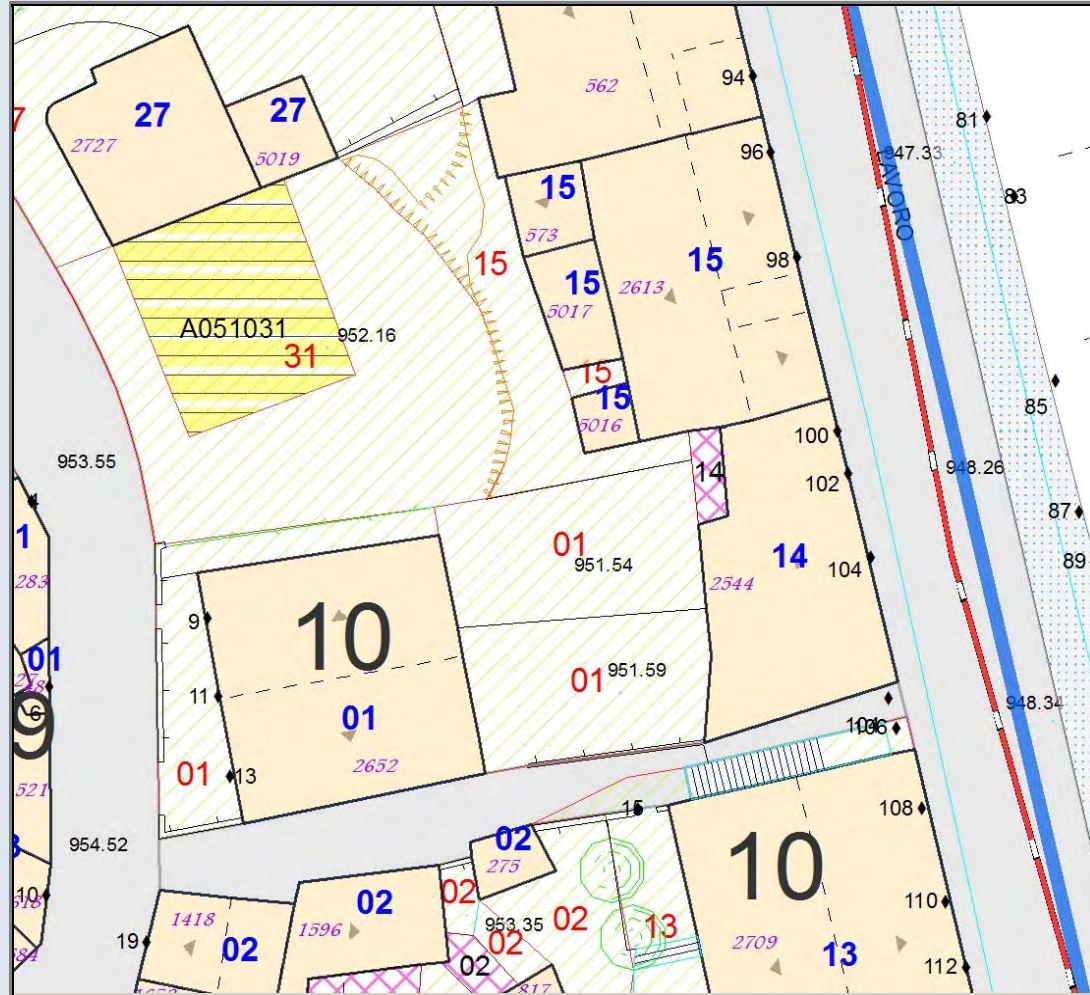


MODALITA' DI INTERVENTO-PRESCRIZIONI-VINCOLI
 Completamento di tipo A.

A051015	Stato Attuale	Progetto
Superficie Coperta mq:	199,65	199,65
Pertinenza scoperta mq:	99,95	99,95
H1 Monte m:	7,20	7,2
H2 Valle m:	10,20	10,2
Superficie Totale mq:	299,60	299,60
Incremento Superficie mq:		0,00
Incremento Volume mc:		0,00
Volume Piano Terra mc:	598,95	598,95
Volume Totale mc:	1 739,64	1 739,64
Indice Fabbricazione mc/mq:	5,81	5,81
Indice Copertura mq/mq:	0,67	0,67
Sup. Residenziale:	442,95	442,95
Sup. Commerciale:	0,00	0,00
Sup. garage:	20,00	20,00
Altre Sup.non Residenziali:	60,00	60,00
Piani Monte:	2	2
Piani Valle:	3	3
Di cui Piani Seminterrati:	1	1
Di cui Piani Mansarda:	0	0
Strutture Verticali - finiture	Blocchicls	
Strutture Verticali - materiali	Latero-Cemen	
Strutture Orizzontali - materiali	Non Finito	
Infissi	Misto	
Tipo Copertura	Falde	
Manto Copertura	Coppi	
Colore Pareti		
Tipologia:	Contigua	Contigua
Stato Conservaz. Complessivo	Sufficiente	
Dest. Uso Prevalente:	Residenza	
Dest. Uso PT. Monte:	Residenza	
Dest. Uso PT. Valle:	Residenza	
Utilizzo	Abitato	
N. Alloggi:	3	3
N. Vani:	18	18
Altezza Vani	Adeguate	
N. Famiglie:	3	3
N. Abitanti:	6	6
Titolo:	Proprietà	
Proprietà:	Privata	
Elementi Identitari Superstiti		

COD_UE	A051015	Zona	A	CM	cm	SubZona	pupuai	Isolato	10	Unità Edilizia	15
Mappali	Foglio Catastale			Età		1961-1975					
Via	VIALE DEL LAVORO				n. c.	96-98		SPAZIO PUBBLICO			

CLASSE E TIPO U.U
B2b
MOD. INTERVENTO
COA

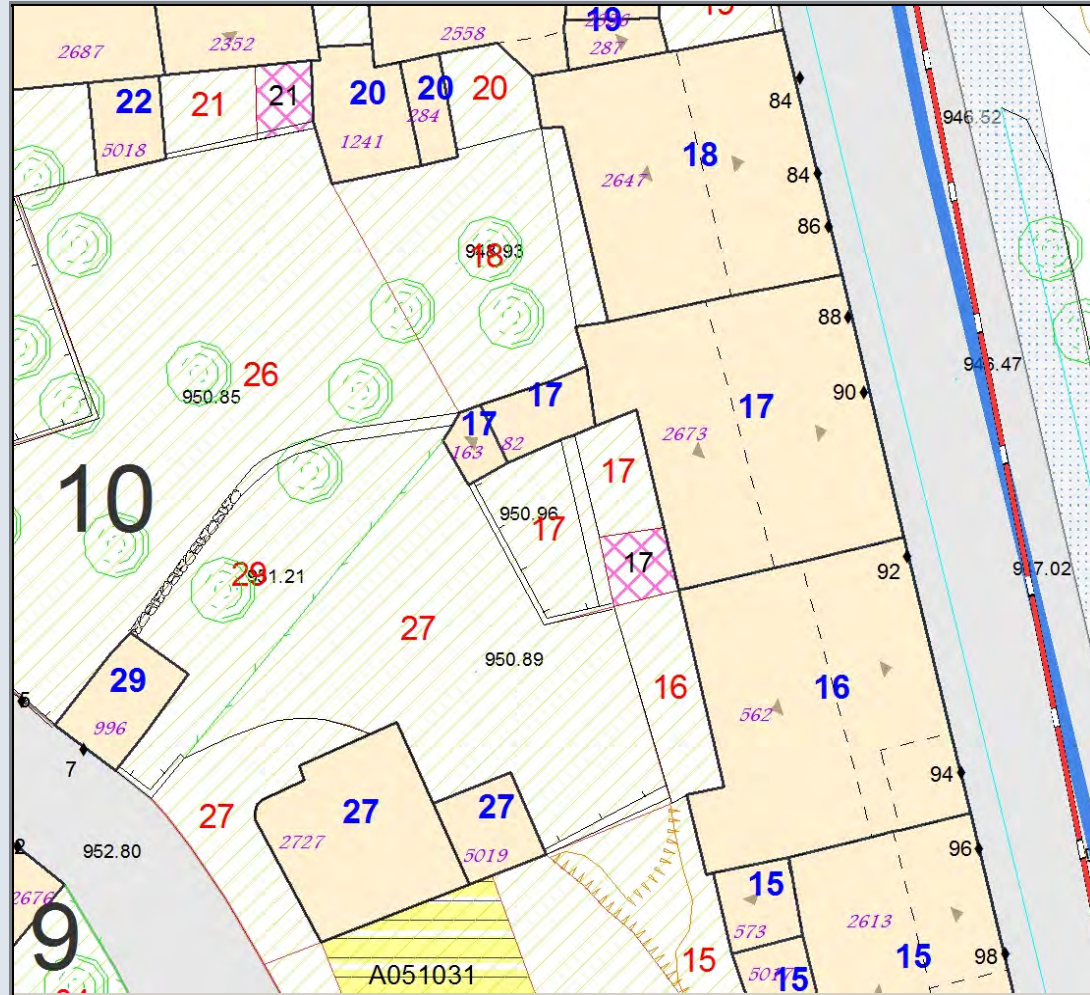


MODALITA' DI INTERVENTO-PRESCRIZIONI-VINCOLI
 Completamento di tipo A. Realizzazione della tinteggiatura esterna.

A051016	Stato Attuale	Progetto
Superficie Coperta mq:	188,90	188,90
Pertinenza scoperta mq:	33,31	33,31
H1 Monte m:	5,35	5,35
H2 Valle m:	8,35	8,35
Superficie Totale mq:	222,22	222,22
Incremento Superficie mq:		0,00
Incremento Volume mc:		0,00
Volume Piano Terra mc:	566,71	566,71
Volume Totale mc:	1 577,35	1 577,35
Indice Fabbricazione mc/mq:	7,10	7,10
Indice Copertura mq/mq:	0,85	0,85
Sup. Residenziale:	522,71	522,71
Sup. Commerciale:	0,00	0,00
Sup. garage:	20,00	20,00
Altre Sup.non Residenziali:	24,00	24,00
Piani Monte:	3	3
Piani Valle:	3	3
Di cui Piani Seminterrati:	0	0
Di cui Piani Mansarda:	0	0
Strutture Verticali - finiture	Blocchicls	
Strutture Verticali - materiali	Latero-Cemen	
Strutture Orizzontali - materiali	Intonaco	
Infissi	Misto	
Tipo Copertura	Falde	
Manto Copertura	Coppi	
Colore Pareti		
Tipologia:	Contigua	Contigua
Stato Conservaz. Complessivo	Sufficiente	
Dest. Uso Prevalente:	Residenza	
Dest. Uso PT. Monte:	Residenza	
Dest. Uso PT. Valle:	Residenza	
Utilizzo	Abitato	
N. Alloggi:	2	2
N. Vani:	22	22
Altezza Vani	Adeguata	
N. Famiglie:	2	2
N. Abitanti:	5	5
Titolo:	Proprietà	
Proprietà:	Privata	
Elementi Identitari Superstiti		

COD_UE	A051016	Zona	A	CM	cm	SubZona	pupuai	Isolato	10	Unità Edilizia	16
Mappali	Foglio Catastale			Età		> 1975					
Via	VIALE DEL LAVORO			n. c.		92-94		SPAZIO PUBBLICO			

CLASSE E TIPO U.U
B2b
MOD. INTERVENTO
COA

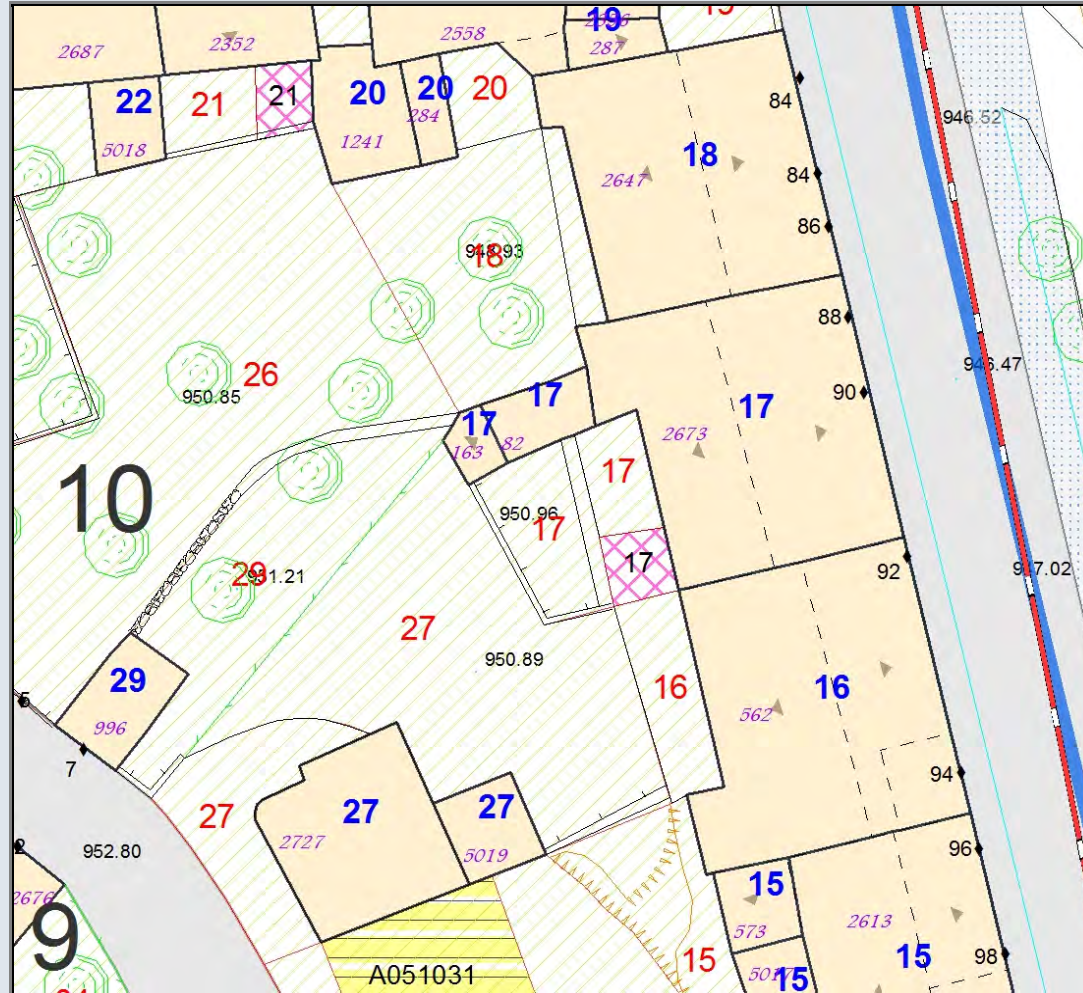


MODALITA' DI INTERVENTO-PRESCRIZIONI-VINCOLI
 Completamento di tipo A. Realizzazione della tinteggiatura esterna.

A051017	Stato Attuale	Progetto
Superficie Coperta mq:	220,62	220,62
Pertinenza scoperta mq:	63,64	63,64
H1 Monte m:	11,00	11
H2 Valle m:	11,00	11
Superficie Totale mq:	284,26	284,26
Incremento Superficie mq:		0,00
Incremento Volume mc:		0,00
Volume Piano Terra mc:	625,17	625,17
Volume Totale mc:	2 072,06	2 072,06
Indice Fabbricazione mc/mq:	7,29	7,29
Indice Copertura mq/mq:	0,78	0,78
Sup. Residenziale:	688,57	688,57
Sup. Commerciale:	0,00	0,00
Sup. garage:	20,00	20,00
Altre Sup.non Residenziali:	50,00	50,00
Piani Monte:	4	4
Piani Valle:	4	4
Di cui Piani Seminterrati:	0	0
Di cui Piani Mansarda:	0	0
Strutture Verticali - finiture	Blocchicls	
Strutture Verticali - materiali	Latero-Cemen	
Strutture Orizzontali - materiali	Tinteggiatura	
Infissi	Misto	
Tipo Copertura	Falde	
Manto Copertura	Pannelli	
Colore Pareti		
Tipologia:	Contigua	Contigua
Stato Conservaz.Complexivo	Buono	
Dest. Uso Prevalente:	Residenza	
Dest. Uso PT. Monte:	Residenza	
Dest. Uso PT. Valle:	Residenza	
Utilizzo	Abitato	
N. Alloggi:	3	3
N. Vani:	36	36
Altezza Vani	Adeguata	
N. Famiglie:	3	3
N. Abitanti:	6	6
Titolo:	Proprietà	
Proprietà:	Privata	
Elementi Identitari Superstiti		

COD_UE	A051017	Zona	A	CM	cm	SubZona	pupuai	Isolato	10	Unità Edilizia	17
Mappali	Foglio Catastale			Età		> 1975					
Via	VIALE DEL LAVORO				n. c.	84-86		SPAZIO PUBBLICO			

CLASSE E TIPO U.U
B2a
MOD. INTERVENTO
COA



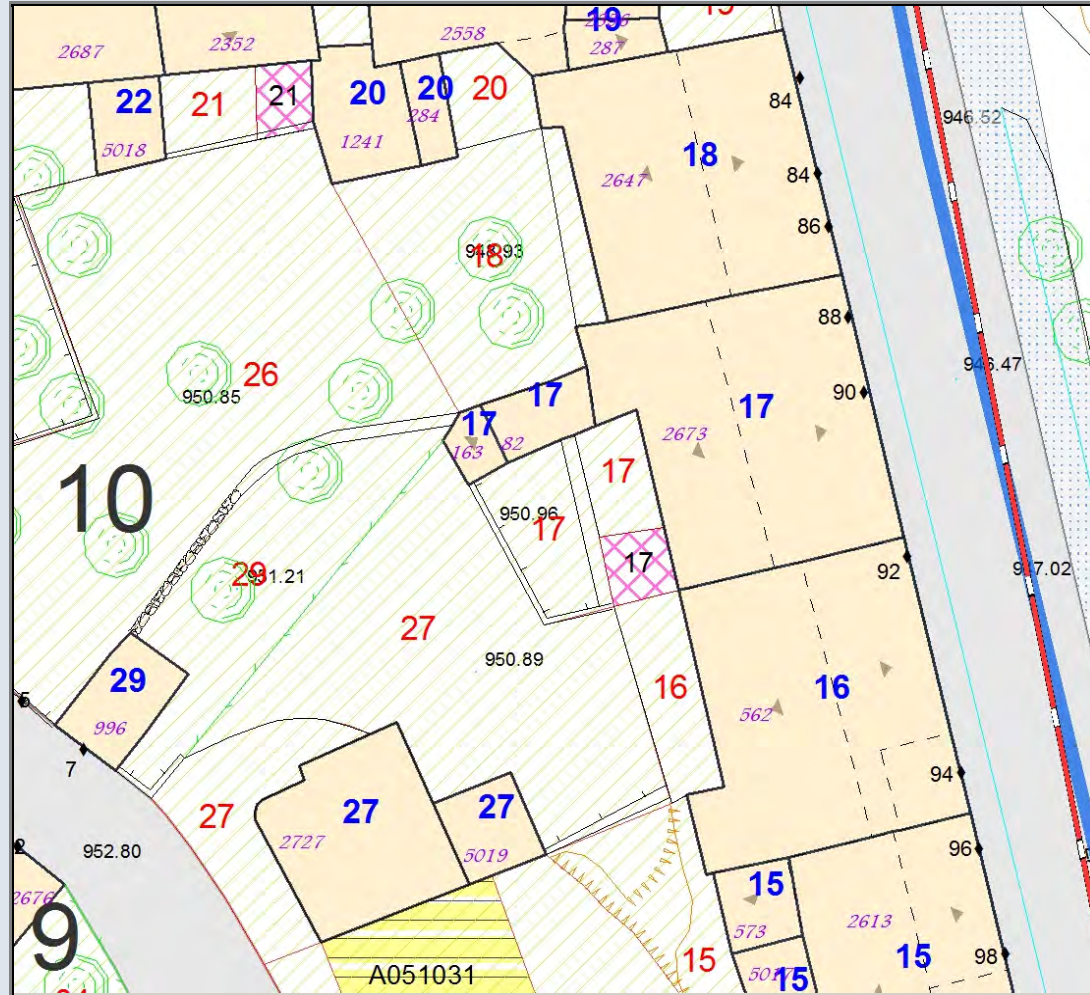
MODALITA' DI INTERVENTO-PRESCRIZIONI-VINCOLI
 Completamento di tipo A.



A051018	Stato Attuale	Progetto
Superficie Coperta mq:	166,10	166,10
Pertinenza scoperta mq:	131,84	131,84
H1 Monte m:	9,50	9,5
H2 Valle m:	9,50	9,5
Superficie Totale mq:	297,94	297,94
Incremento Superficie mq:		0,00
Incremento Volume mc:		0,00
Volume Piano Terra mc:	498,30	498,30
Volume Totale mc:	1 577,96	1 577,96
Indice Fabbricazione mc/mq:	5,30	5,30
Indice Copertura mq/mq:	0,56	0,56
Sup. Residenziale:	332,30	332,30
Sup. Commerciale:	0,00	0,00
Sup. garage:	66,00	66,00
Altre Sup.non Residenziali:	100,00	100,00
Piani Monte:	3	3
Piani Valle:	3	3
Di cui Piani Seminterrati:	0	0
Di cui Piani Mansarda:	0	0
Strutture Verticali - finiture	Blocchicls	
Strutture Verticali - materiali	Latero-Cemen	
Strutture Orizzontali - materiali	Misto	
Infissi	Misto	
Tipo Copertura	Falde	
Manto Copertura	Pannelli	
Colore Pareti		
Tipologia:	Contigua	Contigua
Stato Conservaz.Complessivo	Buono	
Dest. Uso Prevalente:	Residenza	
Dest. Uso PT. Monte:	Garage-Depos	
Dest. Uso PT. Valle:	Garage-Depos	
Utilizzo	Abitato	
N. Alloggi:	2	2
N. Vani:	20	20
Altezza Vani	Adeguata	
N. Famiglie:	2	2
N. Abitanti:	6	6
Titolo:	Proprietà	
Proprietà:	Privata	
Elementi Identitari Superstiti		

COD_UE	A051018	Zona	A	CM	cm	SubZona	pupuai	Isolato	10	Unità Edilizia	18
Mappali	Foglio Catastale			Età		> 1975					
Via	VIALE DEL LAVORO			n. c.		84-86		SPAZIO PUBBLICO			

CLASSE E TIPO U.U
B2a
MOD. INTERVENTO
COA

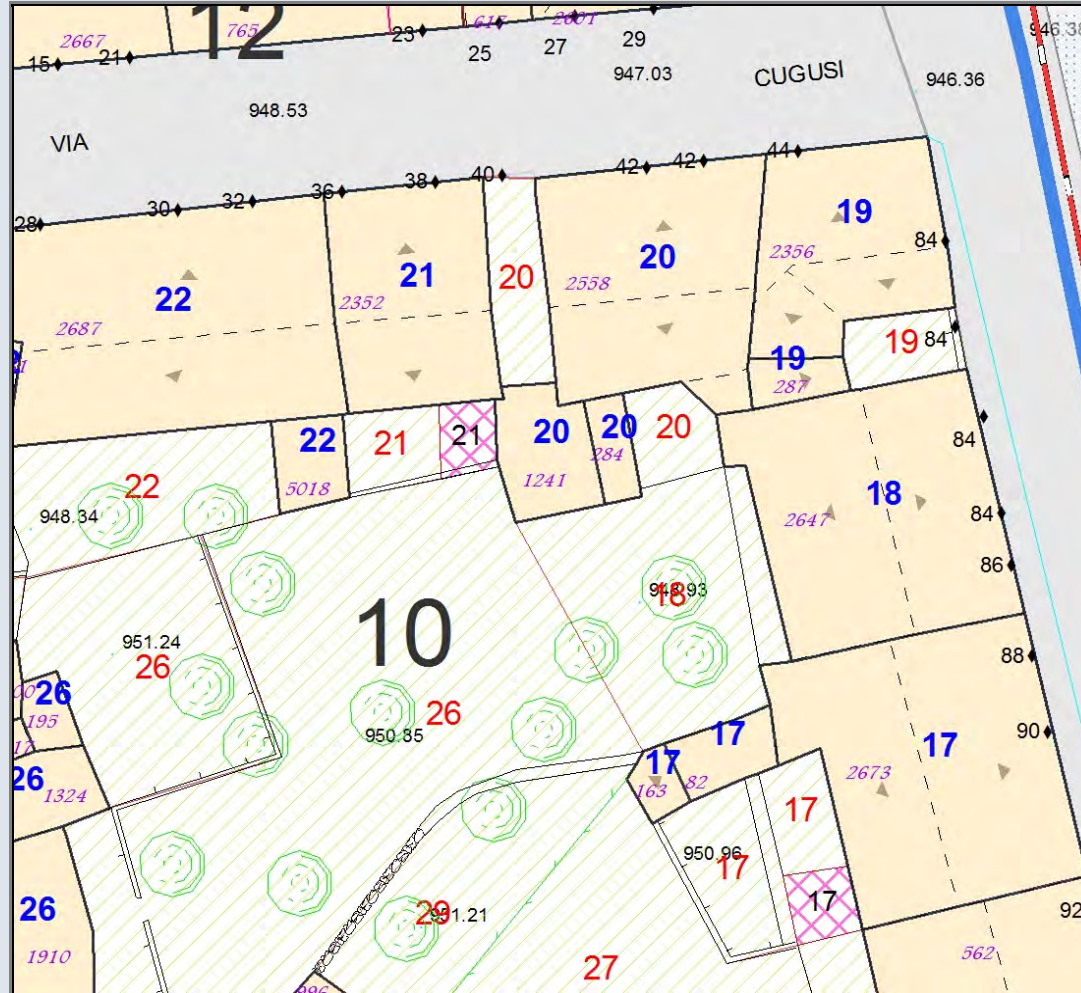


MODALITA' DI INTERVENTO-PRESCRIZIONI-VINCOLI
 Completamento di tipo A.

A051019	Stato Attuale	Progetto
Superficie Coperta mq:	106,95	106,95
Pertinenza scoperta mq:	21,04	21,04
H1 Monte m:	10,50	10,5
H2 Valle m:	10,50	10,5
Superficie Totale mq:	127,99	127,99
Incremento Superficie mq:		0,00
Incremento Volume mc:		0,00
Volume Piano Terra mc:	320,86	320,86
Volume Totale mc:	1 103,18	1 103,18
Indice Fabbricazione mc/mq:	8,62	8,62
Indice Copertura mq/mq:	0,84	0,84
Sup. Residenziale:	366,81	366,81
Sup. Commerciale:	30,00	30,00
Sup. garage:	20,00	20,00
Altre Sup.non Residenziali:	0,00	0,00
Piani Monte:	4	4
Piani Valle:	4	4
Di cui Piani Seminterrati:	0	0
Di cui Piani Mansarda:	0	0
Strutture Verticali - finiture	Blocchicks	
Strutture Verticali - materiali	Latero-Cemen	
Strutture Orizzontali - materiali	Tinteggiatura	
Infissi	Misto	
Tipo Copertura	Falde	
Manto Copertura	Pannelli	
Colore Pareti		
Tipologia:	Contigua	Contigua
Stato Conservaz.Complessivo	Buono	
Dest. Uso Prevalente:	Residenza	
Dest. Uso PT. Monte:	Garage	
Dest. Uso PT. Valle:	Commercio-Ar	
Utilizzo	Abitato	
N. Alloggi:	1	1
N. Vani:	19	19
Altezza Vani	Adeguata	
N. Famiglie:	1	1
N. Abitanti:	2	2
Titolo:	Proprietà	
Proprietà:	Privata	
Elementi Identitari Superstiti		

COD_UE	A051019	Zona	A	CM	cm	SubZona	pupuai	Isolato	10	Unità Edilizia	19
Mappali	Foglio Catastale			Età		> 1975					
Via	VIA CUGUSI					n. c.	44	SPAZIO PUBBLICO			
Via	VIALE DEL LAVORO					n. c.	84				

CLASSE E TIPO U.U
B2a
MOD. INTERVENTO
COA

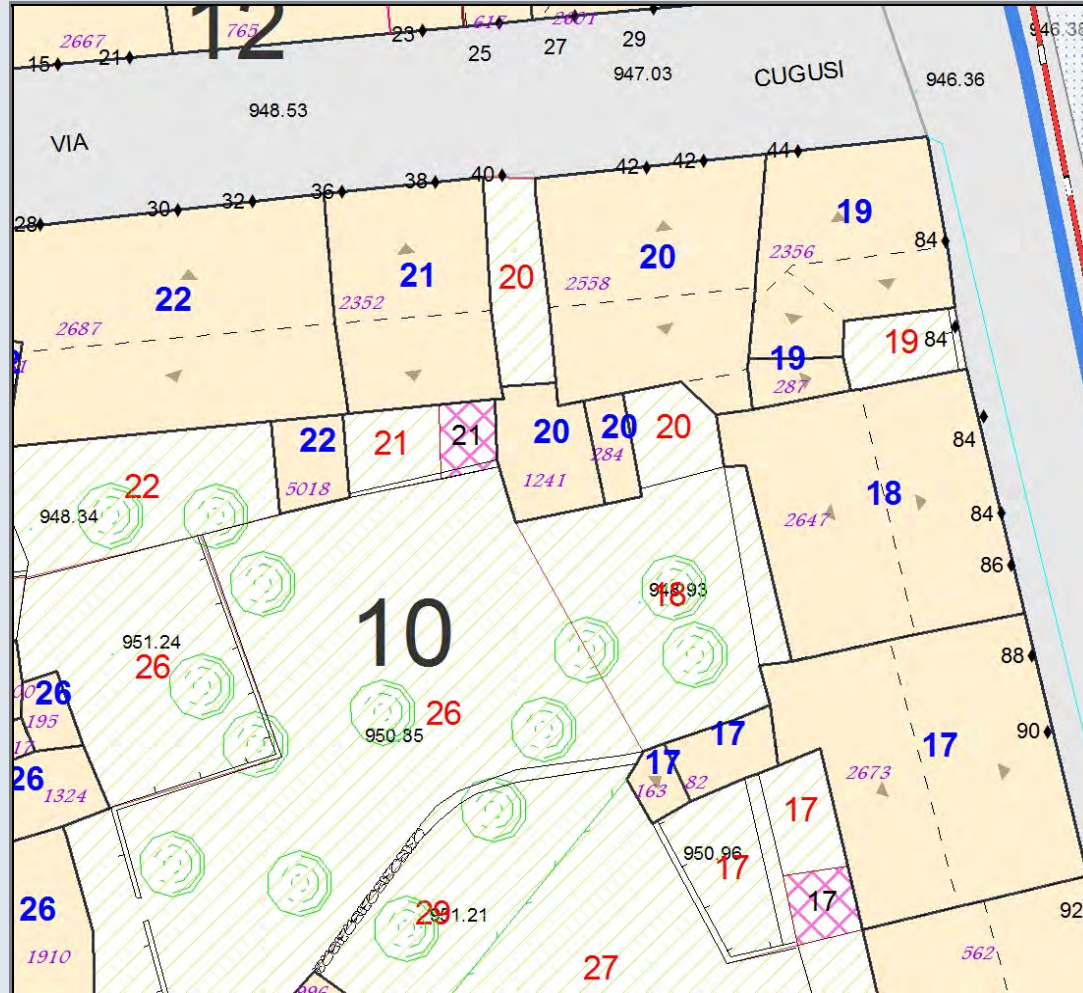


MODALITA' DI INTERVENTO-PRESCRIZIONI-VINCOLI
 Completamento di tipo A.

A051020	Stato Attuale	Progetto
Superficie Coperta mq:	175,08	175,08
Pertinenza scoperta mq:	52,35	52,35
H1 Monte m:	9,20	9,2
H2 Valle m:	9,20	9,2
Superficie Totale mq:	227,43	227,43
Incremento Superficie mq:		0,00
Incremento Volume mc:		0,00
Volume Piano Terra mc:	525,24	525,24
Volume Totale mc:	1 450,44	1 450,44
Indice Fabbricazione mc/mq:	6,38	6,38
Indice Copertura mq/mq:	0,77	0,77
Sup. Residenziale:	387,24	387,24
Sup. Commerciale:	0,00	0,00
Sup. garage:	20,00	20,00
Altre Sup.non Residenziali:	65,00	65,00
Piani Monte:	3	3
Piani Valle:	3	3
Di cui Piani Seminterrati:	0	0
Di cui Piani Mansarda:	0	0
Strutture Verticali - finiture	Miste	
Strutture Verticali - materiali	Latero-Cemen	
Strutture Orizzontali - materiali	Tinteggiatura	
Infissi	Misto	
Tipo Copertura	Falde	
Manto Copertura	Pannelli	
Colore Pareti		
Tipologia:	Contigua	Contigua
Stato Conservaz.Complessivo	Buono	
Dest. Uso Prevalente:	Residenza	
Dest. Uso PT. Monte:	Residenza	
Dest. Uso PT. Valle:	Residenza	
Utilizzo	Abitato	
N. Alloggi:	2	2
N. Vani:	21	21
Altezza Vani	Adeguate	
N. Famiglie:	1	1
N. Abitanti:	4	4
Titolo:	Proprietà	
Proprietà:	Privata	
Elementi Identitari Superstiti		

COD_UE	A051020	Zona	A	CM	cm	SubZona	pupuai	Isolato	10	Unità Edilizia	20
Mappali	Foglio Catastale			Età		1961-1975					
Via	VIA CUGUSI			n. c.		40-42		SPAZIO PUBBLICO			

CLASSE E TIPO U.U
B2a
MOD. INTERVENTO
COA

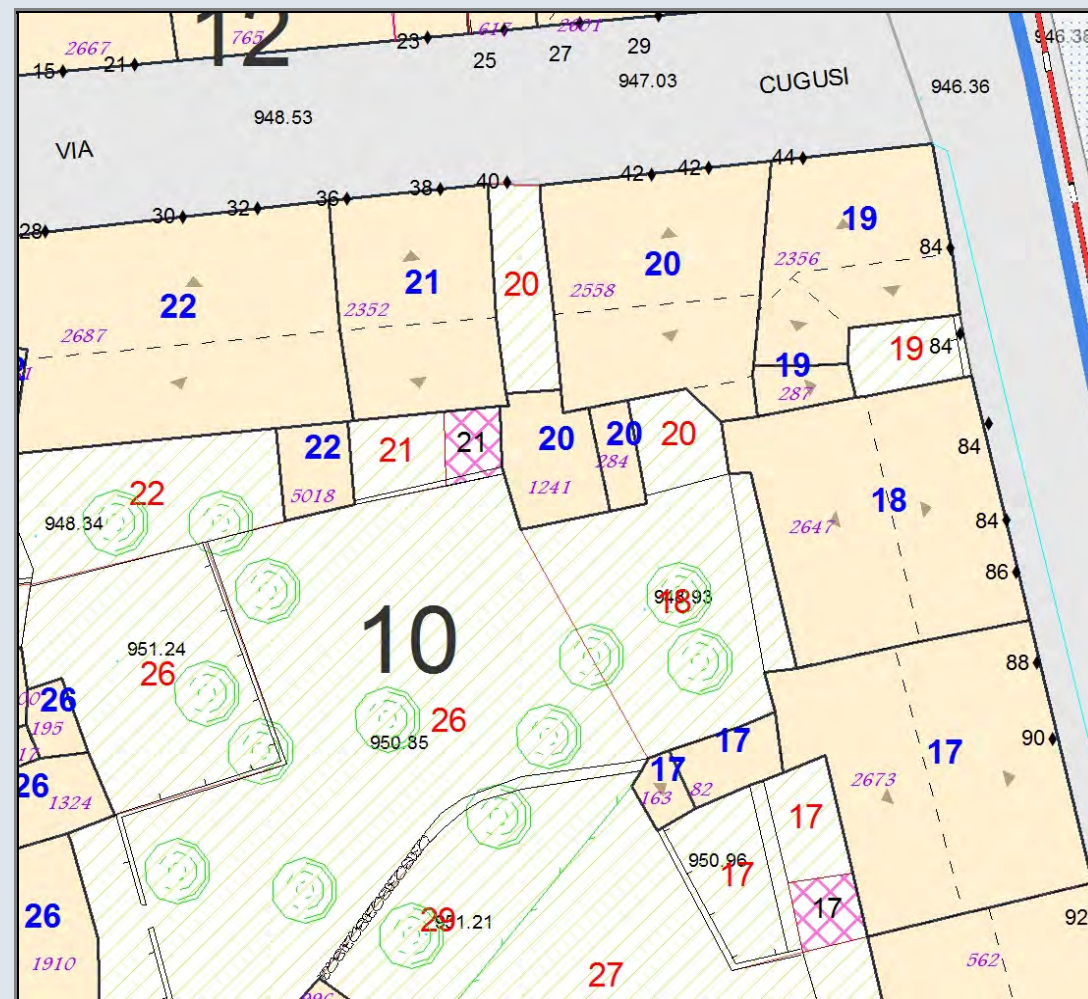



MODALITA' DI INTERVENTO-PRESCRIZIONI-VINCOLI
 Completamento di tipo A.

A051021	Stato Attuale	Progetto
Superficie Coperta mq:	105,91	105,91
Pertinenza scoperta mq:	20,18	20,18
H1 Monte m:	9,20	9,2
H2 Valle m:	9,20	9,2
Superficie Totale mq:	126,09	126,09
Incremento Superficie mq:		0,00
Incremento Volume mc:		0,00
Volume Piano Terra mc:	285,00	285,00
Volume Totale mc:	874,01	874,01
Indice Fabbricazione mc/mq:	6,93	6,93
Indice Copertura mq/mq:	0,84	0,84
Sup. Residenziale:	190,00	190,00
Sup. Commerciale:	0,00	0,00
Sup. garage:	25,00	25,00
Altre Sup.non Residenziali:	70,00	70,00
Piani Monte:	3	3
Piani Valle:	3	3
Di cui Piani Seminterrati:	0	0
Di cui Piani Mansarda:	0	0
Strutture Verticali - finiture	Miste	
Strutture Verticali - materiali	Latero-Cemen	
Strutture Orizzontali - materiali	Tinteggiatura	
Infissi	Misto	
Tipo Copertura	Falde	
Manto Copertura	Coppi	
Colore Pareti		
Tipologia:	Contigua	Contigua
Stato Conservaz.Complexivo	Buono	
Dest. Uso Prevalente:	Residenza	
Dest. Uso PT. Monte:	Garage-Depos	
Dest. Uso PT. Valle:	Garage-Depos	
Utilizzo	Abitato	
N. Alloggi:	1	1
N. Vani:	13	13
Altezza Vani	Adeguate	
N. Famiglie:	1	1
N. Abitanti:	1	1
Titolo:	Proprietà	
Proprietà:	Privata	
Elementi Identitari Superstiti		

COD_UE	A051021	Zona	A	CM	cm	SubZona	pupuai	Isolato	10	Unità Edilizia	21
Mappali	Foglio Catastale			Età		1961-1975					
Via	VIA CUGUSI				n. c.	36-38		SPAZIO PUBBLICO			

CLASSE E TIPO U.U
B2a
MOD. INTERVENTO
COA

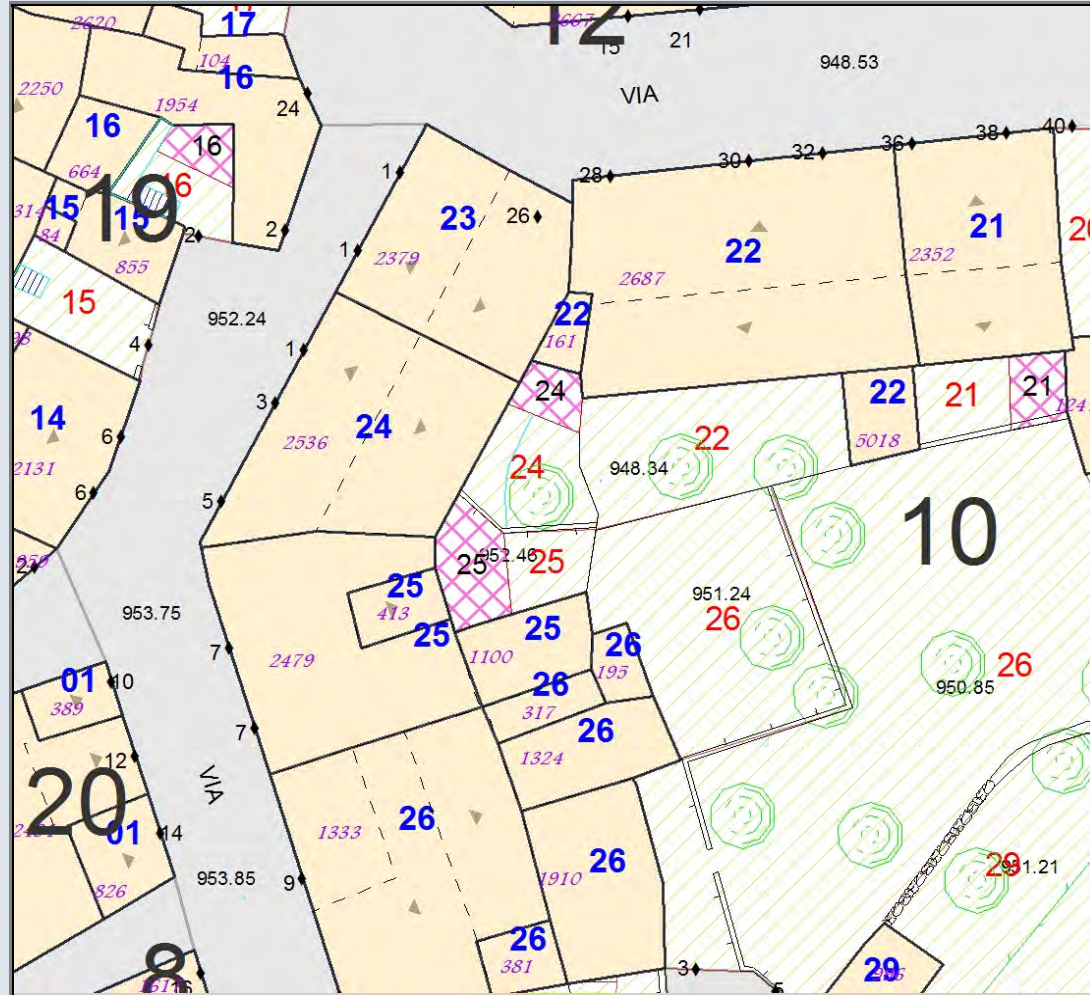


MODALITA' DI INTERVENTO-PRESCRIZIONI-VINCOLI
Completamento tipo A.

A051022	Stato Attuale	Progetto
Superficie Coperta mq:	221,77	221,77
Pertinenza scoperta mq:	81,29	81,29
H1 Monte m:	12,00	12
H2 Valle m:	12,00	12
Superficie Totale mq:	303,06	303,06
Incremento Superficie mq:		0,00
Incremento Volume mc:		0,00
Volume Piano Terra mc:	665,32	665,32
Volume Totale mc:	2 554,84	2 554,84
Indice Fabbricazione mc/mq:	8,43	8,43
Indice Copertura mq/mq:	0,73	0,73
Sup. Residenziale:	601,09	601,09
Sup. Commerciale:	0,00	0,00
Sup. garage:	100,00	100,00
Altre Sup.non Residenziali:	121,00	121,00
Piani Monte:	4	4
Piani Valle:	4	4
Di cui Piani Seminterrati:	0	0
Di cui Piani Mansarda:	0	0
Strutture Verticali - finiture	Miste	
Strutture Verticali - materiali	Latero-Cemen	
Strutture Orizzontali - materiali	Non Finito	
Infissi	Misto	
Tipo Copertura	Falde	
Manto Copertura	Coppi	
Colore Pareti		
Tipologia:	Contigua	Contigua
Stato Conservaz. Complessivo	Sufficiente	
Dest. Uso Prevalente:	Residenza	
Dest. Uso PT. Monte:	Garage-Depos	
Dest. Uso PT. Valle:	Garage-Depos	
Utilizzo	Abitato	
N. Alloggi:	2	2
N. Vani:	32	32
Altezza Vani	Adeguate	
N. Famiglie:	1	1
N. Abitanti:	3	3
Titolo:	Proprietà	
Proprietà:	Privata	
Elementi Identitari Superstiti		

COD_UE	A051022	Zona	A	CM	cm	SubZona	pupuai	Isolato	10	Unità Edilizia	22
Mappali	Foglio Catastale		Età		> 1975						
Via	VIA CUGUSI			n. c.	28-32		SPAZIO PUBBLICO				

CLASSE E TIPO U.U
B2b
MOD. INTERVENTO
COA

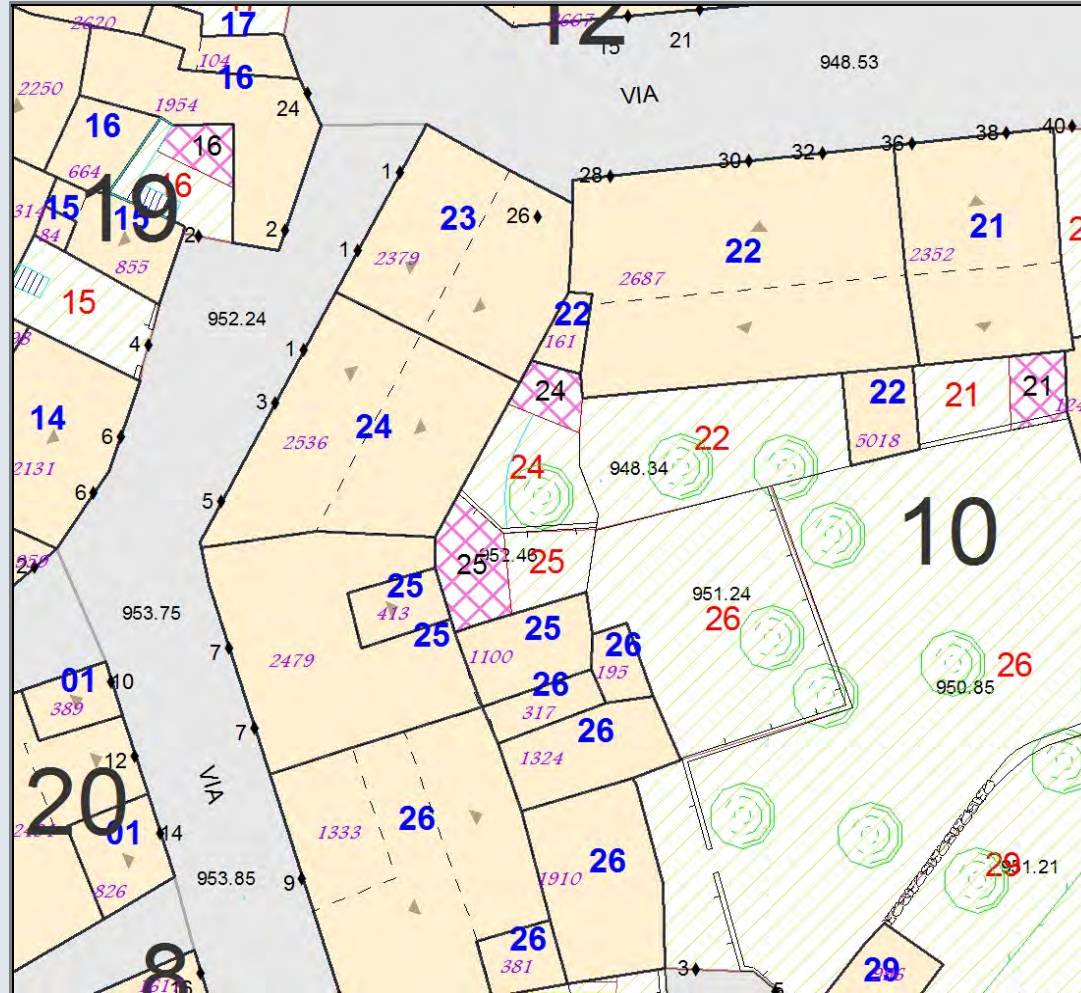


MODALITA' DI INTERVENTO-PRESCRIZIONI-VINCOLI
 Completamento di tipo A. Completamento intonaci e tinteggiature esterne. Completamento finiture interne dell'ultimo piano e del piano terra.

A051023	Stato Attuale	Progetto
Superficie Coperta mq:	99,72	99,72
Pertinenza scoperta mq:	0,00	0,00
H1 Monte m:	8,50	8,5
H2 Valle m:	8,50	8,5
Superficie Totale mq:	99,72	99,72
Incremento Superficie mq:		0,00
Incremento Volume mc:		0,00
Volume Piano Terra mc:	299,15	299,15
Volume Totale mc:	847,60	847,60
Indice Fabbricazione mc/mq:	8,50	8,50
Indice Copertura mq/mq:	1,00	1,00
Sup. Residenziale:	279,15	279,15
Sup. Commerciale:	0,00	0,00
Sup. garage:	20,00	20,00
Altre Sup.non Residenziali:	0,00	0,00
Piani Monte:	3	3
Piani Valle:	3	3
Di cui Piani Seminterrati:	0	0
Di cui Piani Mansarda:	0	0
Strutture Verticali - finiture	Miste	
Strutture Verticali - materiali	Latero-Cemen	
Strutture Orizzontali - materiali	Tinteggiatura	
Infissi	Misto	
Tipo Copertura	Falde	
Manto Copertura	Coppi	
Colore Pareti		
Tipologia:	Contigua	Contigua
Stato Conservaz.Complexivo	Buono	
Dest. Uso Prevalente:	Residenza	
Dest. Uso PT. Monte:	Residenza	
Dest. Uso PT. Valle:	Residenza	
Utilizzo	Abitato	
N. Alloggi:	1	1
N. Vani:	13	13
Altezza Vani	Adeguate	
N. Famiglie:	1	1
N. Abitanti:	3	3
Titolo:	Proprietà	
Proprietà:	Privata	
Elementi Identitari Superstiti		

COD_UE	A051023	Zona	A	CM	cm	SubZona	pupuai	Isolato	10	Unità Edilizia	23
Mappali	Foglio Catastale		Età		> 1975						
Via	VIA CUGUSI				n. c.	26		SPAZIO PUBBLICO			
Via	VIA ASPRONI				n. c.	1					

CLASSE E TIPO U.U
B2a
MOD. INTERVENTO
COA

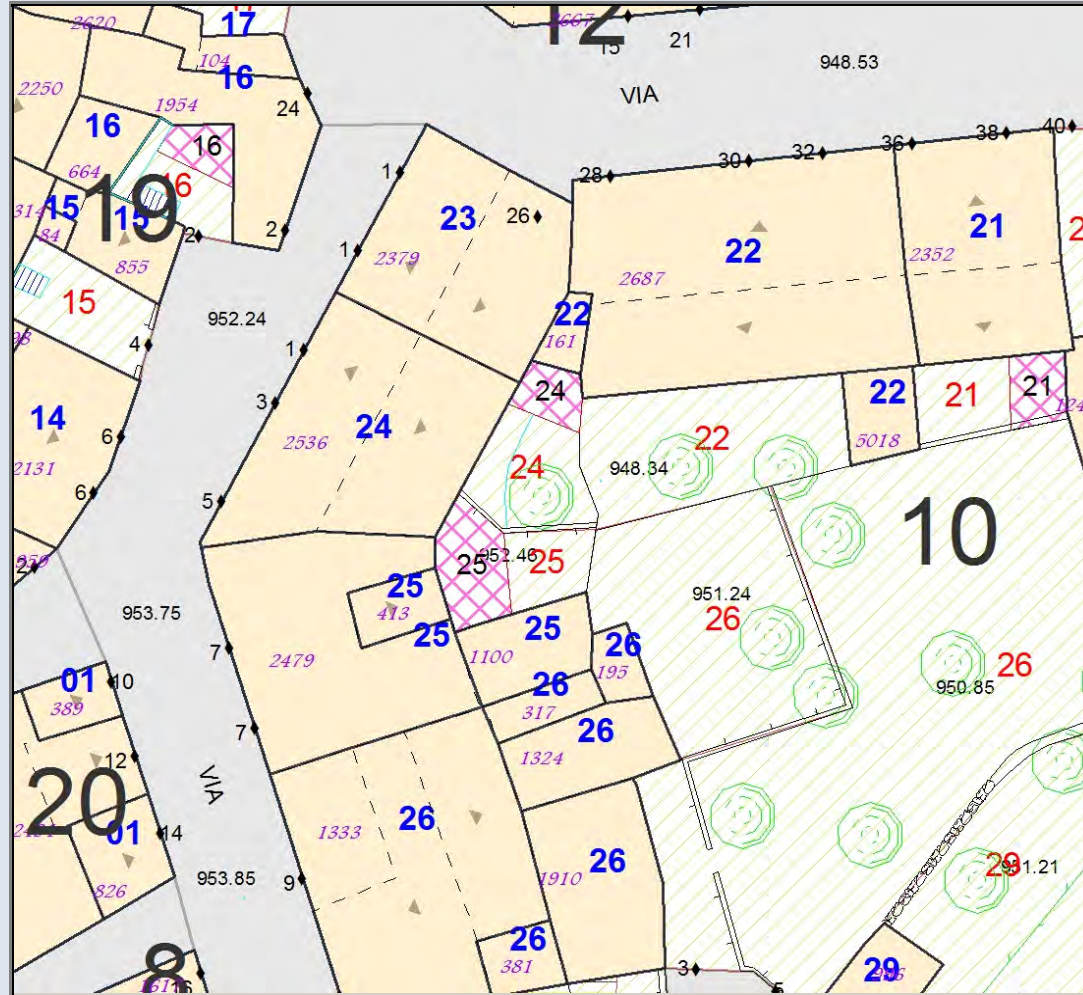


MODALITA' DI INTERVENTO-PRESCRIZIONI-VINCOLI
 Completamento tipo A.

A051024	Stato Attuale	Progetto
Superficie Coperta mq:	135,82	135,82
Pertinenza scoperta mq:	33,01	33,01
H1 Monte m:	8,90	8,9
H2 Valle m:	8,90	8,9
Superficie Totale mq:	168,83	168,83
Incremento Superficie mq:		0,00
Incremento Volume mc:		0,00
Volume Piano Terra mc:	379,33	379,33
Volume Totale mc:	1 125,35	1 125,35
Indice Fabbricazione mc/mq:	6,67	6,67
Indice Copertura mq/mq:	0,80	0,80
Sup. Residenziale:	347,33	347,33
Sup. Commerciale:	0,00	0,00
Sup. garage:	20,00	20,00
Altre Sup.non Residenziali:	12,00	12,00
Piani Monte:	3	3
Piani Valle:	3	3
Di cui Piani Seminterrati:	0	0
Di cui Piani Mansarda:	0	0
Strutture Verticali - finiture	Blocchicls	
Strutture Verticali - materiali	Latero-Cemen	
Strutture Orizzontali - materiali	Intonaco	
Infissi	Misto	
Tipo Copertura	Falde	
Manto Copertura	Coppi	
Colore Pareti		
Tipologia:	Contigua	Contigua
Stato Conservaz. Complessivo	Sufficiente	
Dest. Uso Prevalente:	Residenza	
Dest. Uso PT. Monte:	Residenza	
Dest. Uso PT. Valle:	Residenza	
Utilizzo	Abitato	
N. Alloggi:	1	1
N. Vani:	12	12
Altezza Vani	Adeguate	
N. Famiglie:	1	1
N. Abitanti:	4	4
Titolo:	Proprietà	
Proprietà:	Privata	
Elementi Identitari Superstiti		

COD_UE	A051024	Zona	A	CM	cm	SubZona	pupuai	Isolato	10	Unità Edilizia	24
Mappali	Foglio Catastale		Età		1961-1975						
Via	VIA ASPRONI			n. c.	3-5		SPAZIO PUBBLICO				

CLASSE E TIPO U.U
B2b
MOD. INTERVENTO
COA

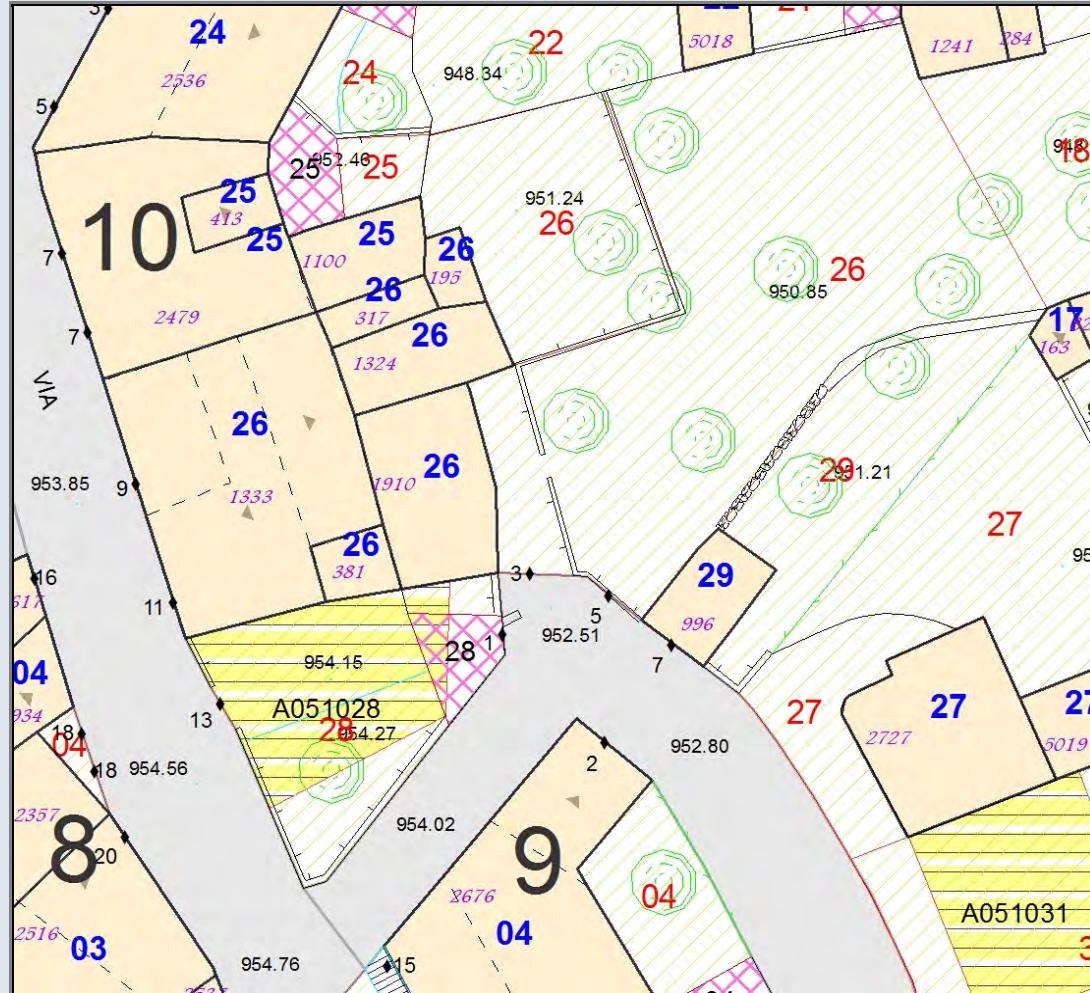


MODALITA' DI INTERVENTO-PRESCRIZIONI-VINCOLI
 Completamento di tipo A. Realizzazione tinteggiatura esterna.

A051025	Stato Attuale	Progetto
Superficie Coperta mq:	176,03	176,03
Pertinenza scoperta mq:	16,32	16,32
H1 Monte m:	8,55	8,55
H2 Valle m:	8,55	8,55
Superficie Totale mq:	192,35	192,35
Incremento Superficie mq:		0,00
Incremento Volume mc:		0,00
Volume Piano Terra mc:	467,93	467,93
Volume Totale mc:	1 241,12	1 241,12
Indice Fabbricazione mc/mq:	6,45	6,45
Indice Copertura mq/mq:	0,92	0,92
Sup. Residenziale:	393,93	393,93
Sup. Commerciale:	0,00	0,00
Sup. garage:	20,00	20,00
Altre Sup.non Residenziali:	27,00	27,00
Piani Monte:	3	3
Piani Valle:	3	3
Di cui Piani Seminterrati:	0	0
Di cui Piani Mansarda:	0	0
Strutture Verticali - finiture	Miste	
Strutture Verticali - materiali	Latero-Cemen	
Strutture Orizzontali - materiali	Non Finito	
Infissi	Misto	
Tipo Copertura	Falde	
Manto Copertura	Coppi	
Colore Pareti		
Tipologia:	Contigua	Contigua
Stato Conservaz. Complessivo	Sufficiente	
Dest. Uso Prevalente:	Residenza	
Dest. Uso PT. Monte:	Residenza	
Dest. Uso PT. Valle:	Residenza	
Utilizzo	Abitato	
N. Alloggi:	2	2
N. Vani:	16	16
Altezza Vani	Adeguate	
N. Famiglie:	2	2
N. Abitanti:	4	4
Titolo:	Proprietà	
Proprietà:	Privata	
Elementi Identitari Superstiti		

COD_UE	A051025	Zona	A	CM	cm	SubZona	pupuai	Isolato	10	Unità Edilizia	25
Mappali	Foglio Catastale			Età		1961-1975					
Via	VIA ASPRONI			n. c.		7		SPAZIO PUBBLICO			

CLASSE E TIPO U.U
B2b
MOD. INTERVENTO
COA

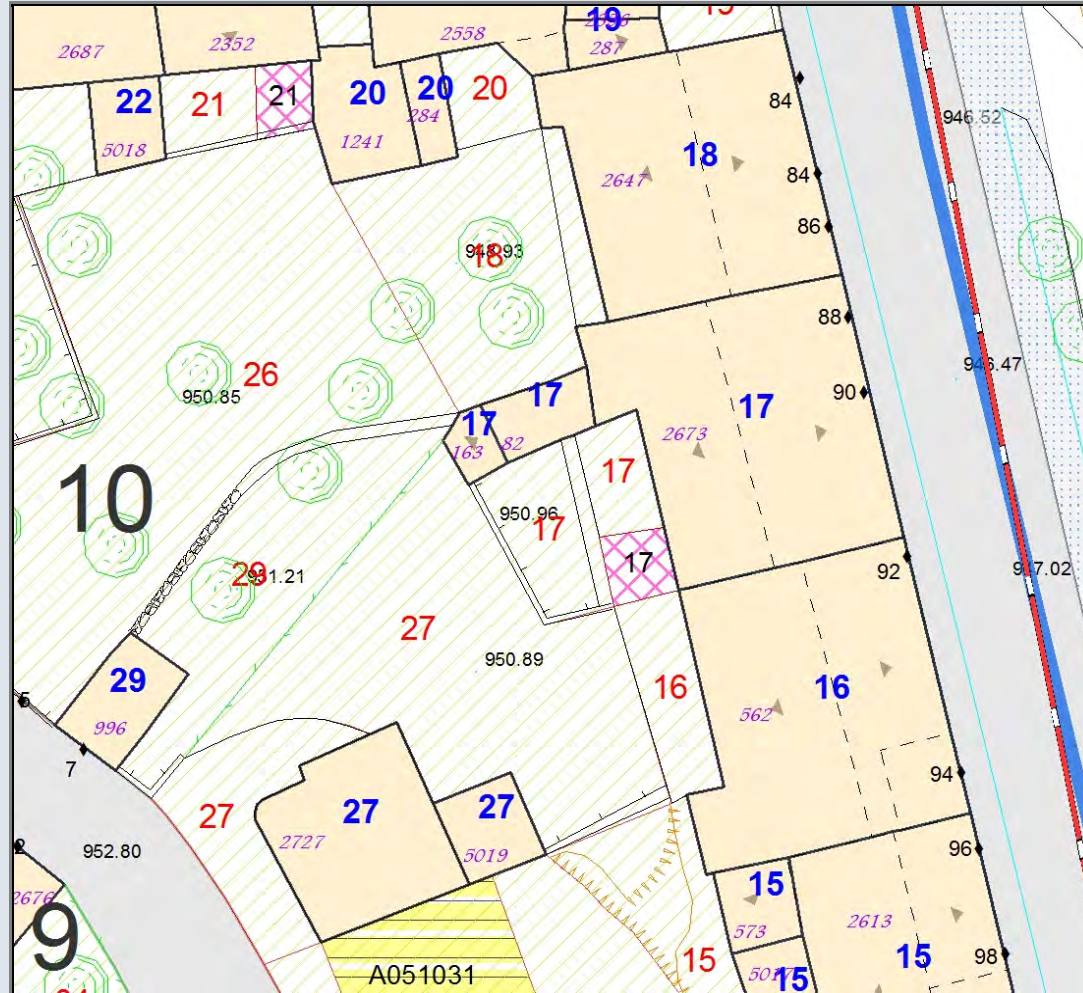


MODALITA' DI INTERVENTO-PRESCRIZIONI-VINCOLI
 Completamento di tipo A. Realizzazione intonaci e tinte esterne.

A051027	Stato Attuale	Progetto
Superficie Coperta mq:	95,48	95,48
Pertinenza scoperta mq:	289,14	289,14
H1 Monte m:	7,15	7,15
H2 Valle m:	7,15	7,15
Superficie Totale mq:	384,61	384,61
Incremento Superficie mq:		0,00
Incremento Volume mc:		0,00
Volume Piano Terra mc:	286,43	286,43
Volume Totale mc:	664,37	664,37
Indice Fabbricazione mc/mq:	1,73	1,73
Indice Copertura mq/mq:	0,25	0,25
Sup. Residenziale:	0,00	190,00
Sup. Commerciale:	0,00	0,00
Sup. garage:	0,00	30,00
Altre Sup.non Residenziali:	286,43	65,00
Piani Monte:	2	2
Piani Valle:	3	3
Di cui Piani Seminterrati:	1	1
Di cui Piani Mansarda:	0	0
Strutture Verticali - finiture	Miste	
Strutture Verticali - materiali	Latero-Cemen	
Strutture Orizzontali - materiali	Non Finito	
Infissi	Nessuno	Legno
Tipo Copertura	Falde	Falda Doppia
Manto Copertura	Nessuno	Coppi
Colore Pareti		
Tipologia:	Isolata	Contigua
Stato Conservaz. Complessivo	Sufficiente	
Dest. Uso Prevalente:	Altro	
Dest. Uso PT. Monte:	Altro	
Dest. Uso PT. Valle:	Altro	
Utilizzo	Disabitato	
N. Alloggi:	0	1
N. Vani:	3	13
Altezza Vani	Adeguate	
N. Famiglie:	0	1
N. Abitanti:	0	4
Titolo:	Proprietà	
Proprietà:	Privata	
Elementi Identitari Superstiti		

COD_UE	A051027	Zona	A	CM	cm	SubZona	pupuai	Isolato	10	Unità Edilizia	27
Mappali	Foglio Catastale			Età		> 1975					
Via	VICO ASPRONI			n. c.	snc	SPAZIO PUBBLICO					

CLASSE E TIPO U.U
B2b
MOD. INTERVENTO
COA

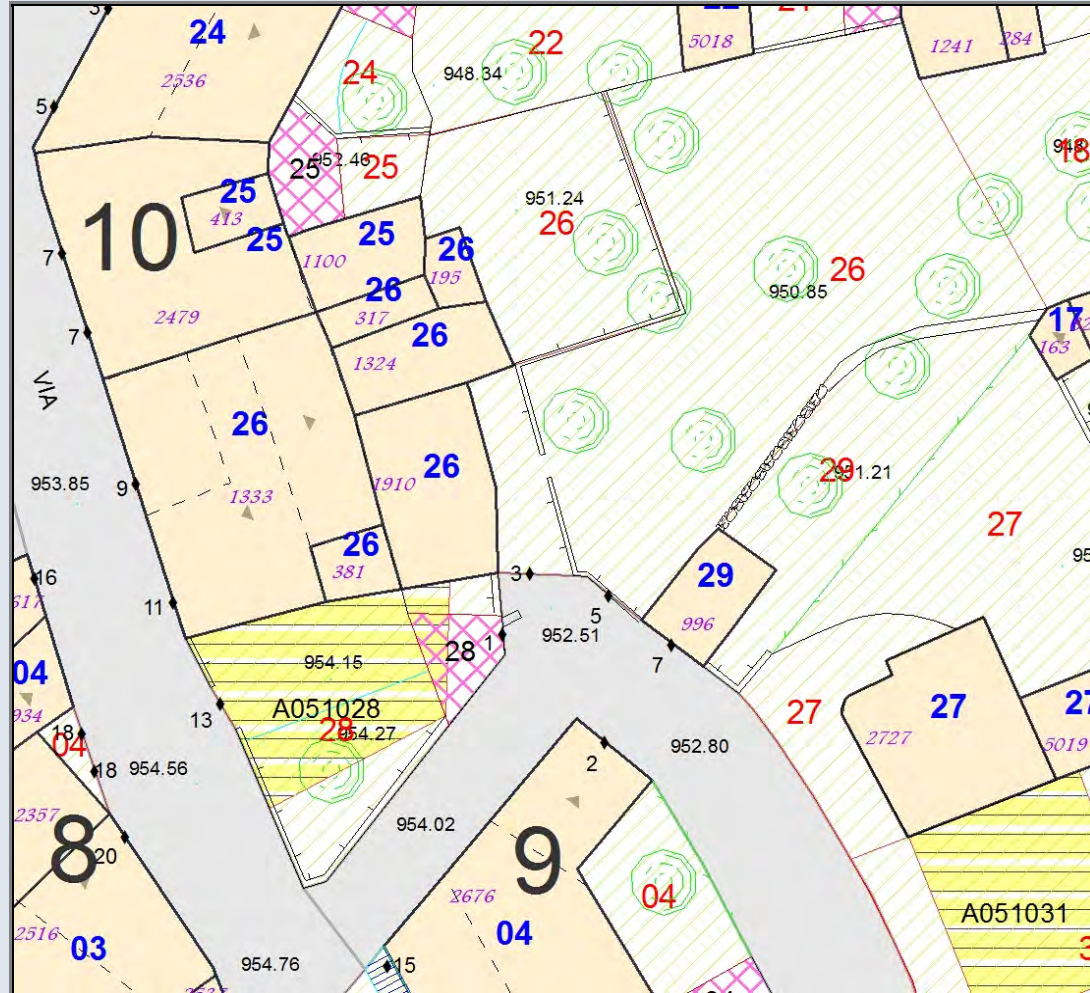


MODALITA' DI INTERVENTO-PRESCRIZIONI-VINCOLI
 Completamento tipo A. Completamento intero fabbricato.

A051028	Stato Attuale	Progetto
Superficie Coperta mq:	17,51	117,51
Pertinenza scoperta mq:	130,07	30,07
H1 Monte m:	0,00	6
H2 Valle m:	0,00	6
Superficie Totale mq:	147,58	147,58
Incremento Superficie mq:		100,00
Incremento Volume mc:		600,00
Volume Piano Terra mc:	0,00	300,00
Volume Totale mc:	0,00	600,00
Indice Fabbricazione mc/mq:	0,00	4,07
Indice Copertura mq/mq:	0,12	0,80
Sup. Residenziale:		150,00
Sup. Commerciale:	0,00	0,00
Sup. garage:	0,00	30,00
Altre Sup.non Residenziali:	0,00	20,00
Piani Monte:		2
Piani Valle:		2
Di cui Piani Seminterrati:		
Di cui Piani Mansarda:		
Strutture Verticali - finiture		
Strutture Verticali - materiali		
Strutture Orizzontali - materiali		
Infissi		Legno
Tipo Copertura		Padiglione
Manto Copertura		Coppi
Colore Pareti		
Tipologia:		Contigua
Stato Conservaz. Complessivo	Non Rilevato	
Dest. Uso Prevalente:	Non rilavata	
Dest. Uso PT. Monte:	Non rilavata	
Dest. Uso PT. Valle:	Non rilavata	
Utilizzo	NC	
N. Alloggi:	0	1
N. Vani:	0	10
Altezza Vani	Non Rilevata	
N. Famiglie:	0	1
N. Abitanti:	0	3
Titolo:	Proprietà	
Proprietà:	Privata	
Elementi Identitari Superstiti		

COD_UE	A051028	Zona	A	CM	cm	SubZona	pupuai	Isolato	10	Unità Edilizia	28
Mappali	Foglio Catastale		Età								
Via	n. c.		SPAZIO PUBBLICO								

CLASSE E TIPO U.U
C1
MOD. INTERVENTO
NCO



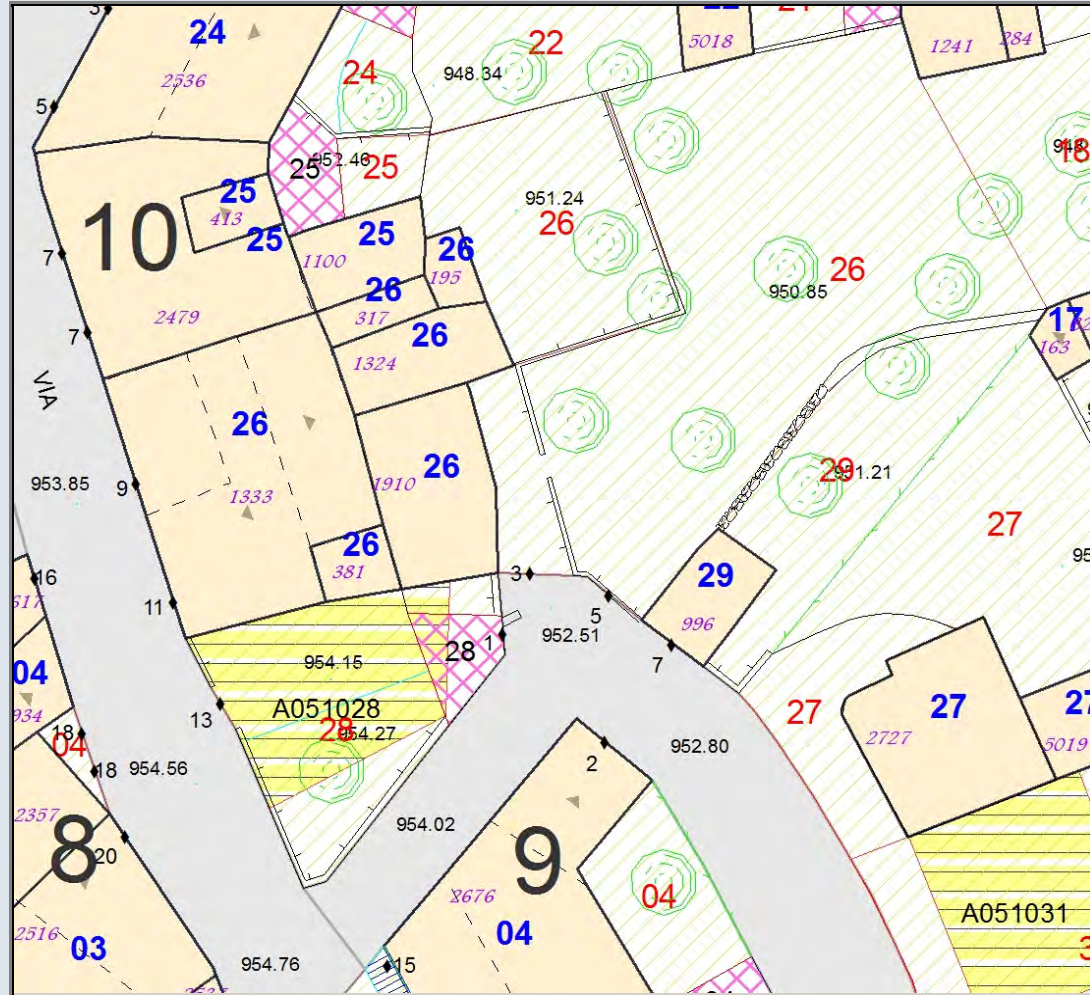
MODALITA' DI INTERVENTO-PRESCRIZIONI-VINCOLI

Nuova Costruzione. Costruzione di un fabbricato composto da piano terra e primo con altezza di gronda non maggiore di 6,00 m sul vico asproni, superficie coperta non maggiore di 100 mq e conseguente volume complessivo non maggiore di 600 mc. Copertura a padiglione e manto in coppi laterizi. Costruzione in aderenza alla ue A051026.

A051029	Stato Attuale	Progetto
Superficie Coperta mq:	24,66	24,66
Pertinenza scoperta mq:	112,51	112,51
H1 Monte m:	2,30	2,3
H2 Valle m:	2,30	2,3
Superficie Totale mq:	137,17	137,17
Incremento Superficie mq:		0,00
Incremento Volume mc:		0,00
Volume Piano Terra mc:	56,73	73,99
Volume Totale mc:	70,29	70,29
Indice Fabbricazione mc/mq:	0,51	0,51
Indice Copertura mq/mq:	0,18	0,18
Sup. Residenziale:	0,00	0,00
Sup. Commerciale:	0,00	0,00
Sup. garage:	24,66	24,66
Altre Sup.non Residenziali:	0,00	0,00
Piani Monte:	1	1
Piani Valle:	1	1
Di cui Piani Seminterrati:	0	0
Di cui Piani Mansarda:	0	0
Strutture Verticali - finiture	Blocchicks	
Strutture Verticali - materiali	Latero-Cemen	
Strutture Orizzontali - materiali	Non Finito	
Infissi	Ferro	
Tipo Copertura	Piana	
Manto Copertura	Nessuno	
Colore Pareti		
Tipologia:	Contigua	Contigua
Stato Conservaz. Complessivo	Mediocre	
Dest. Uso Prevalente:	Garage	
Dest. Uso PT. Monte:	Garage	
Dest. Uso PT. Valle:	Garage	
Utilizzo	Disabitato	
N. Alloggi:	0	0
N. Vani:	1	1
Altezza Vani	Adeguate	
N. Famiglie:	0	0
N. Abitanti:	0	0
Titolo:	Proprietà	
Proprietà:	Privata	
Elementi Identitari Superstiti		

COD_UE	A051029	Zona	A	CM	cm	SubZona	pupuai	Isolato	10	Unità Edilizia	29
Mappali	Foglio Catastale			Età		> 1975					
Via	VICO ASPRONI				n. c.	24		SPAZIO PUBBLICO			

CLASSE E TIPO U.U
B2b
MOD. INTERVENTO
COA

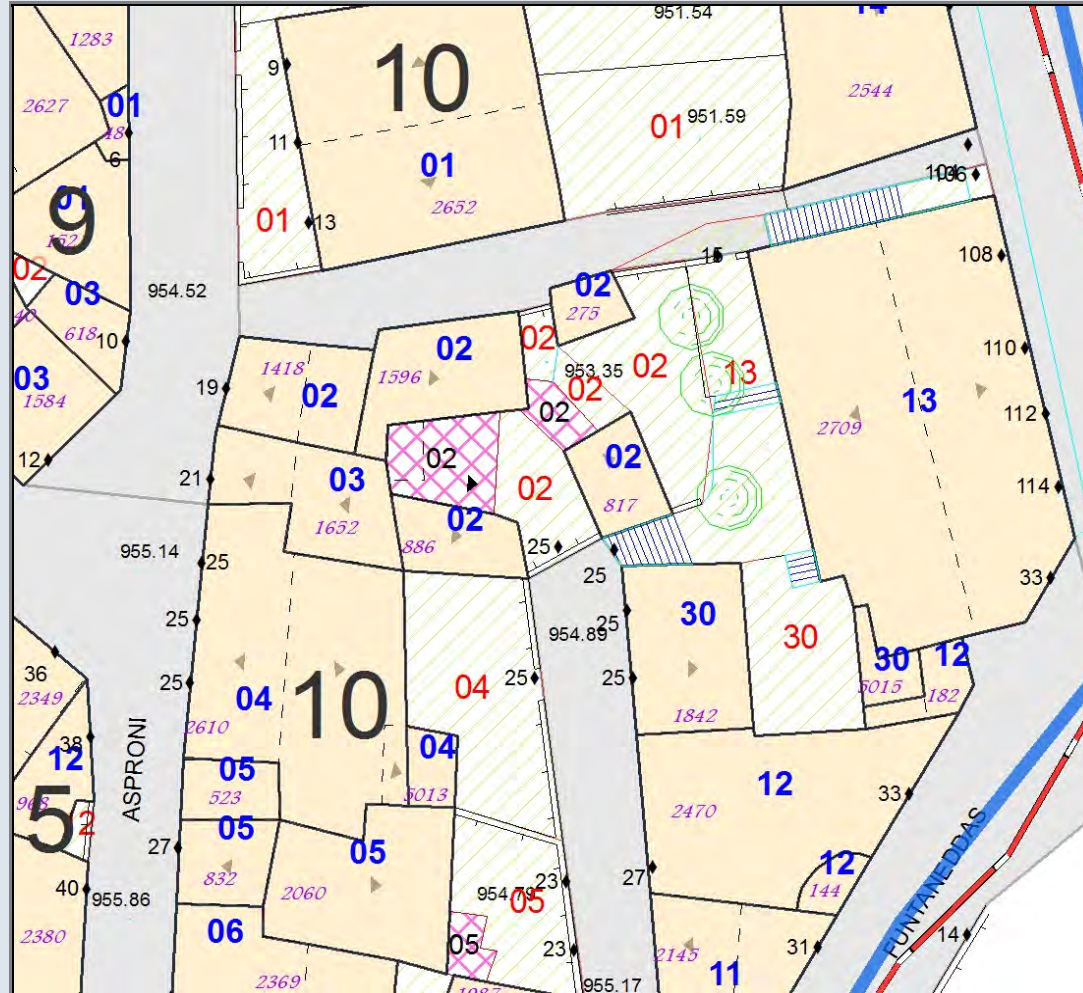



MODALITA' DI INTERVENTO-PRESCRIZIONI-VINCOLI
 Completamento di tipo A. Costruzione sottotetto con incremento di altezza di gronda non maggiore di 40 cm. Copertura a falda unica e manto in coppi laterizi. Realizzazione intonaci e tinteggiature esterne.

A051030	Stato Attuale	Progetto
Superficie Coperta mq:	64,27	64,27
Pertinenza scoperta mq:	50,56	50,56
H1 Monte m:	3,25	3,25
H2 Valle m:	3,25	3,25
Superficie Totale mq:	114,83	114,83
Incremento Superficie mq:		0,00
Incremento Volume mc:		0,00
Volume Piano Terra mc:	208,88	192,82
Volume Totale mc:	222,66	222,66
Indice Fabbricazione mc/mq:	1,94	1,94
Indice Copertura mq/mq:	0,56	0,56
Sup. Residenziale:	0,00	0,00
Sup. Commerciale:	0,00	0,00
Sup. garage:	54,27	54,27
Altre Sup.non Residenziali:	10,00	10,00
Piani Monte:	1	1
Piani Valle:	1	1
Di cui Piani Seminterrati:	0	0
Di cui Piani Mansarda:	0	0
Strutture Verticali - finiture	Blocchicls	
Strutture Verticali - materiali	Latero-Cemen	
Strutture Orizzontali - materiali	Tinteggiatura	
Infissi	Ferro	
Tipo Copertura	Falde	
Manto Copertura	Coppi	
Colore Pareti		
Tipologia:	Contigua	Contigua
Stato Conservaz. Complessivo	Buono	
Dest. Uso Prevalente:	Garage-Depos	
Dest. Uso PT. Monte:	Garage-Depos	
Dest. Uso PT. Valle:	Garage-Depos	
Utilizzo	Abitato	
N. Alloggi:	0	0
N. Vani:	2	2
Altezza Vani	Adeguate	
N. Famiglie:	0	0
N. Abitanti:	0	0
Titolo:	Proprietà	
Proprietà:	Privata	
Elementi Identitari Superstiti		

COD_UE	A051030	Zona	A	CM	cm	SubZona	pupuai	Isolato	10	Unità Edilizia	30
Mappali	Foglio Catastale			Età		> 1975					
Via	VICO FUNTANEDDAS			n. c.	25	SPAZIO PUBBLICO					

CLASSE E TIPO U.U
B2b
MOD. INTERVENTO
COA

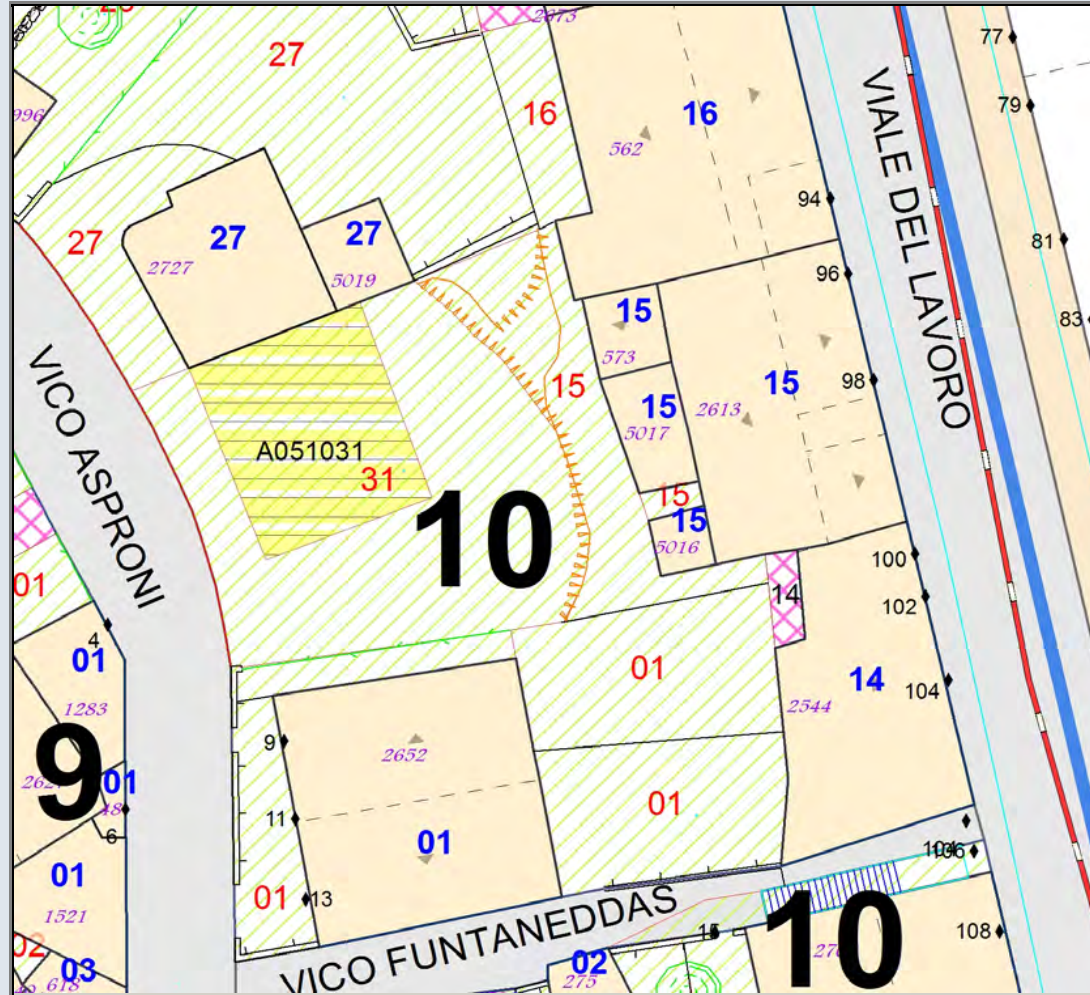


MODALITA' DI INTERVENTO-PRESCRIZIONI-VINCOLI
 Completamento tipo A.

A051031	Stato Attuale	Progetto
Superficie Coperta mq:	0,00	100,00
Pertinenza scoperta mq:	324,90	224,90
H1 Monte m:		6
H2 Valle m:		6
Superficie Totale mq:	324,90	324,90
Incremento Superficie mq:		100,00
Incremento Volume mc:		600,00
Volume Piano Terra mc:		300,00
Volume Totale mc:	0,00	600,00
Indice Fabbricazione mc/mq:	0,00	1,85
Indice Copertura mq/mq:	0,00	0,31
Sup. Residenziale:		150,00
Sup. Commerciale:	0,00	0,00
Sup. garage:	0,00	30,00
Altre Sup.non Residenziali:	0,00	20,00
Piani Monte:		2
Piani Valle:		2
Di cui Piani Seminterrati:		
Di cui Piani Mansarda:		
Strutture Verticali - finiture		
Strutture Verticali - materiali		
Strutture Orizzontali - materiali		
Infissi		Legno
Tipo Copertura		Padiglione
Manto Copertura		Coppi
Colore Pareti		
Tipologia:		Contigua
Stato Conservaz. Complessivo		
Dest. Uso Prevalente:		
Dest. Uso PT. Monte:		
Dest. Uso PT. Valle:		
Utilizzo	NC	
N. Alloggi:		1
N. Vani:		10
Altezza Vani		
N. Famiglie:	0	1
N. Abitanti:	0	4
Titolo:		
Proprietà:		
Elementi Identitari Superstiti		

COD_UE	A051031	Zona	A	CM	cm	SubZona	pupuai	Isolato	10	Unità Edilizia	31
Mappali	Foglio Catastale		Età								
Via	VICO ASPRONI		n. c.	snc	SPAZIO PUBBLICO						

CLASSE E TIPO U.U
C1
MOD. INTERVENTO
NCO


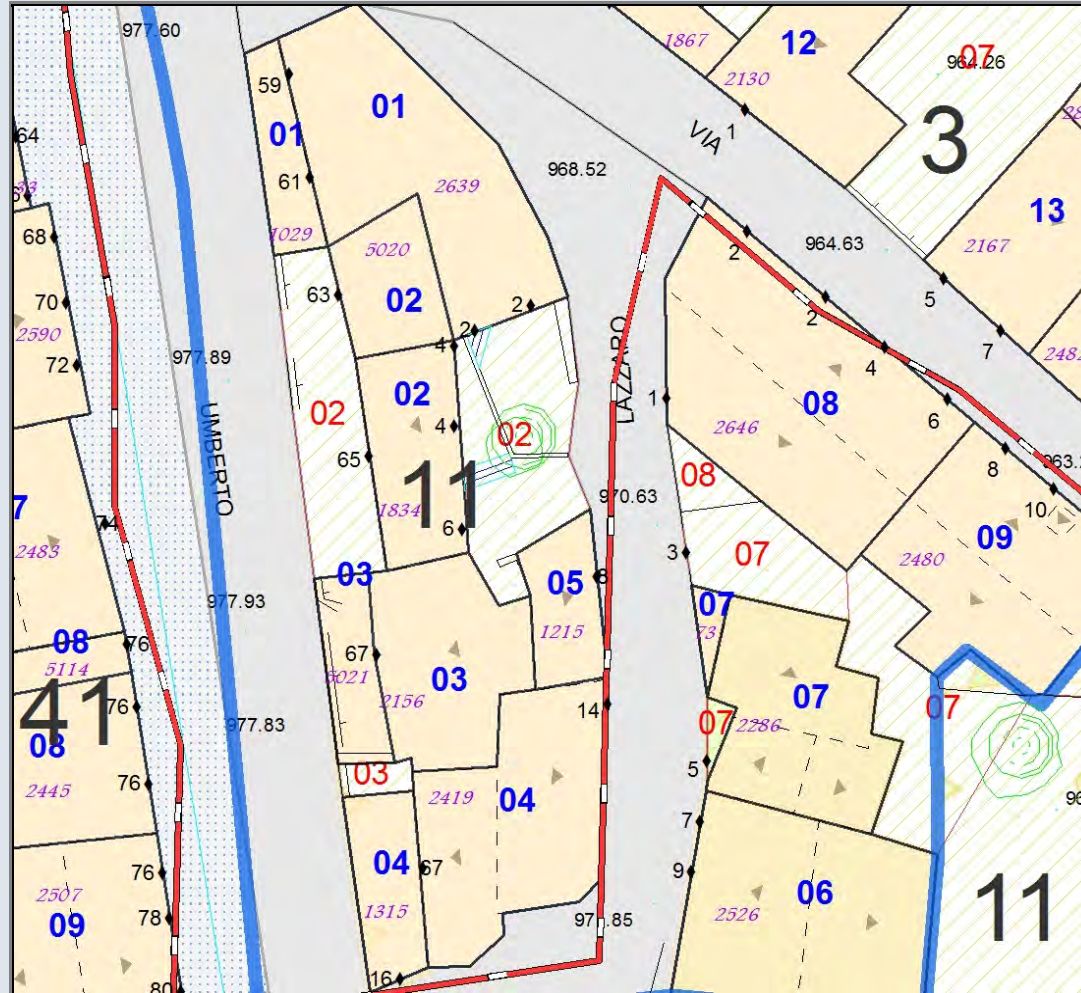


MODALITA' DI INTERVENTO-PRESCRIZIONI-VINCOLI
 Nuova Costruzione. Costruzione di un fabbricato composto da piano terra e primo con altezza di gronda non maggiore di 6,00 m sul vico asproni, superficie coperta non maggiore di 100 mq e conseguente volume complessivo non maggiore di 600 mc. Copertura a padiglione e manto in coppi laterizi. Costruzione in aderenza alla ue A051027.

A051101	Stato Attuale	Progetto
Superficie Coperta mq:	151,43	151,43
Pertinenza scoperta mq:	0,00	0,00
H1 Monte m:	3,00	5,5
H2 Valle m:	10,00	12,5
Superficie Totale mq:	151,43	151,43
Incremento Superficie mq:		0,00
Incremento Volume mc:		380,00
Volume Piano Terra mc:	454,29	454,29
Volume Totale mc:	1 664,50	2 044,50
Indice Fabbricazione mc/mq:	10,99	13,50
Indice Copertura mq/mq:	1,00	1,00
Sup. Residenziale:	132,29	283,00
Sup. Commerciale:	151,00	151,00
Sup. garage:	20,00	20,00
Altre Sup.non Residenziali:	151,00	151,00
Piani Monte:	1	2
Piani Valle:	3	4
Di cui Piani Seminterrati:	2	2
Di cui Piani Mansarda:	0	0
Strutture Verticali - finiture	Blocchicks	
Strutture Verticali - materiali	Latero-Cemen	
Strutture Orizzontali - materiali	Misto	
Infissi	Misto	
Tipo Copertura	Piana	
Manto Copertura	Nessuno	
Colore Pareti		
Tipologia:	Contigua	Contigua
Stato Conservaz. Complessivo	Sufficiente	
Dest. Uso Prevalente:	Residenza	
Dest. Uso PT. Monte:	Commercio-Ar	
Dest. Uso PT. Valle:	Residenza	
Utilizzo	Abitato	
N. Alloggi:	1	1
N. Vani:	12	12
Altezza Vani	Adeguate	
N. Famiglie:	1	1
N. Abitanti:	1	1
Titolo:	Proprietà	
Proprietà:	Privata	
Elementi Identitari Superstiti		

COD_UE	A051101	Zona	A	CM	cm	SubZona	pupuai	Isolato	11	Unità Edilizia	1
Mappali	Foglio Catastale		Età		> 1975						
Via	VIA UMBERTO I				n. c.	59-61		SPAZIO PUBBLICO			
Via	VICO LAZZARO				n. c.						

CLASSE E TIPO U.U
B3
MOD. INTERVENTO
COB





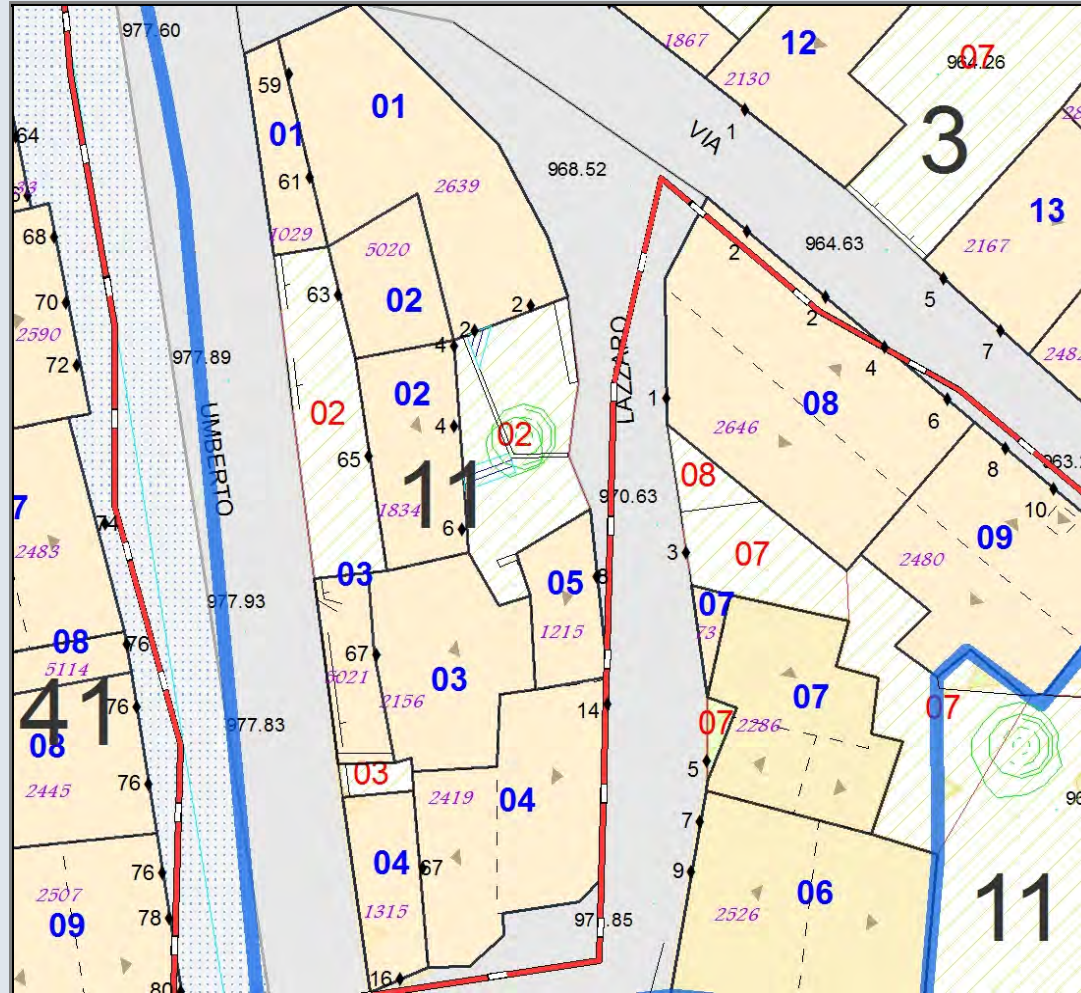
MODALITA' DI INTERVENTO-PRESCRIZIONI-VINCOLI

Completamento di tipo B. Costruzione piano primo su via Umberto con incremento di altezza di gronda non maggiore di 2,50m. Incremento di volume non maggiore di 380,00 mc. Copertura a falda doppia con gronda sul vico lazzaro e via umberto. Manto di copertura in coppi laterizi. Completamento tinteggiatura esterna.

A051102	Stato Attuale	Progetto
Superficie Coperta mq:	90,09	90,09
Pertinenza scoperta mq:	135,74	135,74
H1 Monte m:	6,65	6,65
H2 Valle m:	13,95	13,95
Superficie Totale mq:	225,84	225,84
Incremento Superficie mq:		0,00
Incremento Volume mc:		0,00
Volume Piano Terra mc:	270,28	270,28
Volume Totale mc:	1 122,40	1 122,40
Indice Fabbricazione mc/mq:	4,97	4,97
Indice Copertura mq/mq:	0,40	0,40
Sup. Residenziale:	198,38	198,38
Sup. Commerciale:	0,00	0,00
Sup. garage:	36,00	36,00
Altre Sup.non Residenziali:	90,00	90,00
Piani Monte:	2	2
Piani Valle:	4	4
Di cui Piani Seminterrati:	2	2
Di cui Piani Mansarda:	0	0
Strutture Verticali - finiture	Blocchicls	
Strutture Verticali - materiali	Latero-Cemen	
Strutture Orizzontali - materiali	Misto	
Infissi	Misto	
Tipo Copertura	Falda Unica	
Manto Copertura	Pannelli	
Colore Pareti		
Tipologia:	Contigua	Contigua
Stato Conservaz. Complessivo	Buono	
Dest. Uso Prevalente:	Residenza	
Dest. Uso PT. Monte:	Residenza	
Dest. Uso PT. Valle:	Deposito-Mag	
Utilizzo	Abitato	
N. Alloggi:	1	1
N. Vani:	11	11
Altezza Vani	Adeguate	
N. Famiglie:	1	1
N. Abitanti:	3	3
Titolo:	Proprietà	
Proprietà:	Privata	
Elementi Identitari Superstiti		

COD_UE	A051102	Zona	A	CM	cm	SubZona	pupuai	Isolato	11	Unità Edilizia	2
Mappali	Foglio Catastale			Età		> 1975					
Via	VICO LAZZARO					n. c.	4-6		SPAZIO PUBBLICO		
Via	VIA UMBERTO I					n. c.	73-75				

CLASSE E TIPO U.U
B2b
MOD. INTERVENTO
COA


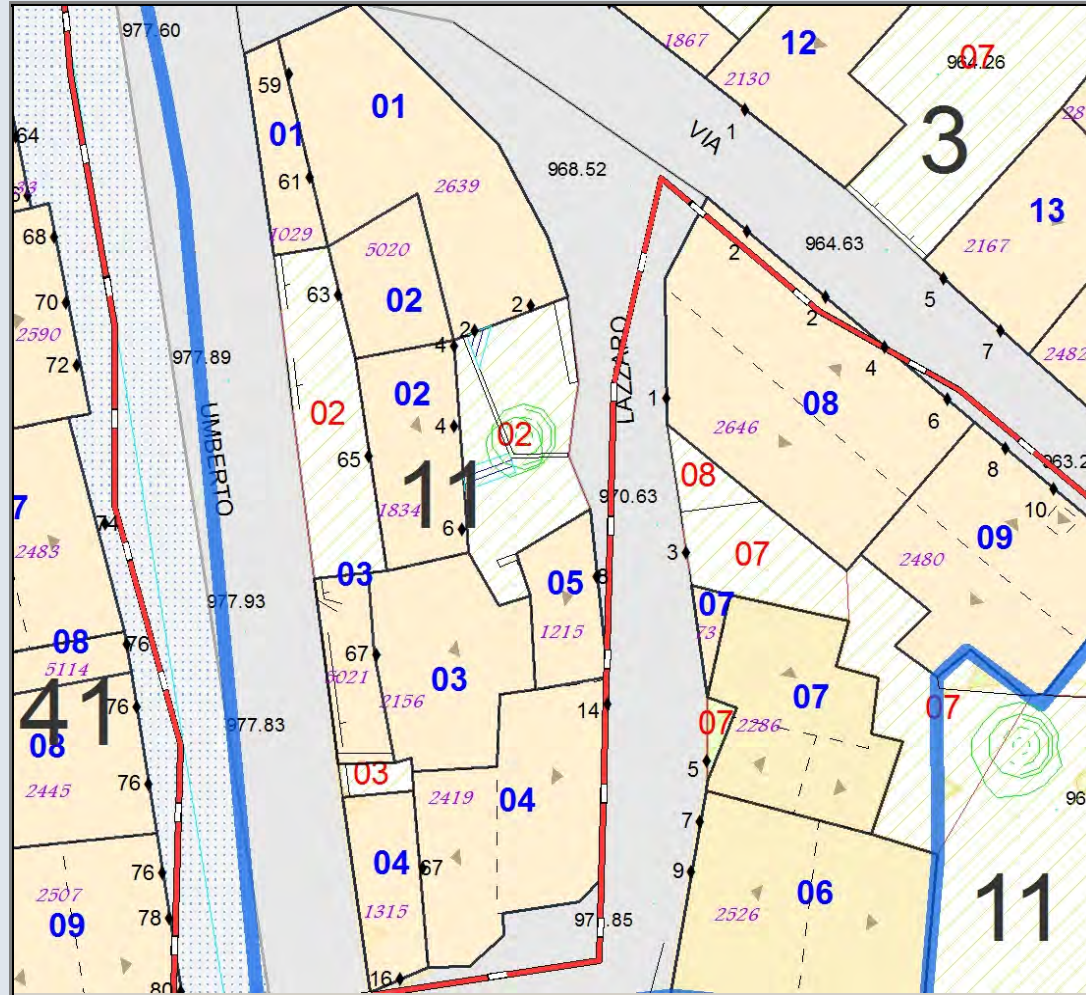


MODALITA' DI INTERVENTO-PRESCRIZIONI-VINCOLI
 Completamento tipo A. Completamento tinteggiature esterne.

A051103	Stato Attuale	Progetto
Superficie Coperta mq:	101,05	101,05
Pertinenza scoperta mq:	6,17	6,17
H1 Monte m:	5,30	5,3
H2 Valle m:	12,30	12,3
Superficie Totale mq:	107,21	107,21
Incremento Superficie mq:		0,00
Incremento Volume mc:		0,00
Volume Piano Terra mc:	303,14	303,14
Volume Totale mc:	1 012,20	1 012,20
Indice Fabbricazione mc/mq:	9,44	9,44
Indice Copertura mq/mq:	0,94	0,94
Sup. Residenziale:	225,18	225,18
Sup. Commerciale:	0,00	0,00
Sup. garage:	0,00	0,00
Altre Sup.non Residenziali:	125,00	125,00
Piani Monte:	2	2
Piani Valle:	4	4
Di cui Piani Seminterrati:	2	2
Di cui Piani Mansarda:	0	0
Strutture Verticali - finiture	Blocchicks	
Strutture Verticali - materiali	Latero-Cemen	
Strutture Orizzontali - materiali	Non Finito	
Infissi	Legno	
Tipo Copertura	Falda Unica	
Manto Copertura	Coppi	
Colore Pareti		
Tipologia:	Contigua	Contigua
Stato Conservaz.Complessivo	Sufficiente	
Dest. Uso Prevalente:	Residenza	
Dest. Uso PT. Monte:	Residenza	
Dest. Uso PT. Valle:	Residenza	
Utilizzo	Abitato	
N. Alloggi:	1	1
N. Vani:	16	16
Altezza Vani	Adeguate	
N. Famiglie:	1	1
N. Abitanti:	3	3
Titolo:	Proprietà	
Proprietà:	Privata	
Elementi Identitari Superstiti		

COD_UE	A051103	Zona	A	CM	cm	SubZona	pupuai	Isolato	11	Unità Edilizia	3	
Mappali	Foglio Catastale		Età		> 1975							
Via	VICO LAZZARO				n. c.	SPAZIO PUBBLICO						
Via	VIA UMBERTO I				n. c.	67						

CLASSE E TIPO U.U
B2b
MOD. INTERVENTO
COA


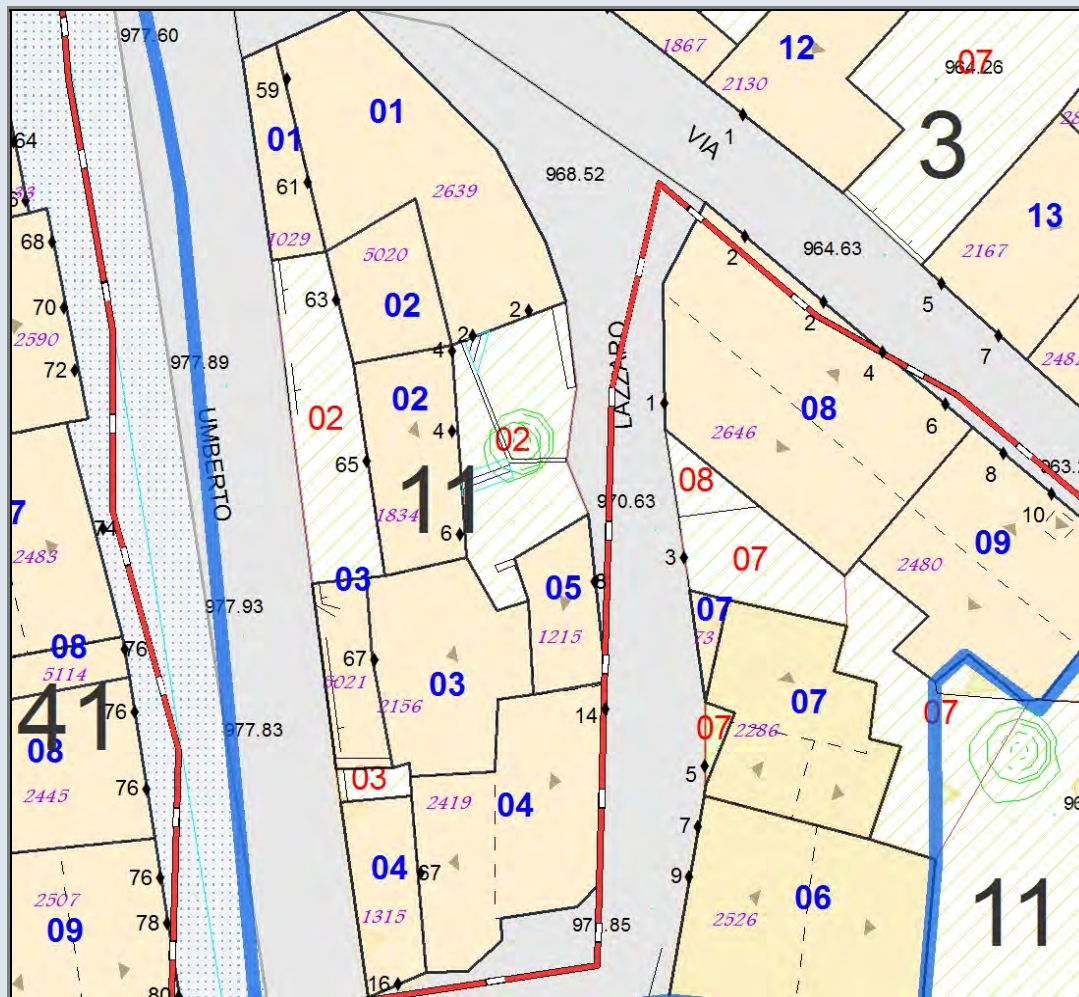


MODALITA' DI INTERVENTO-PRESCRIZIONI-VINCOLI
 Completamento di tipo A. Completamento tinteggiatura esterna.

A051104	Stato Attuale	Progetto
Superficie Coperta mq:	138,39	138,39
Pertinenza scoperta mq:	0,00	0,00
H1 Monte m:	7,95	7,95
H2 Valle m:	10,85	10,85
Superficie Totale mq:	138,39	138,39
Incremento Superficie mq:		0,00
Incremento Volume mc:		0,00
Volume Piano Terra mc:	415,16	415,16
Volume Totale mc:	1 230,31	1 230,31
Indice Fabbricazione mc/mq:	8,89	8,89
Indice Copertura mq/mq:	1,00	1,00
Sup. Residenziale:	429,55	429,55
Sup. Commerciale:	0,00	0,00
Sup. garage:	12,00	12,00
Altre Sup.non Residenziali:	24,00	24,00
Piani Monte:	2	2
Piani Valle:	4	4
Di cui Piani Seminterrati:	2	2
Di cui Piani Mansarda:	0	0
Strutture Verticali - finiture	Blocchicls	
Strutture Verticali - materiali	Latero-Cemen	
Strutture Orizzontali - materiali	Misto	
Infissi	Legno	
Tipo Copertura	Falde	
Manto Copertura	Coppi	
Colore Pareti		
Tipologia:	Contigua	Contigua
Stato Conservaz. Complessivo	Sufficiente	
Dest. Uso Prevalente:	Residenza	
Dest. Uso PT. Monte:	Residenza	
Dest. Uso PT. Valle:	Residenza	
Utilizzo	Disabitato	
N. Alloggi:	1	1
N. Vani:	20	20
Altezza Vani	Adeguate	
N. Famiglie:	0	0
N. Abitanti:	0	0
Titolo:	Proprietà	
Proprietà:	Privata	
Elementi Identitari Superstiti		

COD_UE	A051104	Zona	A	CM	cm	SubZona	pupuai	Isolato	11	Unità Edilizia	4
Mappali	Foglio Catastale			Età		1961-1975					
Via	VICO LAZZARO				n. c.	16-14		SPAZIO PUBBLICO			
Via	VIA UMBERTO I				n. c.	67					

CLASSE E TIPO U.U
B2b
MOD. INTERVENTO
COA

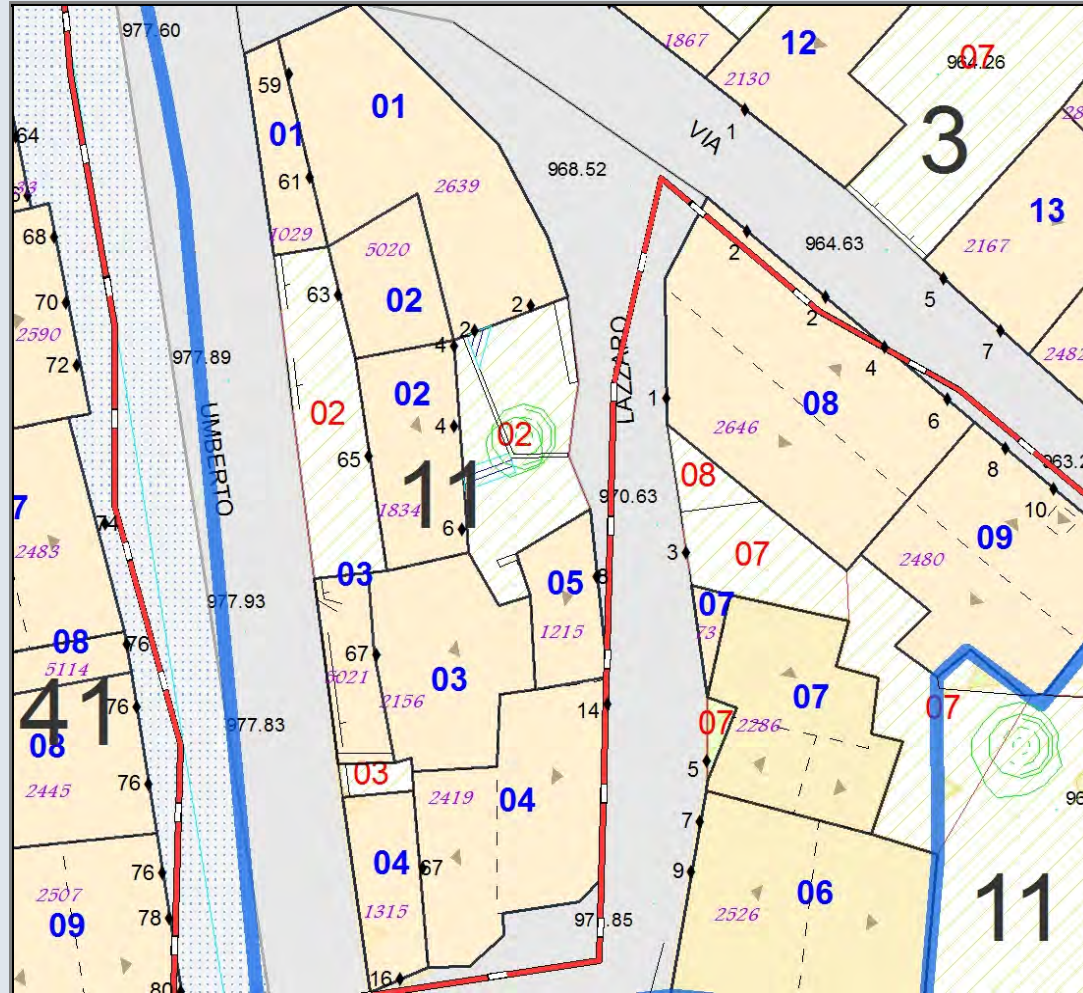


MODALITA' DI INTERVENTO-PRESCRIZIONI-VINCOLI
 Completamento di tipo A. Completamento tinteggiatura esterna.

A051105	Stato Attuale	Progetto
Superficie Coperta mq:	30,39	30,39
Pertinenza scoperta mq:	0,00	0,00
H1 Monte m:	8,20	8,2
H2 Valle m:	8,20	8,2
Superficie Totale mq:	30,39	30,39
Incremento Superficie mq:		0,00
Incremento Volume mc:		0,00
Volume Piano Terra mc:	91,17	91,17
Volume Totale mc:	249,19	249,19
Indice Fabbricazione mc/mq:	8,20	8,20
Indice Copertura mq/mq:	1,00	1,00
Sup. Residenziale:	79,17	79,17
Sup. Commerciale:	0,00	0,00
Sup. garage:	0,00	0,00
Altre Sup.non Residenziali:	12,00	12,00
Piani Monte:	3	3
Piani Valle:	3	3
Di cui Piani Seminterrati:	0	0
Di cui Piani Mansarda:	0	0
Strutture Verticali - finiture	Blocchicls	
Strutture Verticali - materiali	Latero-Cemen	
Strutture Orizzontali - materiali	Intonaco	
Infissi	Legno	
Tipo Copertura	Falda Unica	
Manto Copertura	Coppi	
Colore Pareti		
Tipologia:	Contigua	Contigua
Stato Conservaz.Complexivo	Sufficiente	
Dest. Uso Prevalente:	Residenza	
Dest. Uso PT. Monte:	Residenza	
Dest. Uso PT. Valle:	Residenza	
Utilizzo	Abitato	
N. Alloggi:	1	1
N. Vani:	8	8
Altezza Vani	Adeguate	
N. Famiglie:	1	1
N. Abitanti:	4	4
Titolo:	Proprietà	
Proprietà:	Privata	
Elementi Identitari Superstiti		

COD_UE	A051105	Zona	A	CM	cm	SubZona	pupuai	Isolato	11	Unità Edilizia	5
Mappali	Foglio Catastale		Età		> 1975						
Via	VICO LAZZARO		n. c.	8	SPAZIO PUBBLICO						

CLASSE E TIPO U.U
B2b
MOD. INTERVENTO
COA

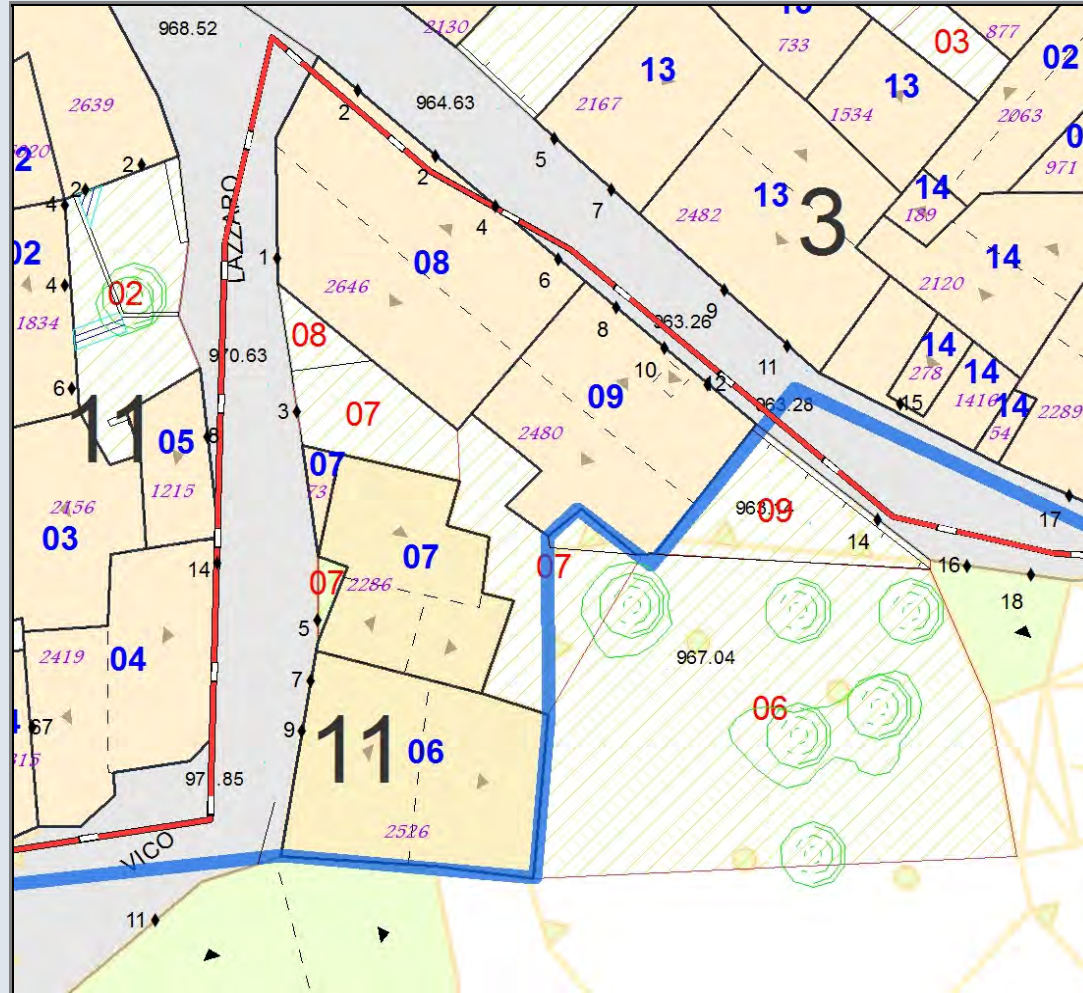


MODALITA' DI INTERVENTO-PRESCRIZIONI-VINCOLI
 Completamento di tipo A. Realizzazione tinteggiatura esterna.

A051106	Stato Attuale	Progetto
Superficie Coperta mq:	124,36	124,36
Pertinenza scoperta mq:	346,66	346,66
H1 Monte m:	5,60	5,6
H2 Valle m:	8,60	8,6
Superficie Totale mq:	471,01	471,01
Incremento Superficie mq:		0,00
Incremento Volume mc:		0,00
Volume Piano Terra mc:	373,08	373,08
Volume Totale mc:	1 069,48	1 069,48
Indice Fabbricazione mc/mq:	2,27	2,27
Indice Copertura mq/mq:	0,26	0,26
Sup. Residenziale:	248,72	248,72
Sup. Commerciale:	0,00	0,00
Sup. garage:	0,00	0,00
Altre Sup.non Residenziali:	124,36	124,36
Piani Monte:	2	2
Piani Valle:	3	3
Di cui Piani Seminterrati:	1	1
Di cui Piani Mansarda:	0	0
Strutture Verticali - finiture	Blocchicls	
Strutture Verticali - materiali	Latero-Cemen	
Strutture Orizzontali - materiali	Tinteggiatura	
Infissi	Legno	
Tipo Copertura	Falde	
Manto Copertura	Pannelli	
Colore Pareti		
Tipologia:	Contigua	Contigua
Stato Conservaz.Complexivo	Buono	
Dest. Uso Prevalente:	Residenza	
Dest. Uso PT. Monte:	Residenza	
Dest. Uso PT. Valle:	Deposito-Mag	
Utilizzo	Abitato	
N. Alloggi:	1	1
N. Vani:	15	15
Altezza Vani	Adeguate	
N. Famiglie:	1	1
N. Abitanti:	3	3
Titolo:	Proprietà	
Proprietà:	Privata	
Elementi Identitari Superstiti		

COD_UE	A051106	Zona	A	CM	cm	SubZona	pupuai	Isolato	11	Unità Edilizia	6
Mappali	Foglio Catastale		Età		> 1975						
Via	VICO LAZZARO		n. c.		7-9		SPAZIO PUBBLICO				

CLASSE E TIPO U.U
B2b
MOD. INTERVENTO
COA


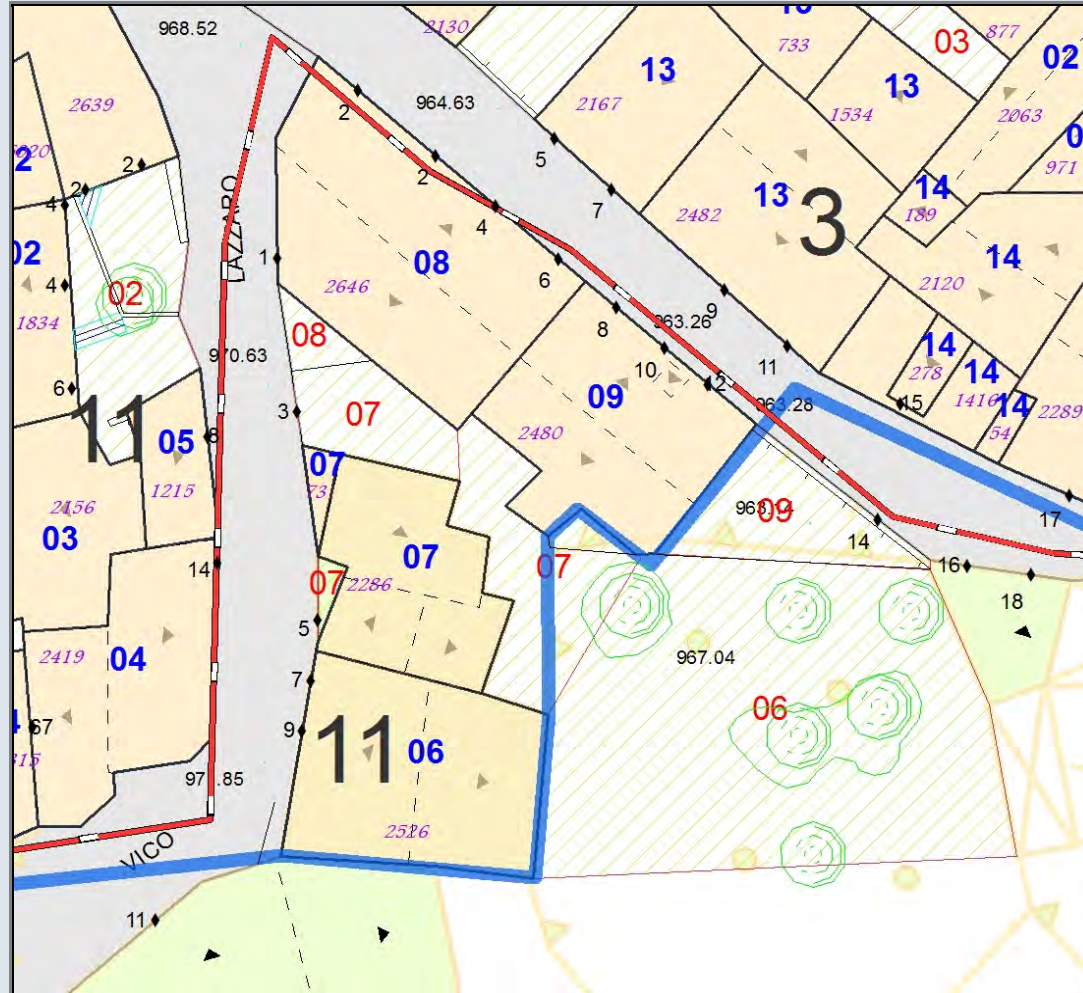


MODALITA' DI INTERVENTO-PRESCRIZIONI-VINCOLI
 Completamento di tipo A.

A051107	Stato Attuale	Progetto
Superficie Coperta mq:	91,49	91,49
Pertinenza scoperta mq:	110,52	110,52
H1 Monte m:	7,35	7,35
H2 Valle m:	10,35	10,35
Superficie Totale mq:	202,01	202,01
Incremento Superficie mq:		0,00
Incremento Volume mc:		0,00
Volume Piano Terra mc:	274,47	274,47
Volume Totale mc:	648,23	648,23
Indice Fabbricazione mc/mq:	3,21	3,21
Indice Copertura mq/mq:	0,45	0,45
Sup. Residenziale:	172,98	172,98
Sup. Commerciale:	0,00	0,00
Sup. garage:	20,00	20,00
Altre Sup.non Residenziali:	71,49	71,49
Piani Monte:	2	2
Piani Valle:	3	3
Di cui Piani Seminterrati:	0	0
Di cui Piani Mansarda:	0	0
Strutture Verticali - finiture	Blocchicls	
Strutture Verticali - materiali	Latero-Cemen	
Strutture Orizzontali - materiali	Tinteggiatura	
Infissi	Misto	
Tipo Copertura	Falde	
Manto Copertura	Coppi	
Colore Pareti		
Tipologia:	Contigua	Contigua
Stato Conservaz. Complessivo	Buono	
Dest. Uso Prevalente:	Residenza	
Dest. Uso PT. Monte:	Residenza	
Dest. Uso PT. Valle:	Garage-Depos	
Utilizzo	Abitato	
N. Alloggi:	1	1
N. Vani:	13	13
Altezza Vani	Adeguate	
N. Famiglie:	0	0
N. Abitanti:	0	0
Titolo:	Proprietà	
Proprietà:	Privata	
Elementi Identitari Superstiti		

COD_UE	A051107	Zona	A	CM	cm	SubZona	pupuai	Isolato	11	Unità Edilizia	7
Mappali	Foglio Catastale		Età		> 1975						
Via	VICO LAZZARO		n. c.		5		SPAZIO PUBBLICO				

CLASSE E TIPO U.U
B2a
MOD. INTERVENTO
COA

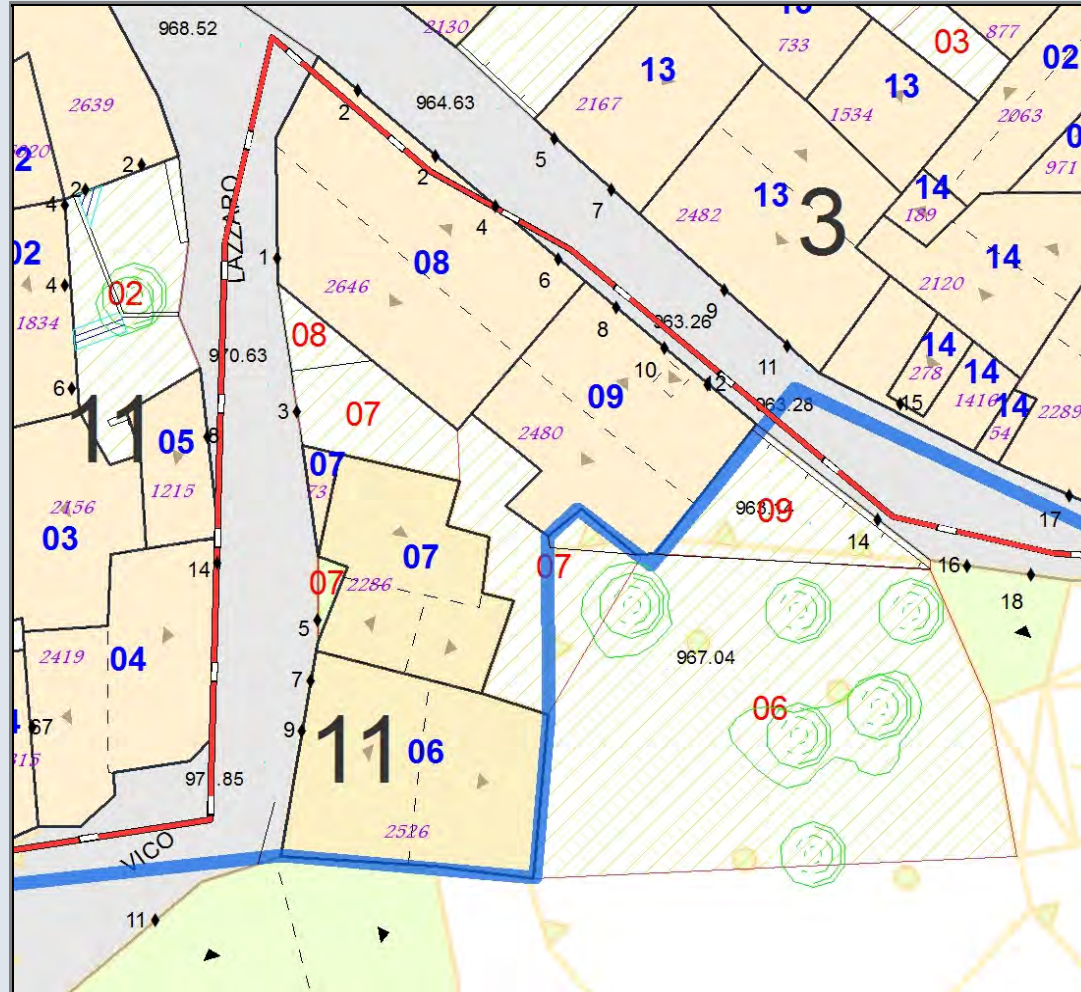


MODALITA' DI INTERVENTO-PRESCRIZIONI-VINCOLI
 Completamento tipo A.

A051108	Stato Attuale	Progetto
Superficie Coperta mq:	165,65	165,65
Pertinenza scoperta mq:	9,92	9,92
H1 Monte m:	7,00	7
H2 Valle m:	11,40	11,4
Superficie Totale mq:	175,57	175,57
Incremento Superficie mq:		0,00
Incremento Volume mc:		0,00
Volume Piano Terra mc:	496,96	496,96
Volume Totale mc:	1 888,44	1 888,44
Indice Fabbricazione mc/mq:	10,76	10,76
Indice Copertura mq/mq:	0,94	0,94
Sup. Residenziale:	466,96	466,96
Sup. Commerciale:	0,00	0,00
Sup. garage:	65,00	65,00
Altre Sup.non Residenziali:	130,65	130,65
Piani Monte:	2	2
Piani Valle:	4	4
Di cui Piani Seminterrati:	0	0
Di cui Piani Mansarda:	0	0
Strutture Verticali - finiture	Blocchicls	
Strutture Verticali - materiali	Latero-Cemen	
Strutture Orizzontali - materiali	Intonaco	
Infissi	Misto	
Tipo Copertura	Falde	
Manto Copertura	Nessuno	
Colore Pareti		
Tipologia:	Contigua	Contigua
Stato Conservaz.Complessivo	Sufficiente	
Dest. Uso Prevalente:	Residenza	
Dest. Uso PT. Monte:	Residenza	
Dest. Uso PT. Valle:	Garage-Depos	
Utilizzo	Disabitato	
N. Alloggi:	3	3
N. Vani:	26	26
Altezza Vani	Adeguate	
N. Famiglie:	0	0
N. Abitanti:	0	0
Titolo:	Proprietà	
Proprietà:	Privata	
Elementi Identitari Superstiti		

COD_UE	A051108	Zona	A	CM	cm	SubZona	pupuai	Isolato	11	Unità Edilizia	8
Mappali	Foglio Catastale		Età		> 1975						
Via	VIA LAZZARO				n. c.	2-6		SPAZIO PUBBLICO			
Via	VICO LAZZARO				n. c.	1					

CLASSE E TIPO U.U
B2b
MOD. INTERVENTO
COA

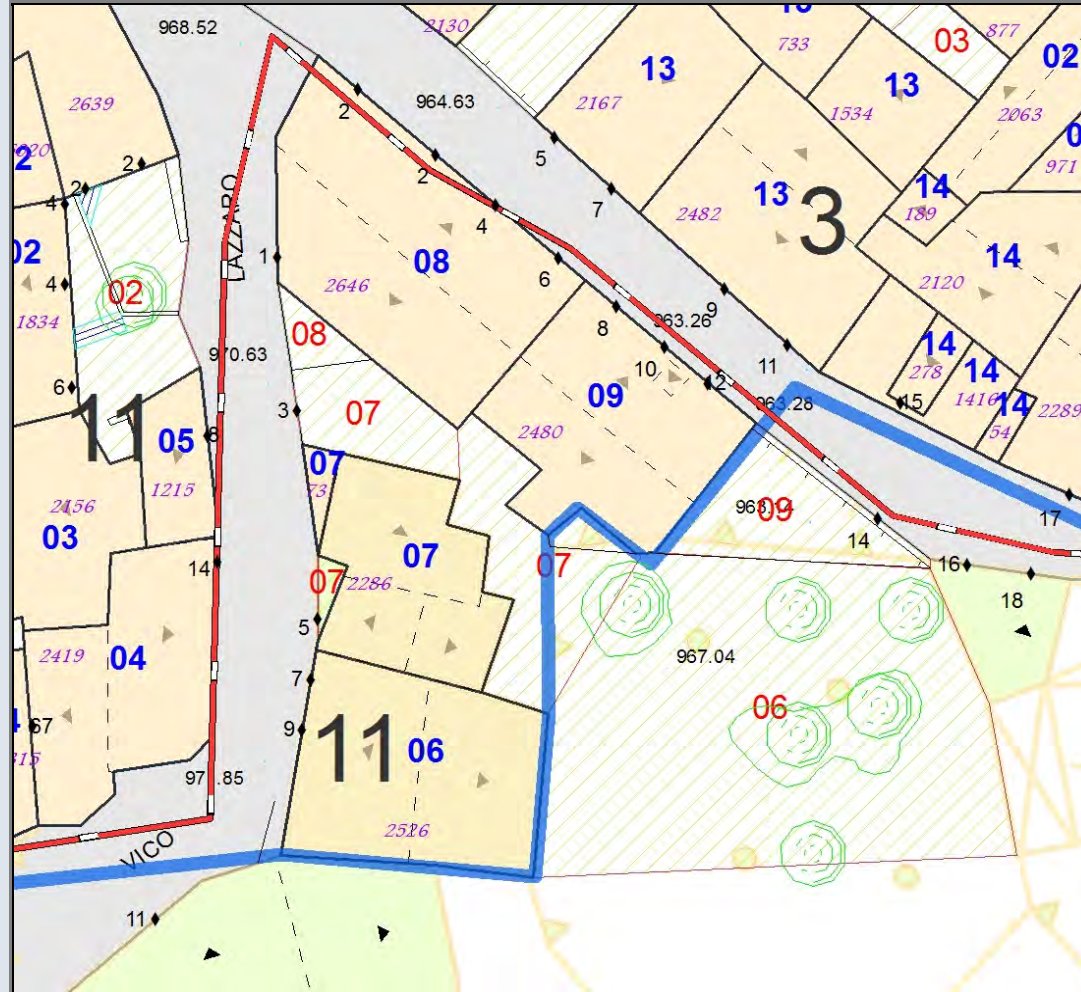


MODALITA' DI INTERVENTO-PRESCRIZIONI-VINCOLI
 Completamento di tipo A. Completamento Tinteggiatura esterna

A051109	Stato Attuale	Progetto
Superficie Coperta mq:	115,02	115,02
Pertinenza scoperta mq:	52,72	52,72
H1 Monte m:	7,35	7,35
H2 Valle m:	10,35	10,35
Superficie Totale mq:	167,75	167,75
Incremento Superficie mq:		0,00
Incremento Volume mc:		0,00
Volume Piano Terra mc:	345,07	345,07
Volume Totale mc:	1 190,50	1 190,50
Indice Fabbricazione mc/mq:	7,10	7,10
Indice Copertura mq/mq:	0,69	0,69
Sup. Residenziale:	210,05	210,05
Sup. Commerciale:	0,00	0,00
Sup. garage:	15,00	15,00
Altre Sup. non Residenziali:	120,02	120,02
Piani Monte:	2	2
Piani Valle:	3	3
Di cui Piani Seminterrati:	1	1
Di cui Piani Mansarda:	0	0
Strutture Verticali - finiture	Blocchicls	
Strutture Verticali - materiali	Latero-Cemen	
Strutture Orizzontali - materiali	Non Finito	
Infissi	Misto	
Tipo Copertura	Falde	
Manto Copertura	Nessuno	
Colore Pareti		
Tipologia:	Contigua	Contigua
Stato Conservaz. Complessivo	Sufficiente	
Dest. Uso Prevalente:	Residenza	
Dest. Uso PT. Monte:	Residenza	
Dest. Uso PT. Valle:	Residenza	
Utilizzo	Disabitato	
N. Alloggi:	1	1
N. Vani:	15	15
Altezza Vani	Adeguate	
N. Famiglie:	0	0
N. Abitanti:	0	0
Titolo:	Proprietà	
Proprietà:	Privata	
Elementi Identitari Superstiti		

COD_UE	A051109	Zona	A	CM	cm	SubZona	pupuai	Isolato	11	Unità Edilizia	9
Mappali	Foglio Catastale		Età		> 1975						
Via	VIA LAZZARO		n. c.		8-12		SPAZIO PUBBLICO				

CLASSE E TIPO U.U
B2b
MOD. INTERVENTO
COA

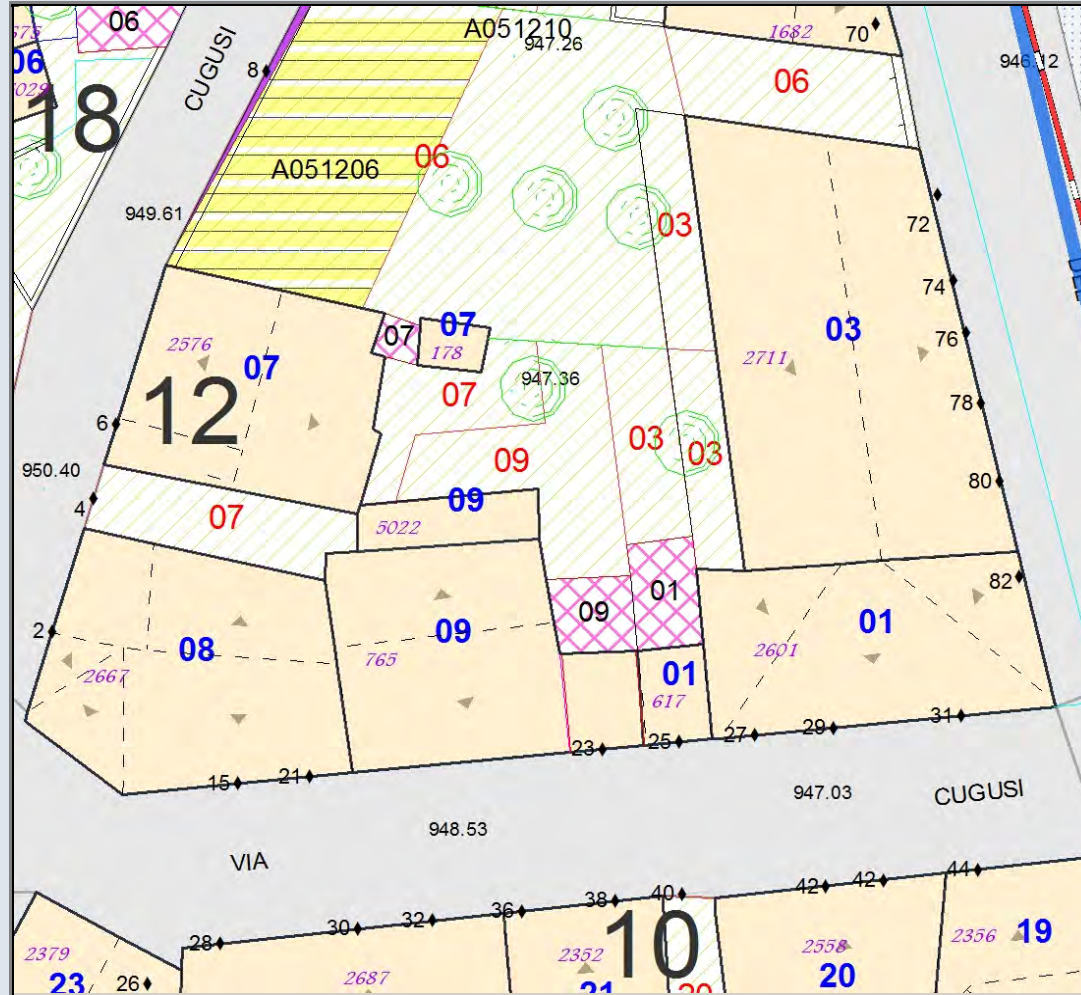


MODALITA' DI INTERVENTO-PRESCRIZIONI-VINCOLI
 Completamento di tipo A. Completamento tinteggiatura esterna

A051201	Stato Attuale	Progetto
Superficie Coperta mq:	184,58	184,58
Pertinenza scoperta mq:	0,00	0,00
H1 Monte m:	11,80	11,8
H2 Valle m:	11,80	11,8
Superficie Totale mq:	184,58	184,58
Incremento Superficie mq:		0,00
Incremento Volume mc:		0,00
Volume Piano Terra mc:	577,75	495,22
Volume Totale mc:	1 850,49	1 850,49
Indice Fabbricazione mc/mq:	10,03	10,03
Indice Copertura mq/mq:	1,00	1,00
Sup. Residenziale:	475,71	475,71
Sup. Commerciale:	0,00	0,00
Sup. garage:	60,00	60,00
Altre Sup.non Residenziali:	124,58	124,58
Piani Monte:	4	4
Piani Valle:	4	4
Di cui Piani Seminterrati:	0	0
Di cui Piani Mansarda:	0	0
Strutture Verticali - finiture	Blocchicls	
Strutture Verticali - materiali	Latero-Cemen	
Strutture Orizzontali - materiali	Non Finito	
Infissi	Misto	
Tipo Copertura	Falde	
Manto Copertura	Nessuno	
Colore Pareti		
Tipologia:	Contigua	Contigua
Stato Conservaz.Complessivo	Sufficiente	
Dest. Uso Prevalente:	Residenza	
Dest. Uso PT. Monte:	Garage-Depos	
Dest. Uso PT. Valle:	Residenza	
Utilizzo	Abitato	
N. Alloggi:	2	2
N. Vani:	19	19
Altezza Vani	Adeguata	
N. Famiglie:	2	2
N. Abitanti:	10	10
Titolo:	Proprietà	
Proprietà:	Privata	
Elementi Identitari Superstiti		

COD_UE	A051201	Zona	A	CM	cm	SubZona	pupuai	Isolato	12	Unità Edilizia	1
Mappali	Foglio Catastale			Età		> 1975					
Via	VIALE DEL LAVORO				n. c.	82		SPAZIO PUBBLICO			
Via	VIA CUGUSI				n. c.	27-31					

CLASSE E TIPO U.U
B2b
MOD. INTERVENTO
COA

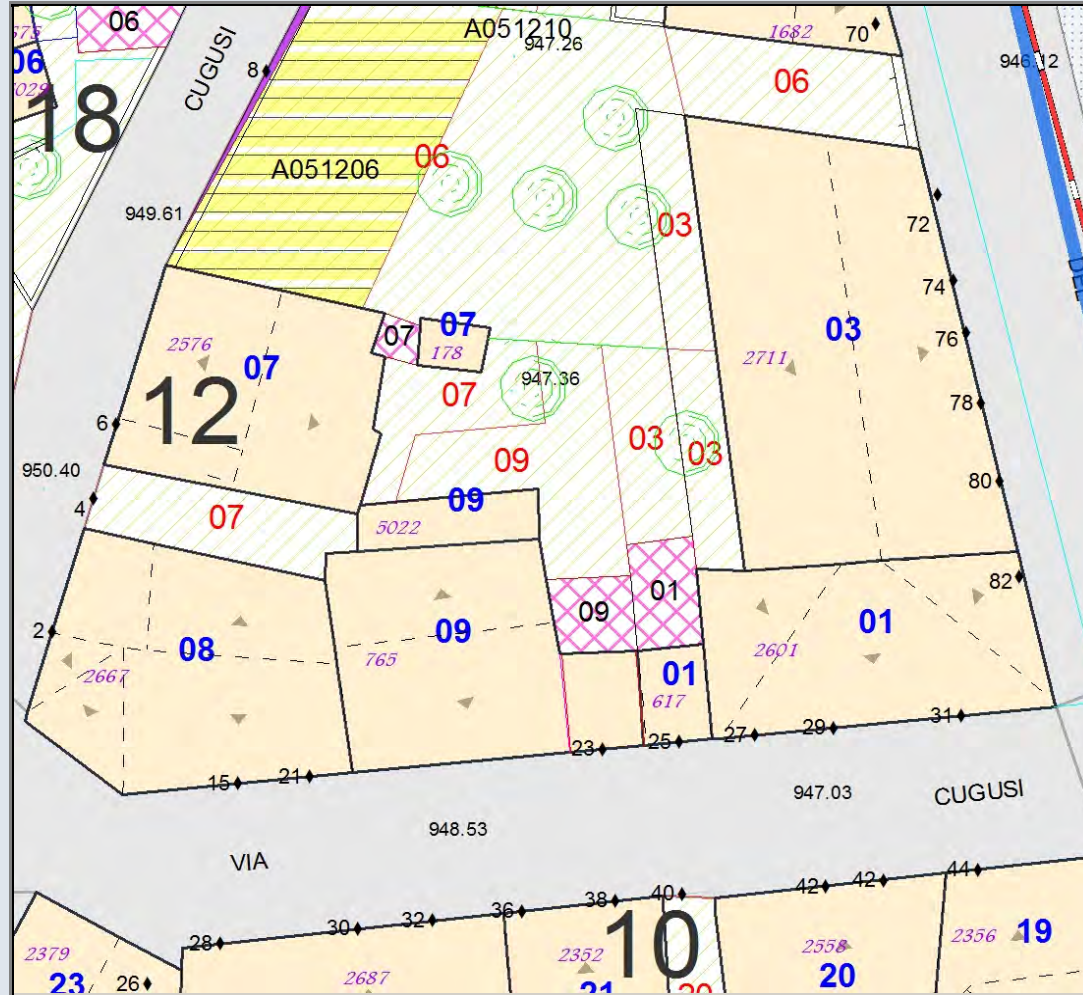


MODALITA' DI INTERVENTO-PRESCRIZIONI-VINCOLI
 Completamento di tipo A. Completamento intonaco e della tinteggiatura esterna. Completamento delle finiture interne ultimo piano. Realizzazione del manto di copertura in coppi laterizi.

A051203	Stato Attuale	Progetto
Superficie Coperta mq:	294,28	294,28
Pertinenza scoperta mq:	95,21	95,21
H1 Monte m:	10,20	10,2
H2 Valle m:	10,20	10,2
Superficie Totale mq:	389,49	389,49
Incremento Superficie mq:		0,00
Incremento Volume mc:		0,00
Volume Piano Terra mc:	1 029,97	882,83
Volume Totale mc:	3 001,64	3 001,64
Indice Fabbricazione mc/mq:	7,71	7,71
Indice Copertura mq/mq:	0,76	0,76
Sup. Residenziale:	588,55	588,55
Sup. Commerciale:	0,00	0,00
Sup. garage:	80,00	80,00
Altre Sup.non Residenziali:	214,28	214,28
Piani Monte:	3	3
Piani Valle:	3	3
Di cui Piani Seminterrati:	0	0
Di cui Piani Mansarda:	0	0
Strutture Verticali - finiture	Blocchicls	
Strutture Verticali - materiali	Latero-Cemen	
Strutture Orizzontali - materiali	Non Finito	
Infissi	Misto	
Tipo Copertura	Falde	
Manto Copertura	Coppi	
Colore Pareti		
Tipologia:	Contigua	Contigua
Stato Conservaz. Complessivo	Sufficiente	
Dest. Uso Prevalente:	Residenza	
Dest. Uso PT. Monte:	Residenza	
Dest. Uso PT. Valle:	Garage-Depos	
Utilizzo	Abitato	
N. Alloggi:	4	4
N. Vani:	38	38
Altezza Vani	Adeguata	
N. Famiglie:	2	2
N. Abitanti:	8	8
Titolo:	Proprietà	
Proprietà:	Privata	
Elementi Identitari Superstiti		

COD_UE	A051203	Zona	A	CM	cm	SubZona	pupuai	Isolato	12	Unità Edilizia	3
Mappali	Foglio Catastale		Età		> 1975						
Via	VIALE DEL LAVORO			n. c.	72-80	SPAZIO PUBBLICO					

CLASSE E TIPO U.U
B2b
MOD. INTERVENTO
COA

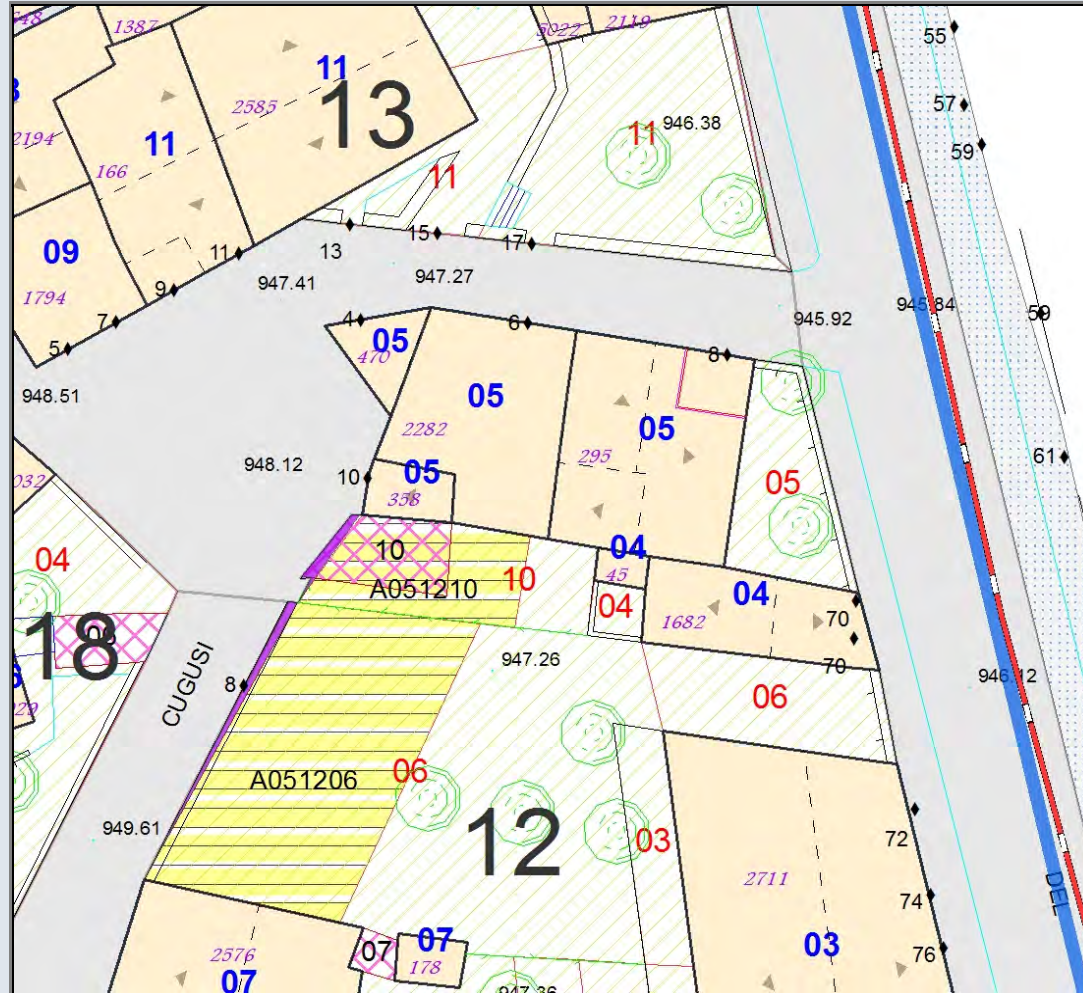


MODALITA' DI INTERVENTO-PRESCRIZIONI-VINCOLI
 Completamento di tipo A. Completamento della tinteggiatura esterna.

A051204	Stato Attuale	Progetto
Superficie Coperta mq:	54,87	54,87
Pertinenza scoperta mq:	7,87	7,87
H1 Monte m:	9,05	9,05
H2 Valle m:	9,05	9,05
Superficie Totale mq:	62,74	62,74
Incremento Superficie mq:		0,00
Incremento Volume mc:		0,00
Volume Piano Terra mc:	164,60	164,60
Volume Totale mc:	463,31	463,31
Indice Fabbricazione mc/mq:	7,38	7,38
Indice Copertura mq/mq:	0,87	0,87
Sup. Residenziale:	104,60	104,60
Sup. Commerciale:	0,00	0,00
Sup. garage:	30,00	30,00
Altre Sup.non Residenziali:	20,00	20,00
Piani Monte:	3	3
Piani Valle:	3	3
Di cui Piani Seminterrati:	0	0
Di cui Piani Mansarda:	0	0
Strutture Verticali - finiture	Blocchicls	
Strutture Verticali - materiali	Latero-Cemen	
Strutture Orizzontali - materiali	Intonaco	
Infissi	Misto	
Tipo Copertura	Falde	
Manto Copertura	Coppi	
Colore Pareti		
Tipologia:	Isolata	Isolata
Stato Conservaz. Complessivo	Sufficiente	
Dest. Uso Prevalente:	Residenza	
Dest. Uso PT. Monte:	Garage-Depos	
Dest. Uso PT. Valle:	Garage-Depos	
Utilizzo	Abitato	
N. Alloggi:	1	1
N. Vani:	8	8
Altezza Vani	Adeguata	
N. Famiglie:	1	1
N. Abitanti:	2	2
Titolo:	Proprietà	
Proprietà:	Privata	
Elementi Identitari Superstiti		

COD_UE	A051204	Zona	A	CM	cm	SubZona	pupuai	Isolato	12	Unità Edilizia	4
Mappali	Foglio Catastale			Età		> 1975					
Via	VIALE DEL LAVORO			n. c.		70		SPAZIO PUBBLICO			

CLASSE E TIPO U.U
B2b
MOD. INTERVENTO
COA

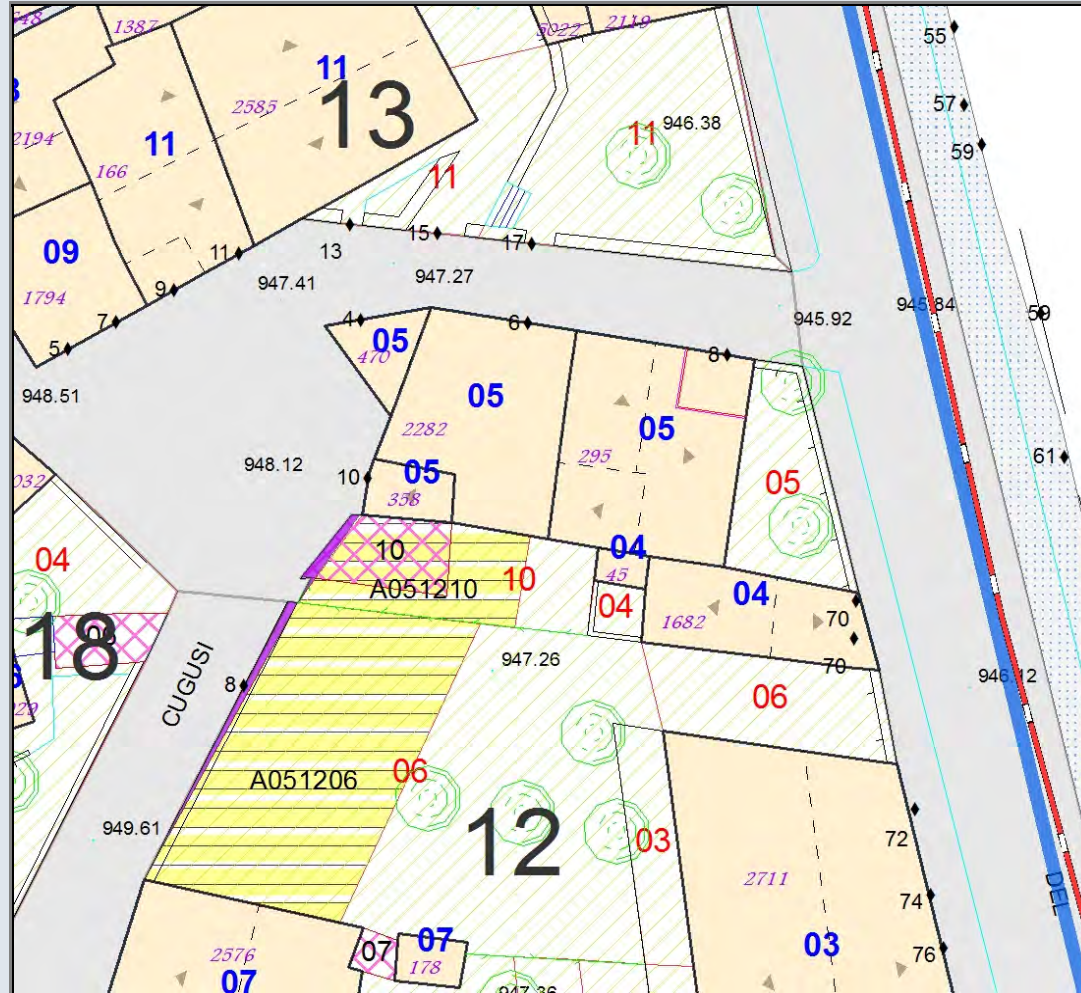


MODALITA' DI INTERVENTO-PRESCRIZIONI-VINCOLI
 Completamento di tipo A. Realizzazione tinteggiatura esterna.

A051205	Stato Attuale	Progetto
Superficie Coperta mq:	215,46	215,46
Pertinenza scoperta mq:	53,64	53,64
H1 Monte m:	7,50	8,9
H2 Valle m:	8,75	8,75
Superficie Totale mq:	269,10	269,10
Incremento Superficie mq:		0,00
Incremento Volume mc:		215,00
Volume Piano Terra mc:	646,39	646,39
Volume Totale mc:	1 572,50	1 787,50
Indice Fabbricazione mc/mq:	5,84	6,64
Indice Copertura mq/mq:	0,80	0,80
Sup. Residenziale:	402,39	602,00
Sup. Commerciale:	0,00	0,00
Sup. garage:	14,00	14,00
Altre Sup. non Residenziali:	115,00	12,00
Piani Monte:	3	3
Piani Valle:	3	3
Di cui Piani Seminterrati:	0	0
Di cui Piani Mansarda:	0	0
Strutture Verticali - finiture	Miste	
Strutture Verticali - materiali	Latero-Cemen	
Strutture Orizzontali - materiali	Non Finito	
Infissi	Legno	Legno
Tipo Copertura	Mista	Falda Doppia
Manto Copertura	Misto	Coppi
Colore Pareti		
Tipologia:	Contigua	Contigua
Stato Conservaz. Complessivo	Mediocre	
Dest. Uso Prevalente:	Residenza	
Dest. Uso PT. Monte:	Residenza	
Dest. Uso PT. Valle:	Residenza	
Utilizzo	Abitato	
N. Alloggi:	1	2
N. Vani:	17	26
Altezza Vani	Adeguate	
N. Famiglie:	1	2
N. Abitanti:	2	6
Titolo:	Proprietà	
Proprietà:	Privata	
Elementi Identitari Superstiti		

COD_UE	A051205	Zona	A	CM	cm	SubZona	pupuai	Isolato	12	Unità Edilizia	5
Mappali	Foglio Catastale			Età		> 1975					
Via	VIALE DEL LAVORO				n. c.		SPAZIO PUBBLICO				
Via	VIA MOLA				n. c.		4-10				

CLASSE E TIPO U.U
B3
MOD. INTERVENTO
COB




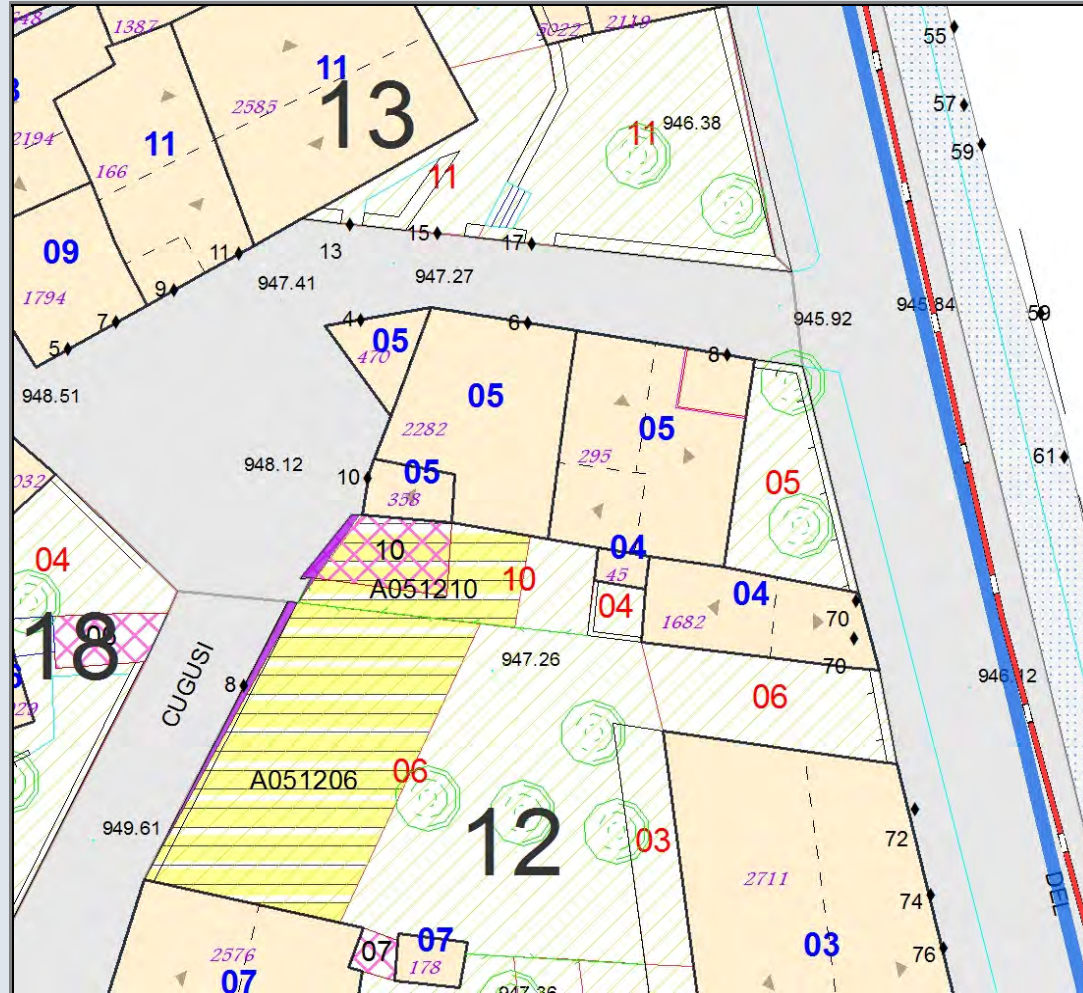
MODALITA' DI INTERVENTO-PRESCRIZIONI-VINCOLI

Completamento di tipo B. Incremento di volume sulla U.V. 2282 non maggiore di 215,00 mc con incremento di altezza di gronda non maggiore di 2,50 m. Copertura a falda unica con gronda su via Mola e manto in coppi laterizi. realizzazione dell'intonaco, tinteggiatura esterna e completamento ultimo piano. Demolizione della UV 470 e cessione dell'area di 14 mq per allargamento stradale. Qualsiasi intervento con eccezione delle sole manutenzioni ordinarie è subordinato alla demolizione della UV 470.

A051206	Stato Attuale	Progetto
Superficie Coperta mq:	0,00	160,00
Pertinenza scoperta mq:	422,79	262,79
H1 Monte m:	0,00	8,5
H2 Valle m:	0,00	8,5
Superficie Totale mq:	422,79	422,79
Incremento Superficie mq:		160,00
Incremento Volume mc:		1 360,00
Volume Piano Terra mc:	0,00	480,00
Volume Totale mc:	0,00	1 360,00
Indice Fabbricazione mc/mq:	0,00	3,22
Indice Copertura mq/mq:	0,00	0,38
Sup. Residenziale:		320,00
Sup. Commerciale:	0,00	0,00
Sup. garage:	0,00	100,00
Altre Sup.non Residenziali:	0,00	60,00
Piani Monte:		3
Piani Valle:		3
Di cui Piani Seminterrati:		
Di cui Piani Mansarda:		
Strutture Verticali - finiture		
Strutture Verticali - materiali		
Strutture Orizzontali - materiali		
Infissi		Legno
Tipo Copertura		Falda Doppia
Manto Copertura		Coppi
Colore Pareti		
Tipologia:		Corte
Stato Conservaz. Complessivo	Non Rilevato	
Dest. Uso Prevalente:	Non rilavata	
Dest. Uso PT. Monte:	Non rilavata	
Dest. Uso PT. Valle:	Non rilavata	
Utilizzo	NC	
N. Alloggi:	0	2
N. Vani:	0	22
Altezza Vani	Non Rilevata	
N. Famiglie:	0	2
N. Abitanti:	0	7
Titolo:	Proprietà	
Proprietà:	Privata	
Elementi Identitari Superstiti		

COD_UE	A051206	Zona	A	CM	cm	SubZona	pupuai	Isolato	12	Unità Edilizia	6
Mappali	Foglio Catastale		Età								
Via	n. c.		SPAZIO PUBBLICO								

CLASSE E TIPO U.U
C1
MOD. INTERVENTO
NCO


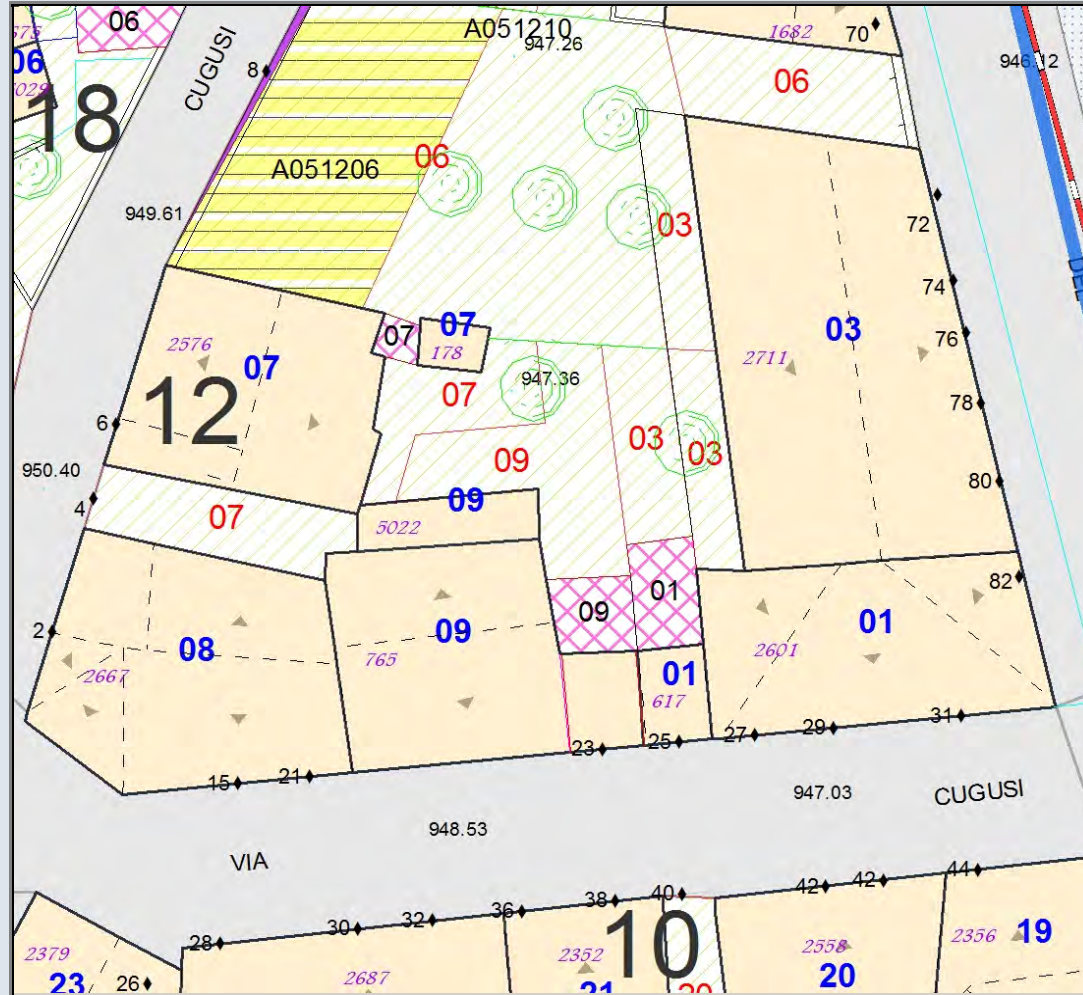


MODALITA' DI INTERVENTO-PRESCRIZIONI-VINCOLI
 Nuova Costruzione. Costruzione edificio composto da piano terra, primo e secondo. Superficie coperta non maggiore di 160,00 mq e altezza massima di gronda su vico Cugusi e Viale del lavoro non maggiore di 8,50 m. Volume complessivo non maggiore di 1360 mc. Costruzione in aderenza alla ue A051203 e A051204.

A051207	Stato Attuale	Progetto
Superficie Coperta mq:	150,18	150,18
Pertinenza scoperta mq:	86,92	86,92
H1 Monte m:	12,00	12
H2 Valle m:	12,00	12
Superficie Totale mq:	237,10	237,10
Incremento Superficie mq:		0,00
Incremento Volume mc:		0,00
Volume Piano Terra mc:	436,43	436,43
Volume Totale mc:	1 664,95	1 664,95
Indice Fabbricazione mc/mq:	7,02	7,02
Indice Copertura mq/mq:	0,63	0,63
Sup. Residenziale:	532,91	532,91
Sup. Commerciale:	0,00	0,00
Sup. garage:	0,00	0,00
Altre Sup.non Residenziali:	24,00	24,00
Piani Monte:	4	4
Piani Valle:	4	4
Di cui Piani Seminterrati:	0	0
Di cui Piani Mansarda:	0	0
Strutture Verticali - finiture	Blocchicks	
Strutture Verticali - materiali	Latero-Cemen	
Strutture Orizzontali - materiali	Tinteggiatura	
Infissi	Legno	
Tipo Copertura	Falde	
Manto Copertura	Misto	
Colore Pareti		
Tipologia:	Contigua	Contigua
Stato Conservaz. Complessivo	Buono	
Dest. Uso Prevalente:	Residenza	
Dest. Uso PT. Monte:	Residenza	
Dest. Uso PT. Valle:	Residenza	
Utilizzo	Abitato	
N. Alloggi:	3	3
N. Vani:	24	24
Altezza Vani	Adeguate	
N. Famiglie:	3	3
N. Abitanti:	9	9
Titolo:	Proprietà	
Proprietà:	Privata	
Elementi Identitari Superstiti		

COD_UE	A051207	Zona	A	CM	cm	SubZona	pupuai	Isolato	12	Unità Edilizia	7
Mappali	Foglio Catastale		Età		> 1975						
Via	VIA CUGUSI		n. c.		7		SPAZIO PUBBLICO				

CLASSE E TIPO U.U
B2b
MOD. INTERVENTO
COA

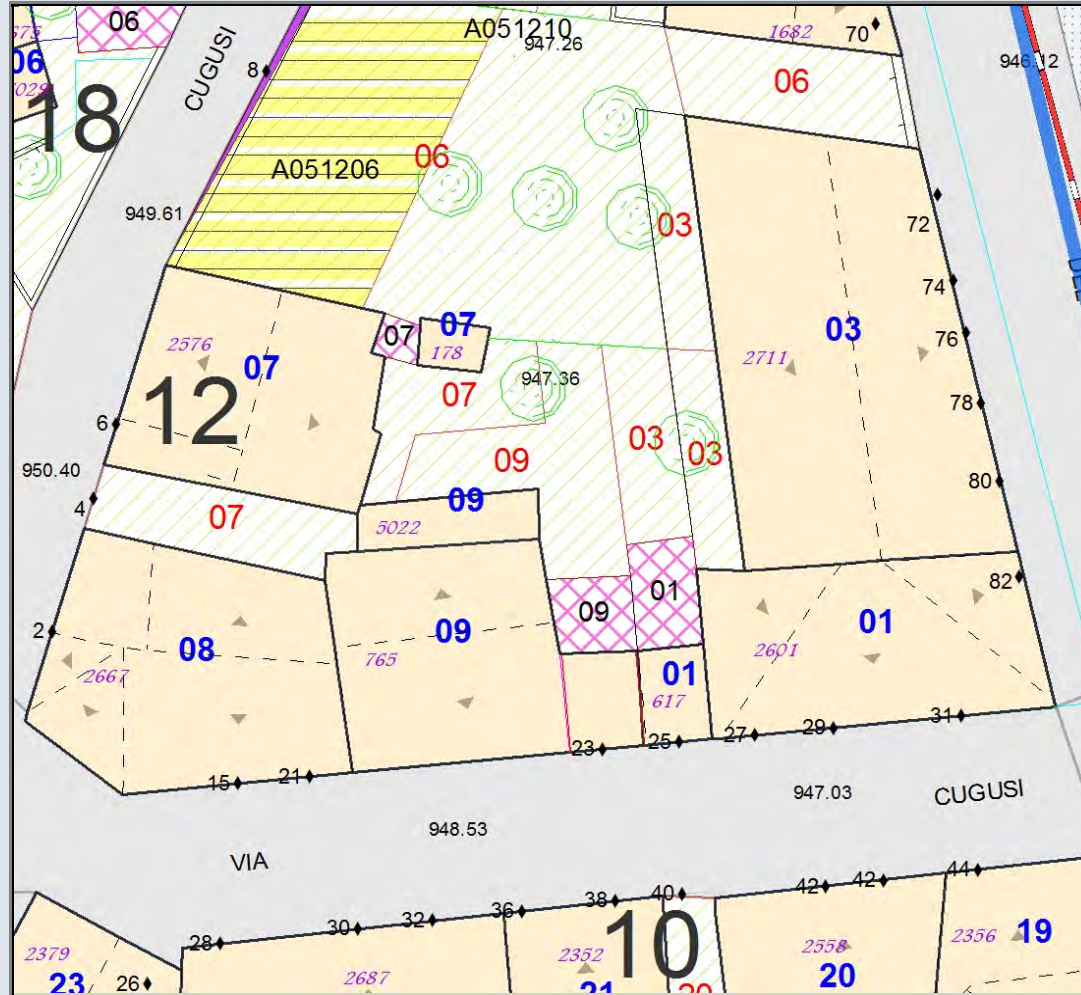


MODALITA' DI INTERVENTO-PRESCRIZIONI-VINCOLI
 Completamento di tipo A. Rimozione del manto di copertura in eternit e sostituzione con manto in coppi laterizi.

A051208	Stato Attuale	Progetto
Superficie Coperta mq:	176,90	176,90
Pertinenza scoperta mq:	0,00	0,00
H1 Monte m:	9,70	9,7
H2 Valle m:	12,20	12,2
Superficie Totale mq:	176,90	176,90
Incremento Superficie mq:		0,00
Incremento Volume mc:		0,00
Volume Piano Terra mc:	530,69	530,69
Volume Totale mc:	2 158,13	2 158,13
Indice Fabbricazione mc/mq:	12,20	12,20
Indice Copertura mq/mq:	1,00	1,00
Sup. Residenziale:	531,58	531,58
Sup. Commerciale:	0,00	0,00
Sup. garage:	30,00	30,00
Altre Sup.non Residenziali:	146,00	146,00
Piani Monte:	3	3
Piani Valle:	4	4
Di cui Piani Seminterrati:	1	1
Di cui Piani Mansarda:	0	0
Strutture Verticali - finiture	Blocchicks	
Strutture Verticali - materiali	Latero-Cemen	
Strutture Orizzontali - materiali	Non Finito	
Infissi	Misto	
Tipo Copertura	Falde	
Manto Copertura	Coppi	
Colore Pareti		
Tipologia:	Contigua	Contigua
Stato Conservaz. Complessivo	Sufficiente	
Dest. Uso Prevalente:	Residenza	
Dest. Uso PT. Monte:	Garage-Depos	
Dest. Uso PT. Valle:	Garage-Depos	
Utilizzo	Abitato	
N. Alloggi:	3	3
N. Vani:	28	28
Altezza Vani	Adeguate	
N. Famiglie:	3	3
N. Abitanti:	9	9
Titolo:	Proprietà	
Proprietà:	Privata	
Elementi Identitari Superstiti		

COD_UE	A051208	Zona	A	CM	cm	SubZona	pupuai	Isolato	12	Unità Edilizia	8
Mappali	Foglio Catastale			Età		> 1975					
Via	VICO CUGUSI				n. c.	2		SPAZIO PUBBLICO			
Via	VIA CUGUSI				n. c.	15-21					

CLASSE E TIPO U.U
B2b
MOD. INTERVENTO
COA

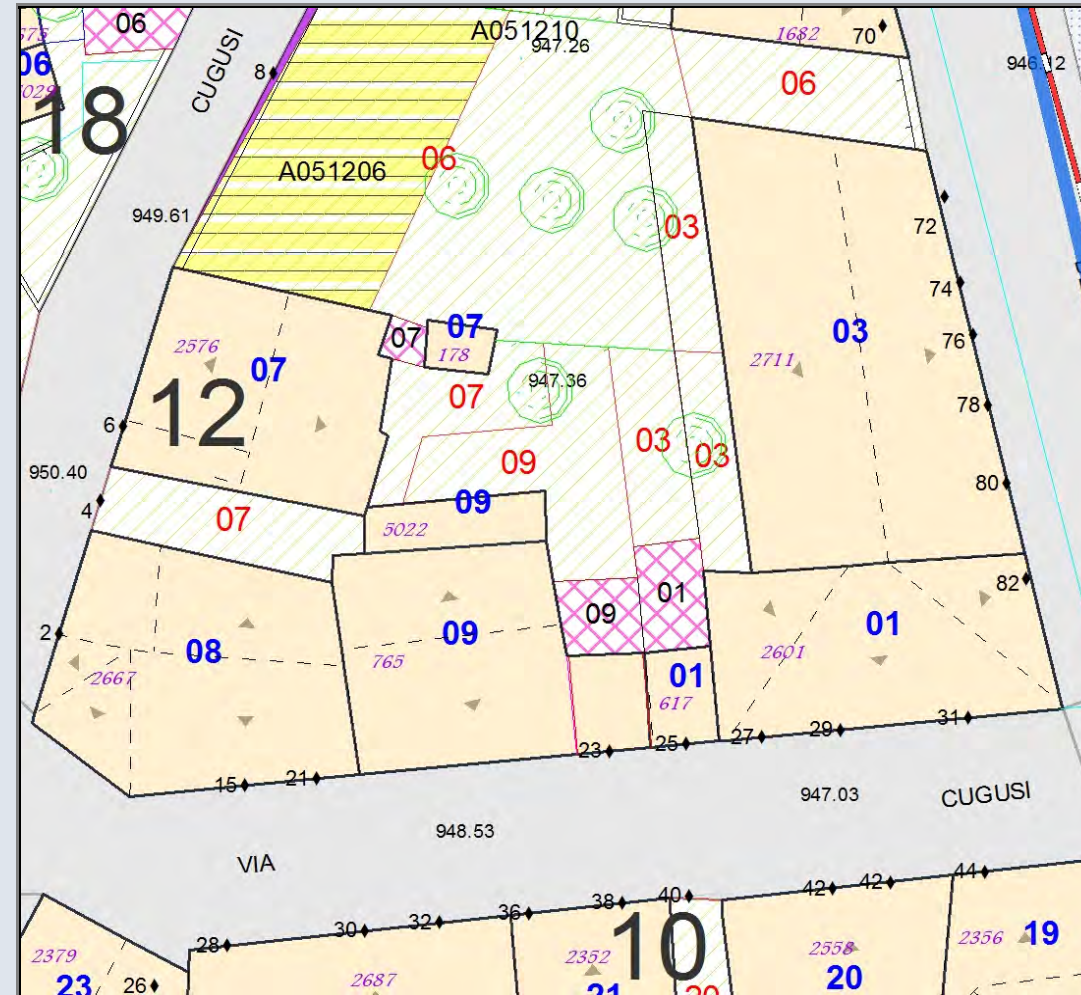


MODALITA' DI INTERVENTO-PRESCRIZIONI-VINCOLI
 Completamento di tipo A. Realizzazione intonaci e tinte esterne.

A051209	Stato Attuale	Progetto
Superficie Coperta mq:	190,95	190,95
Pertinenza scoperta mq:	72,05	72,05
H1 Monte m:	9,30	9,3
H2 Valle m:	9,30	9,3
Superficie Totale mq:	263,00	263,00
Incremento Superficie mq:		0,00
Incremento Volume mc:		0,00
Volume Piano Terra mc:	523,00	523,00
Volume Totale mc:	1 460,14	1 460,14
Indice Fabbricazione mc/mq:	5,55	5,55
Indice Copertura mq/mq:	0,73	0,73
Sup. Residenziale:	388,00	388,00
Sup. Commerciale:	0,00	0,00
Sup. garage:	0,00	0,00
Altre Sup.non Residenziali:	50,00	50,00
Piani Monte:	3	3
Piani Valle:	3	3
Di cui Piani Seminterrati:	0	0
Di cui Piani Mansarda:	0	0
Strutture Verticali - finiture	Blocchicls	
Strutture Verticali - materiali	Latero-Cemen	
Strutture Orizzontali - materiali	Tinteggiatura	
Infissi	Legno	
Tipo Copertura	Falde	
Manto Copertura	Coppi	
Colore Pareti		
Tipologia:	Contigua	Contigua
Stato Conservaz.Complessivo	Buono	
Dest. Uso Prevalente:	Residenza	
Dest. Uso PT. Monte:	Residenza	
Dest. Uso PT. Valle:	Residenza	
Utilizzo	Abitato	
N. Alloggi:	3	3
N. Vani:	20	20
Altezza Vani	Adeguata	
N. Famiglie:	1	1
N. Abitanti:	3	3
Titolo:	Proprietà	
Proprietà:	Privata	
Elementi Identitari Superstiti		

COD_UE	A051209	Zona	A	CM	cm	SubZona	pupuai	Isolato	12	Unità Edilizia	9
Mappali	Foglio Catastale			Età		> 1975					
Via	VIA CUGUSI			n. c.		23		SPAZIO PUBBLICO			

CLASSE E TIPO U.U
B2b
MOD. INTERVENTO
COA

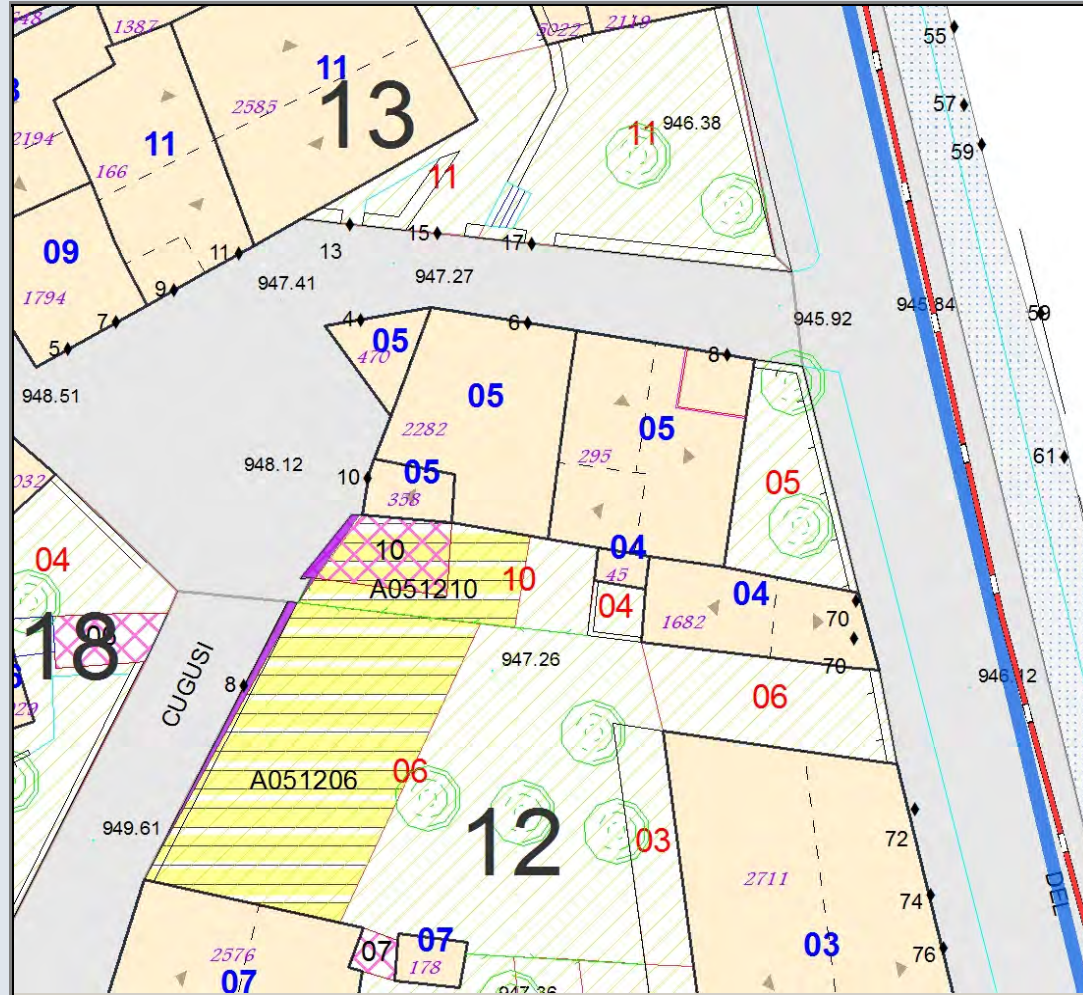


MODALITA' DI INTERVENTO-PRESCRIZIONI-VINCOLI
Completamento di tipo A. Completamento finiture interne dell'ultimo piano.

A051210	Stato Attuale	Progetto
Superficie Coperta mq:	23,75	50,00
Pertinenza scoperta mq:	46,42	20,17
H1 Monte m:	0,00	8,5
H2 Valle m:	0,00	8,5
Superficie Totale mq:	70,17	70,17
Incremento Superficie mq:		26,25
Incremento Volume mc:		425,00
Volume Piano Terra mc:	0,00	78,75
Volume Totale mc:	0,00	425,00
Indice Fabbricazione mc/mq:	0,00	6,06
Indice Copertura mq/mq:	0,34	0,71
Sup. Residenziale:		100,00
Sup. Commerciale:	0,00	0,00
Sup. garage:	0,00	25,00
Altre Sup. non Residenziali:	0,00	25,00
Piani Monte:		3
Piani Valle:		3
Di cui Piani Seminterrati:		
Di cui Piani Mansarda:		
Strutture Verticali - finiture		
Strutture Verticali - materiali		
Strutture Orizzontali - materiali		
Infissi		Legno
Tipo Copertura		Falda Doppia
Manto Copertura		Coppi
Colore Pareti		
Tipologia:		Contigua
Stato Conservaz. Complessivo	Non Rilevato	
Dest. Uso Prevalente:	Non rilavata	
Dest. Uso PT. Monte:	Non rilavata	
Dest. Uso PT. Valle:	Non rilavata	
Utilizzo	NC	
N. Alloggi:	0	1
N. Vani:	0	8
Altezza Vani	Non Rilevata	
N. Famiglie:	0	1
N. Abitanti:	0	3
Titolo:	Proprietà	
Proprietà:	Privata	
Elementi Identitari Superstiti		

COD_UE	A051210	Zona	A	CM	cm	SubZona	pupuai	Isolato	12	Unità Edilizia	10
Mappali	Foglio Catastale		Età								
Via	VICO CUGUSI		n. c.	10	SPAZIO PUBBLICO						

CLASSE E TIPO U.U
C1
MOD. INTERVENTO
NCO



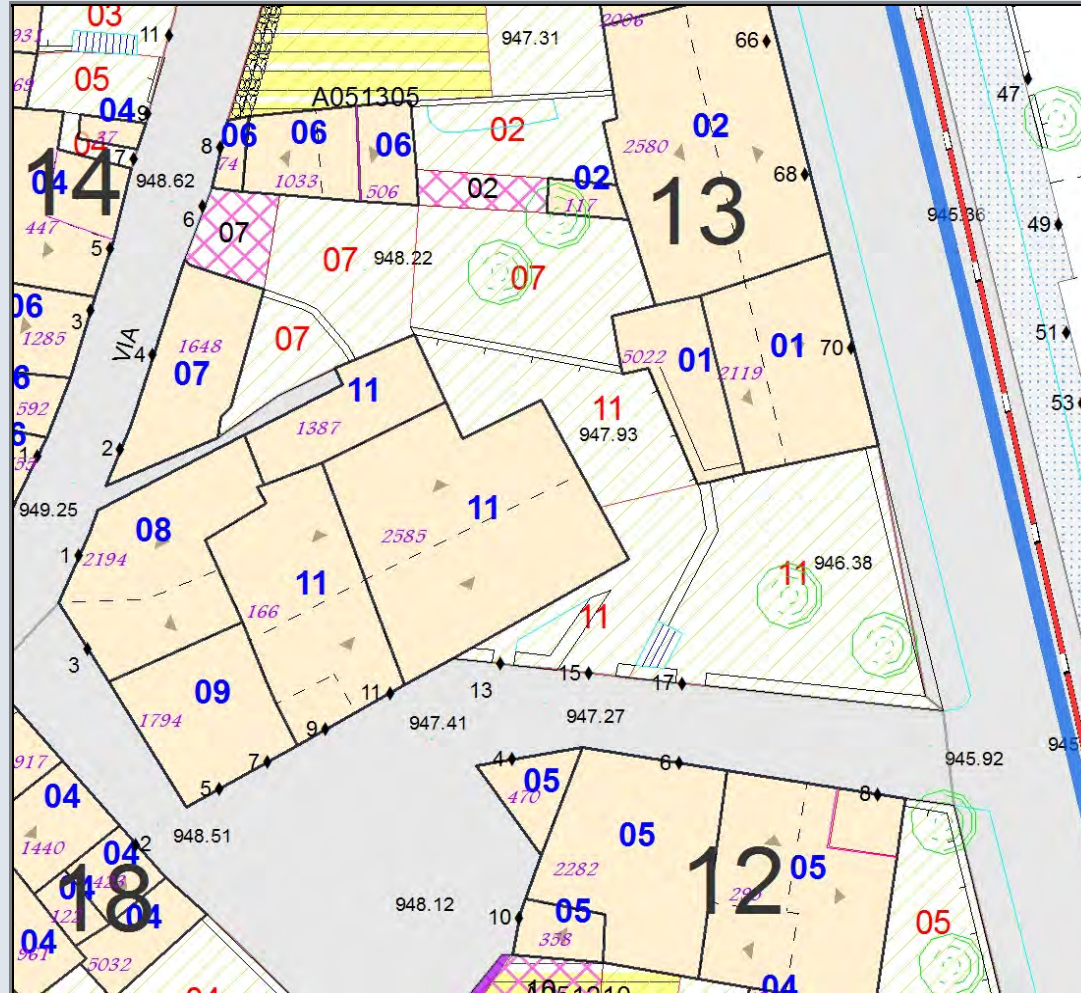
MODALITA' DI INTERVENTO-PRESCRIZIONI-VINCOLI

Nuova costruzione. Demolizione tettoia e costruzione nuovo fabbricato composto da piano terra, piano primo e secondo, con allineamento ciglio strada. Superficie coperta complessiva non maggiore di 50,00 mq. Altezza non maggiore di 8,50 m. Volume complessivo non maggiore di 425,00 mc. Copertura a falda doppia con gronda su vico Cugusi e pertinenza interna. Manto in coppi laterizi.

A051301	Stato Attuale	Progetto
Superficie Coperta mq:	105,36	105,36
Pertinenza scoperta mq:	0,00	0,00
H1 Monte m:	8,85	8,85
H2 Valle m:	8,85	8,85
Superficie Totale mq:	105,36	105,36
Incremento Superficie mq:		0,00
Incremento Volume mc:		0,00
Volume Piano Terra mc:	316,09	316,09
Volume Totale mc:	730,54	730,54
Indice Fabbricazione mc/mq:	6,93	6,93
Indice Copertura mq/mq:	1,00	1,00
Sup. Residenziale:	212,09	212,09
Sup. Commerciale:	0,00	0,00
Sup. garage:	0,00	0,00
Altre Sup. non Residenziali:	34,00	34,00
Piani Monte:	3	3
Piani Valle:	3	3
Di cui Piani Seminterrati:	0	0
Di cui Piani Mansarda:	0	0
Strutture Verticali - finiture	Miste	
Strutture Verticali - materiali	Latero-Cemen	
Strutture Orizzontali - materiali	Intonaco	
Infissi	Legno	
Tipo Copertura	Falde	
Manto Copertura	Coppi	
Colore Pareti		
Tipologia:	Contigua	Contigua
Stato Conservaz. Complessivo	Mediocre	
Dest. Uso Prevalente:	Residenza	
Dest. Uso PT. Monte:	Residenza	
Dest. Uso PT. Valle:	Residenza	
Utilizzo	Abitato	
N. Alloggi:	1	1
N. Vani:	15	15
Altezza Vani	Adeguate	
N. Famiglie:	1	1
N. Abitanti:	2	2
Titolo:	Proprietà	
Proprietà:	Privata	
Elementi Identitari Superstiti		

COD_UE	A051301	Zona	A	CM	cm	SubZona	pupuai	Isolato	13	Unità Edilizia	1
Mappali	Foglio Catastale		Età		1961-1975						
Via	VIALE DEL LAVORO				n. c.	70	SPAZIO PUBBLICO				

CLASSE E TIPO U.U
B2b
MOD. INTERVENTO
COA

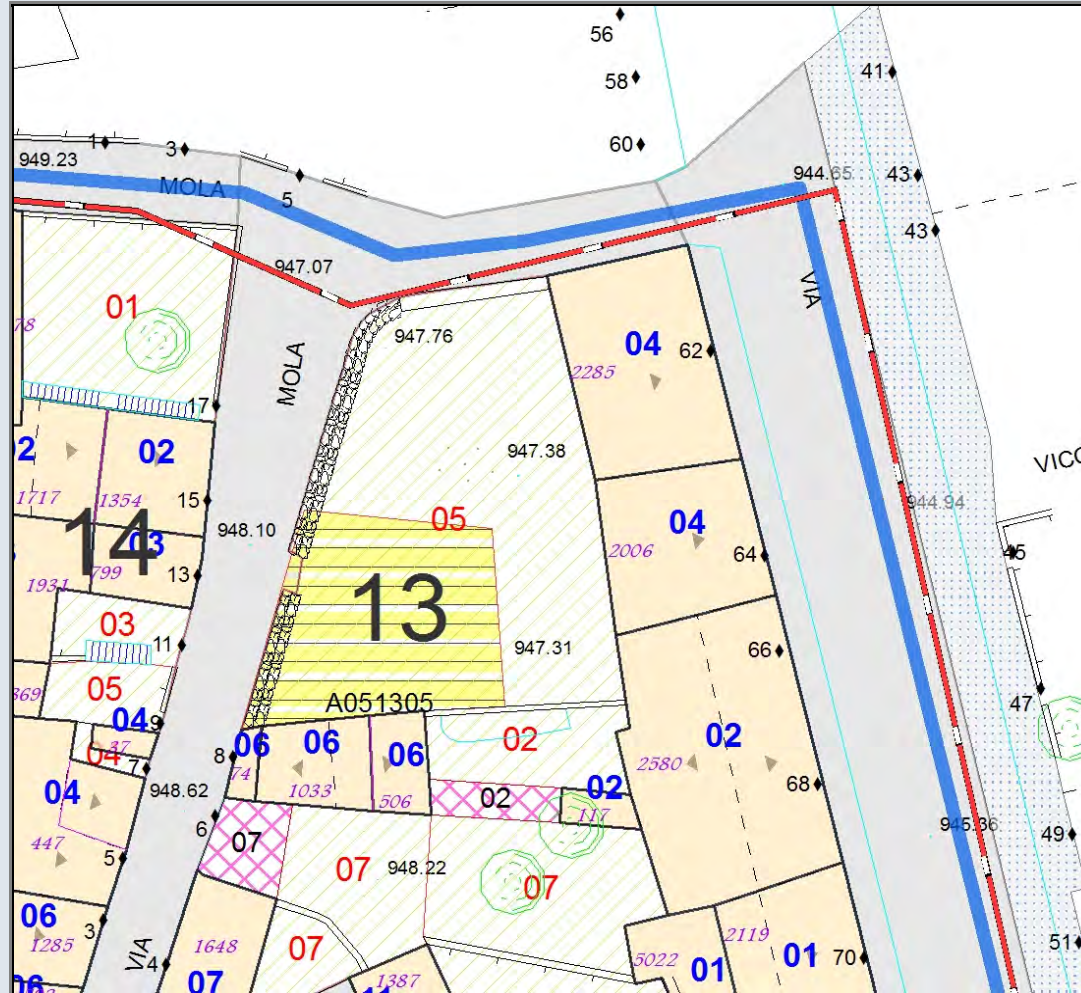


MODALITA' DI INTERVENTO-PRESCRIZIONI-VINCOLI
 Completamento di tipo A. Realizzazione tinteggiatura esterna. Completamento finiture interne dell'ultimo piano.

A051302	Stato Attuale	Progetto
Superficie Coperta mq:	159,10	159,10
Pertinenza scoperta mq:	43,13	43,13
H1 Monte m:	8,85	8,85
H2 Valle m:	8,85	8,85
Superficie Totale mq:	202,23	202,23
Incremento Superficie mq:		0,00
Incremento Volume mc:		0,00
Volume Piano Terra mc:	439,25	439,25
Volume Totale mc:	1 254,47	1 254,47
Indice Fabbricazione mc/mq:	6,20	6,20
Indice Copertura mq/mq:	0,79	0,79
Sup. Residenziale:	393,25	393,25
Sup. Commerciale:	0,00	0,00
Sup. garage:	20,00	20,00
Altre Sup.non Residenziali:	12,00	12,00
Piani Monte:	3	3
Piani Valle:	3	3
Di cui Piani Seminterrati:	0	0
Di cui Piani Mansarda:	0	0
Strutture Verticali - finiture	Blocchicls	
Strutture Verticali - materiali	Latero-Cemen	
Strutture Orizzontali - materiali	Non Finito	
Infissi	Misto	
Tipo Copertura	Falde	
Manto Copertura	Coppi	
Colore Pareti		
Tipologia:	Contigua	Contigua
Stato Conservaz.Complessivo	Sufficiente	
Dest. Uso Prevalente:	Residenza	
Dest. Uso PT. Monte:	Residenza	
Dest. Uso PT. Valle:	Residenza	
Utilizzo	Abitato	
N. Alloggi:	2	2
N. Vani:	21	21
Altezza Vani	Adeguate	
N. Famiglie:	2	2
N. Abitanti:	6	6
Titolo:	Proprietà	
Proprietà:	Privata	
Elementi Identitari Superstiti		

COD_UE	A051302	Zona	A	CM	cm	SubZona	pupuai	Isolato	13	Unità Edilizia	2
Mappali	Foglio Catastale			Età		1961-1975					
Via	VIA G. DELEDDA			n. c.		66-68		SPAZIO PUBBLICO			

CLASSE E TIPO U.U
B2b
MOD. INTERVENTO
COA




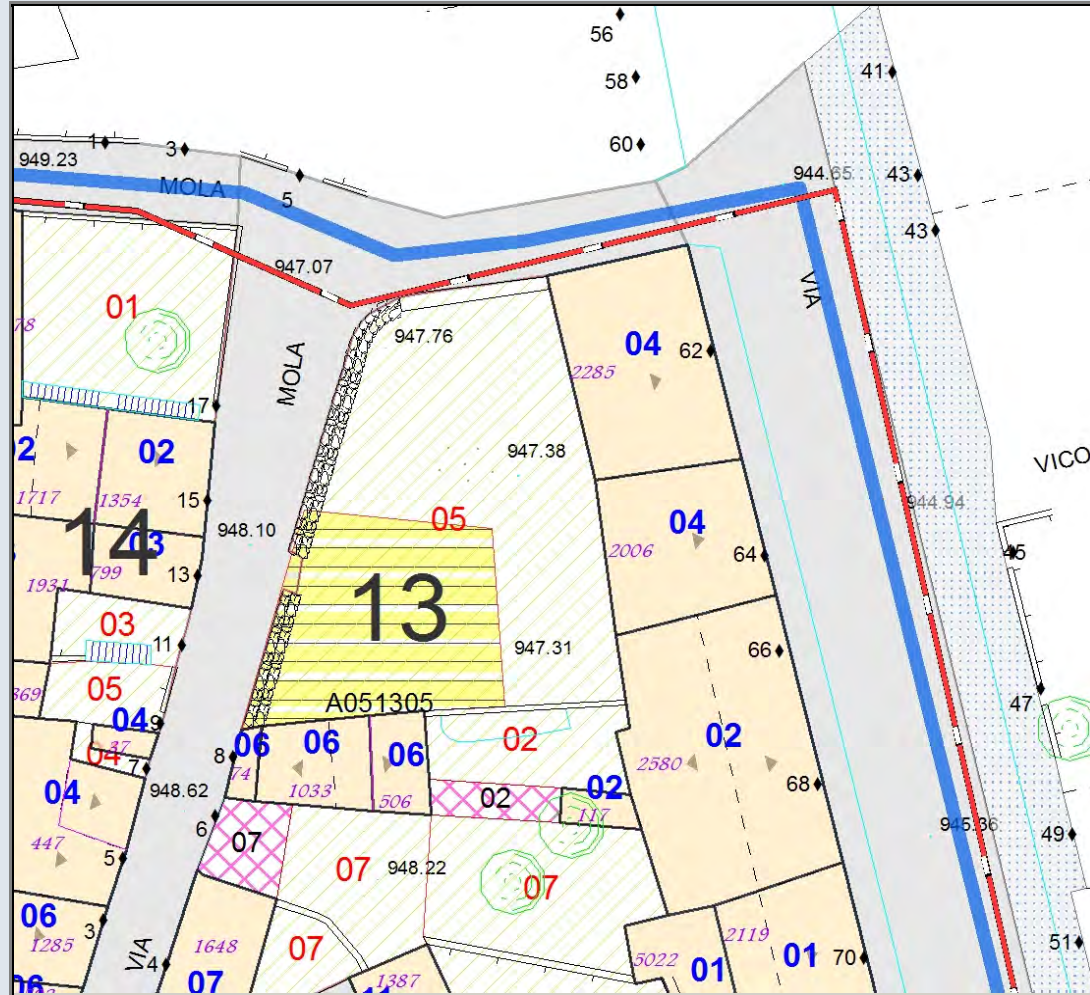
MODALITA' DI INTERVENTO-PRESCRIZIONI-VINCOLI

Completamento di tipo A. Completamento intonaci e tinteggiature esterne.

A051304	Stato Attuale	Progetto
Superficie Coperta mq:	149,29	149,29
Pertinenza scoperta mq:	0,00	0,00
H1 Monte m:	9,20	9,2
H2 Valle m:	9,20	9,2
Superficie Totale mq:	149,29	149,29
Incremento Superficie mq:		0,00
Incremento Volume mc:		0,00
Volume Piano Terra mc:	447,88	447,88
Volume Totale mc:	977,58	977,58
Indice Fabbricazione mc/mq:	6,55	6,55
Indice Copertura mq/mq:	1,00	1,00
Sup. Residenziale:	258,88	258,88
Sup. Commerciale:	0,00	0,00
Sup. garage:	63,00	63,00
Altre Sup.non Residenziali:	0,00	0,00
Piani Monte:	3	3
Piani Valle:	3	3
Di cui Piani Seminterrati:	0	0
Di cui Piani Mansarda:	0	0
Strutture Verticali - finiture	Miste	
Strutture Verticali - materiali	Latero-Cemen	
Strutture Orizzontali - materiali	Tinteggiatura	
Infissi	Misto	
Tipo Copertura	Falde	
Manto Copertura	Eternit	
Colore Pareti		
Tipologia:	Contigua	Contigua
Stato Conservaz.Complexivo	Sufficiente	
Dest. Uso Prevalente:	Residenza	
Dest. Uso PT. Monte:	Residenza	
Dest. Uso PT. Valle:	Residenza	
Utilizzo	Abitato	
N. Alloggi:	1	1
N. Vani:	15	15
Altezza Vani	Adeguate	
N. Famiglie:	1	1
N. Abitanti:	3	3
Titolo:	Proprietà	
Proprietà:	Privata	
Elementi Identitari Superstiti		

COD_UE	A051304	Zona	A	CM	cm	SubZona	pupuai	Isolato	13	Unità Edilizia	4
Mappali	Foglio Catastale			Età		> 1975					
Via	VIALE DEL LAVORO			n. c.		62-64		SPAZIO PUBBLICO			

CLASSE E TIPO U.U
B2b
MOD. INTERVENTO
COA

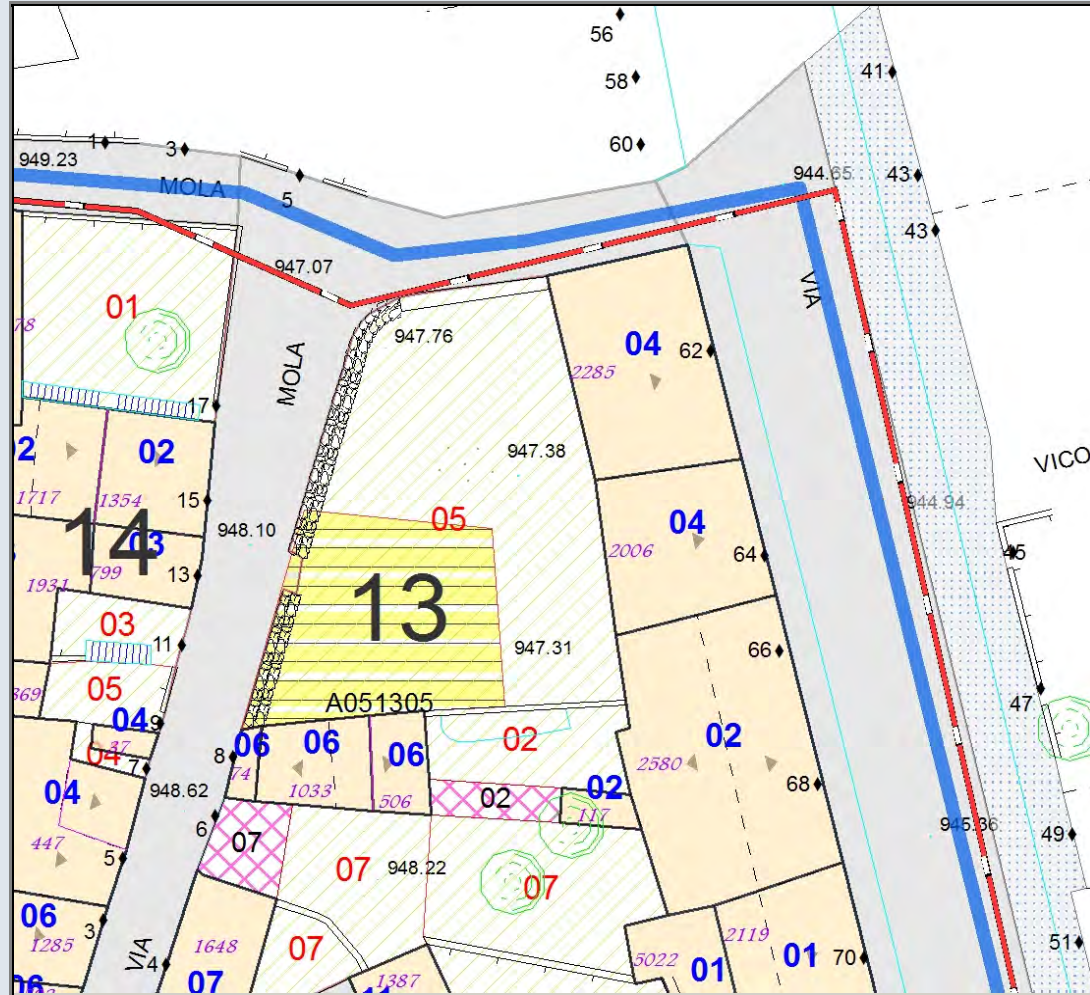


MODALITA' DI INTERVENTO-PRESCRIZIONI-VINCOLI
 Completamento di tipo A. Sostituzione manto copertura in eternit con manto in coppi laterizi.

A051305	Stato Attuale	Progetto
Superficie Coperta mq:	0,00	120,00
Pertinenza scoperta mq:	329,56	209,56
H1 Monte m:	0,00	8,5
H2 Valle m:	0,00	8,5
Superficie Totale mq:	329,56	329,56
Incremento Superficie mq:		120,00
Incremento Volume mc:		720,00
Volume Piano Terra mc:	0,00	360,00
Volume Totale mc:	0,00	720,00
Indice Fabbricazione mc/mq:	0,00	2,18
Indice Copertura mq/mq:	0,00	0,36
Sup. Residenziale:		240,00
Sup. Commerciale:	0,00	0,00
Sup. garage:	0,00	60,00
Altre Sup.non Residenziali:	0,00	60,00
Piani Monte:		3
Piani Valle:		3
Di cui Piani Seminterrati:		
Di cui Piani Mansarda:		
Strutture Verticali - finiture		
Strutture Verticali - materiali		
Strutture Orizzontali - materiali		
Infissi		Legno
Tipo Copertura		Padiglione
Manto Copertura		Coppi
Colore Pareti		
Tipologia:		Corte
Stato Conservaz.Complessivo	Non Rilevato	
Dest. Uso Prevalente:	Non rilavata	
Dest. Uso PT. Monte:	Non rilavata	
Dest. Uso PT. Valle:	Non rilavata	
Utilizzo	NC	
N. Alloggi:	0	2
N. Vani:	0	16
Altezza Vani	Non Rilevata	
N. Famiglie:	0	2
N. Abitanti:	0	5
Titolo:	Proprietà	
Proprietà:	Privata	
Elementi Identitari Superstiti		

COD_UE	A051305	Zona	A	CM	cm	SubZona	pupuai	Isolato	13	Unità Edilizia	5
Mappali	Foglio Catastale		Età								
Via			n. c.		SPAZIO PUBBLICO						

CLASSE E TIPO U.U
C1
MOD. INTERVENTO
NCO



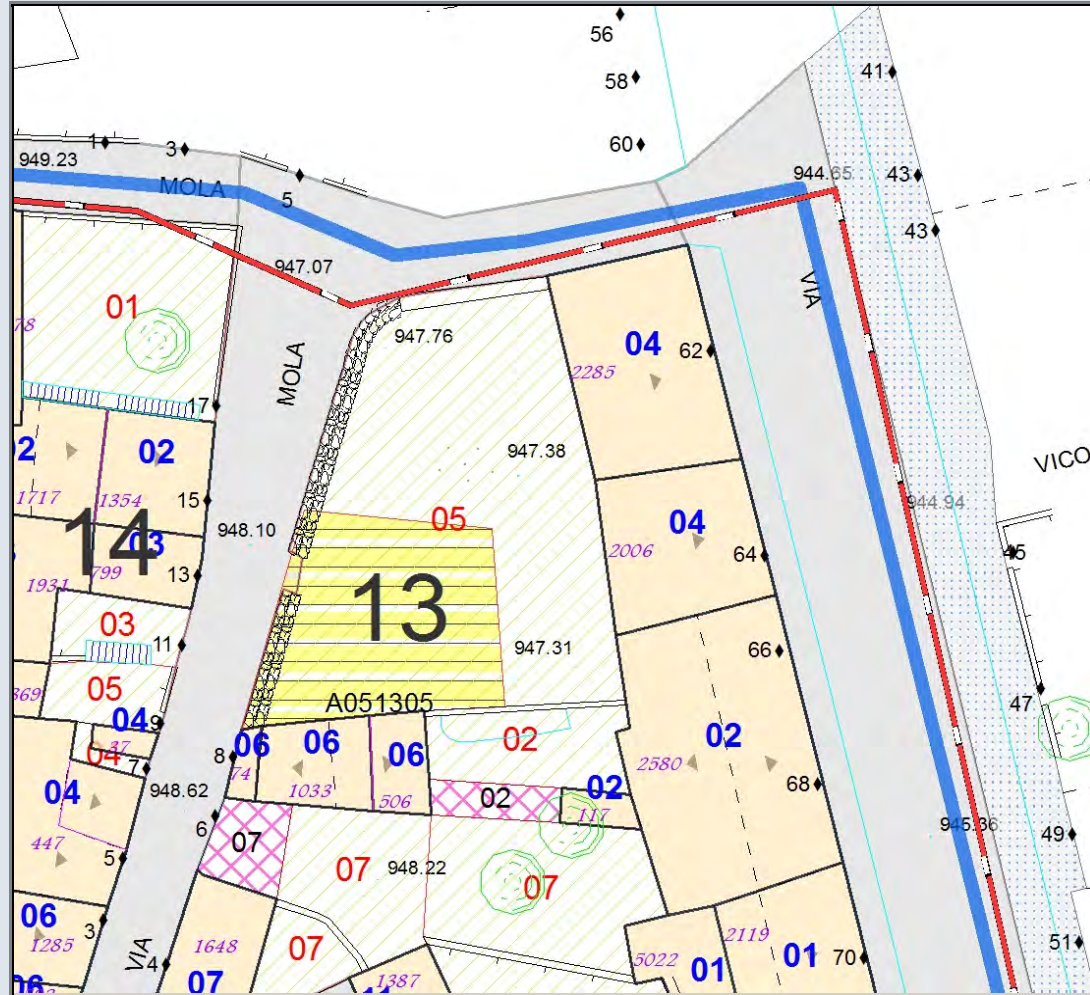
MODALITA' DI INTERVENTO-PRESCRIZIONI-VINCOLI
 Nuova costruzione. Costruzione di un fabbricato composto da piano terra, primo e secondo con superficie coperta non maggiore di 120 mq e altezza di gronda non maggiore di 8,50 m su via mola, volume complessivo non maggiore di 1020 mc. Copertura a padiglione a e manto in coppi laterizi.

Elementi Identitari Superstiti

A051306	Stato Attuale	Progetto
Superficie Coperta mq:	46,51	46,51
Pertinenza scoperta mq:	0,00	0,00
H1 Monte m:	6,65	6,65
H2 Valle m:	6,65	6,65
Superficie Totale mq:	46,51	46,51
Incremento Superficie mq:		0,00
Incremento Volume mc:		0,00
Volume Piano Terra mc:	139,53	139,53
Volume Totale mc:	307,31	307,31
Indice Fabbricazione mc/mq:	6,61	6,61
Indice Copertura mq/mq:	1,00	1,00
Sup. Residenziale:	46,51	46,51
Sup. Commerciale:	0,00	0,00
Sup. garage:	46,51	46,51
Altre Sup.non Residenziali:	0,00	0,00
Piani Monte:	2	2
Piani Valle:	2	2
Di cui Piani Seminterrati:	0	0
Di cui Piani Mansarda:	0	0
Strutture Verticali - finiture	Miste	
Strutture Verticali - materiali	Latero-Cemen	
Strutture Orizzontali - materiali	Misto	
Infissi	Legno	
Tipo Copertura	Falde	
Manto Copertura	Coppi	
Colore Pareti		
Tipologia:	Contigua	Contigua
Stato Conservaz.Complexivo	Buono	
Dest. Uso Prevalente:	Deposito-Mag	
Dest. Uso PT. Monte:	Garage	
Dest. Uso PT. Valle:	Garage	
Utilizzo	Abitato	
N. Alloggi:	1	1
N. Vani:	5	5
Altezza Vani	Adeguate	
N. Famiglie:	0	0
N. Abitanti:	0	0
Titolo:	Proprietà	
Proprietà:	Privata	
Elementi Identitari Superstiti		

COD_UE	A051306	Zona	A	CM	cm	SubZona	pupuai	Isolato	13	Unità Edilizia	6
Mappali	Foglio Catastale			Età		> 1975					
Via	VICO MOLA			n. c.		8		SPAZIO PUBBLICO			

CLASSE E TIPO U.U
B2b
MOD. INTERVENTO
COA



MODALITA' DI INTERVENTO-PRESCRIZIONI-VINCOLI

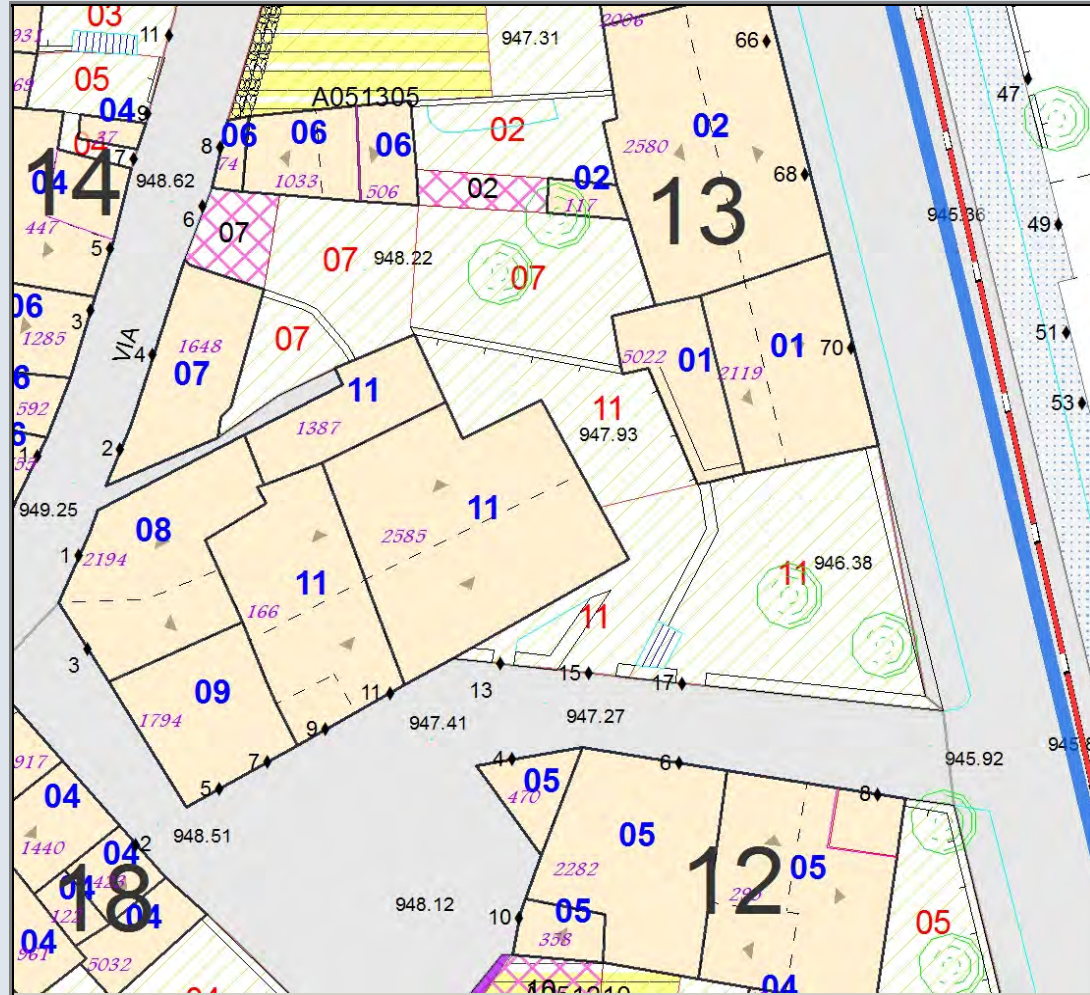
Completamento di tipo A. Completamento finiture interne piano terra.



A051307	Stato Attuale	Progetto
Superficie Coperta mq:	64,35	64,35
Pertinenza scoperta mq:	158,78	158,78
H1 Monte m:	6,25	6,25
H2 Valle m:	6,25	6,25
Superficie Totale mq:	223,13	223,13
Incremento Superficie mq:		0,00
Incremento Volume mc:		0,00
Volume Piano Terra mc:	138,67	138,67
Volume Totale mc:	288,89	288,89
Indice Fabbricazione mc/mq:	1,29	1,29
Indice Copertura mq/mq:	0,29	0,29
Sup. Residenziale:	31,45	77,00
Sup. Commerciale:	0,00	0,00
Sup. garage:	15,00	15,00
Altre Sup. non Residenziali:	46,00	46,00
Piani Monte:	2	2
Piani Valle:	2	2
Di cui Piani Seminterrati:	0	0
Di cui Piani Mansarda:	0	0
Strutture Verticali - finiture	Blocchicls	
Strutture Verticali - materiali	Latero-Cemen	
Strutture Orizzontali - materiali	Non Finito	
Infissi	Misto	Legno
Tipo Copertura	Falde	Falda Doppia
Manto Copertura	Nessuno	Coppi
Colore Pareti		
Tipologia:	Contigua	Contigua
Stato Conservaz. Complessivo	Mediocre	
Dest. Uso Prevalente:	Altro	
Dest. Uso PT. Monte:	Altro	
Dest. Uso PT. Valle:	Altro	
Utilizzo	Disabitato	
N. Alloggi:	0	1
N. Vani:	3	6
Altezza Vani	Adeguate	
N. Famiglie:	0	1
N. Abitanti:	0	2
Titolo:	Proprietà	
Proprietà:	Privata	
Elementi Identitari Superstiti		

COD_UE	A051307	Zona	A	CM	cm	SubZona	pupuai	Isolato	13	Unità Edilizia	7
Mappali	Foglio Catastale		Età		> 1975						
Via	VIA MOLA				n. c.	2-4		SPAZIO PUBBLICO			

CLASSE E TIPO U.U
B2b
MOD. INTERVENTO
COA

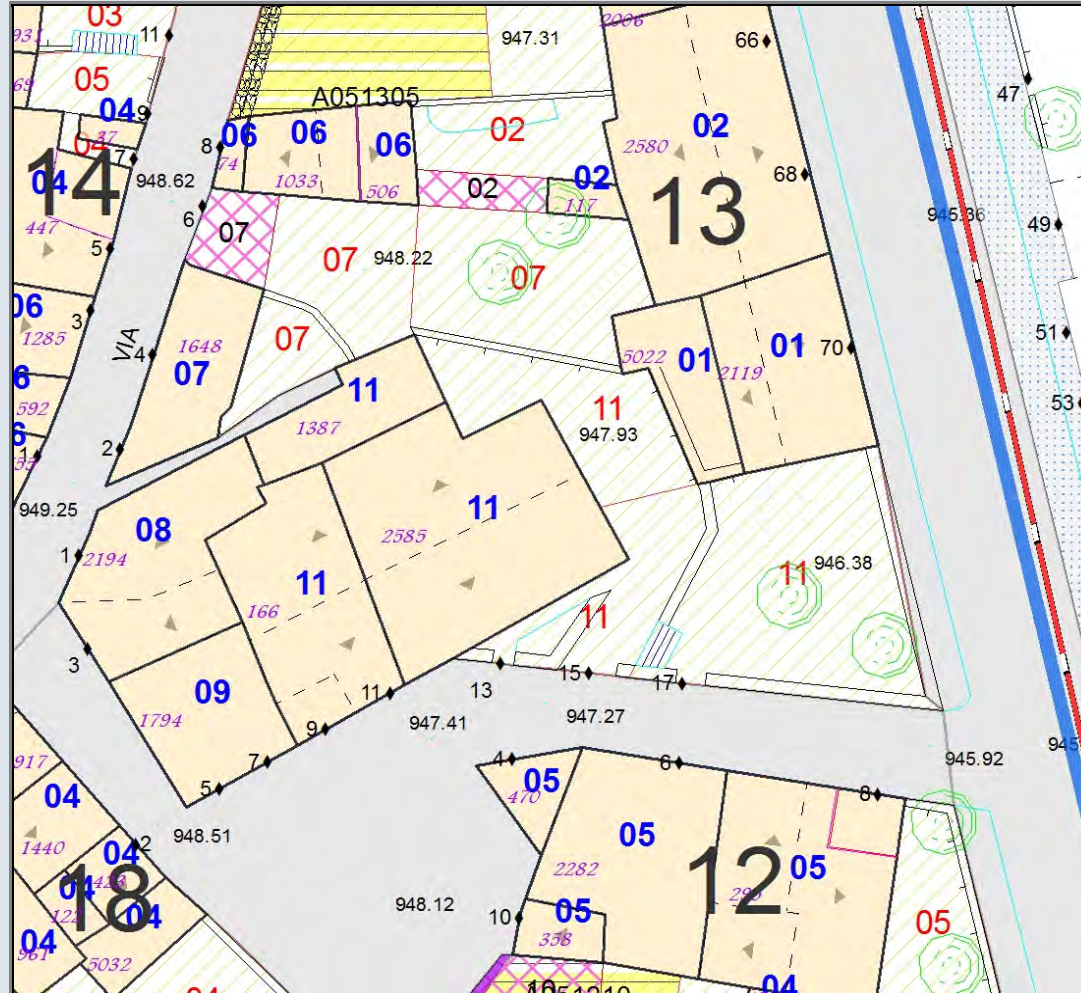


MODALITA' DI INTERVENTO-PRESCRIZIONI-VINCOLI
 Completamento di tipo A. Completamento dell'intero edificio.

A051308	Stato Attuale	Progetto
Superficie Coperta mq:	76,71	76,71
Pertinenza scoperta mq:	0,00	0,00
H1 Monte m:	8,65	8,65
H2 Valle m:	8,65	8,65
Superficie Totale mq:	76,71	76,71
Incremento Superficie mq:		0,00
Incremento Volume mc:		0,00
Volume Piano Terra mc:	230,14	230,14
Volume Totale mc:	663,56	663,56
Indice Fabbricazione mc/mq:	8,65	8,65
Indice Copertura mq/mq:	1,00	1,00
Sup. Residenziale:	154,14	154,14
Sup. Commerciale:	0,00	0,00
Sup. garage:	20,00	20,00
Altre Sup. non Residenziali:	56,00	56,00
Piani Monte:	3	3
Piani Valle:	3	3
Di cui Piani Seminterrati:	0	0
Di cui Piani Mansarda:	0	0
Strutture Verticali - finiture	Blocchicls	
Strutture Verticali - materiali	Latero-Cemen	
Strutture Orizzontali - materiali	Tinteggiatura	
Infissi	Misto	
Tipo Copertura	Falde	
Manto Copertura	Nessuno	
Colore Pareti		
Tipologia:	Contigua	Contigua
Stato Conservaz. Complessivo	Sufficiente	
Dest. Uso Prevalente:	Residenza	
Dest. Uso PT. Monte:	Garage-Depos	
Dest. Uso PT. Valle:	Garage-Depos	
Utilizzo	Saltuario	
N. Alloggi:	1	1
N. Vani:	11	11
Altezza Vani	Adeguate	
N. Famiglie:	0	0
N. Abitanti:	0	0
Titolo:	Proprietà	
Proprietà:	Privata	
Elementi Identitari Superstiti		

COD_UE	A051308	Zona	A	CM	cm	SubZona	pupuai	Isolato	13	Unità Edilizia	8
Mappali	Foglio Catastale			Età		> 1975					
Via	VICO MOLA					n. c.	3	SPAZIO PUBBLICO			
Via	VIA MOLA					n. c.	1				

CLASSE E TIPO U.U
B2b
MOD. INTERVENTO
COA

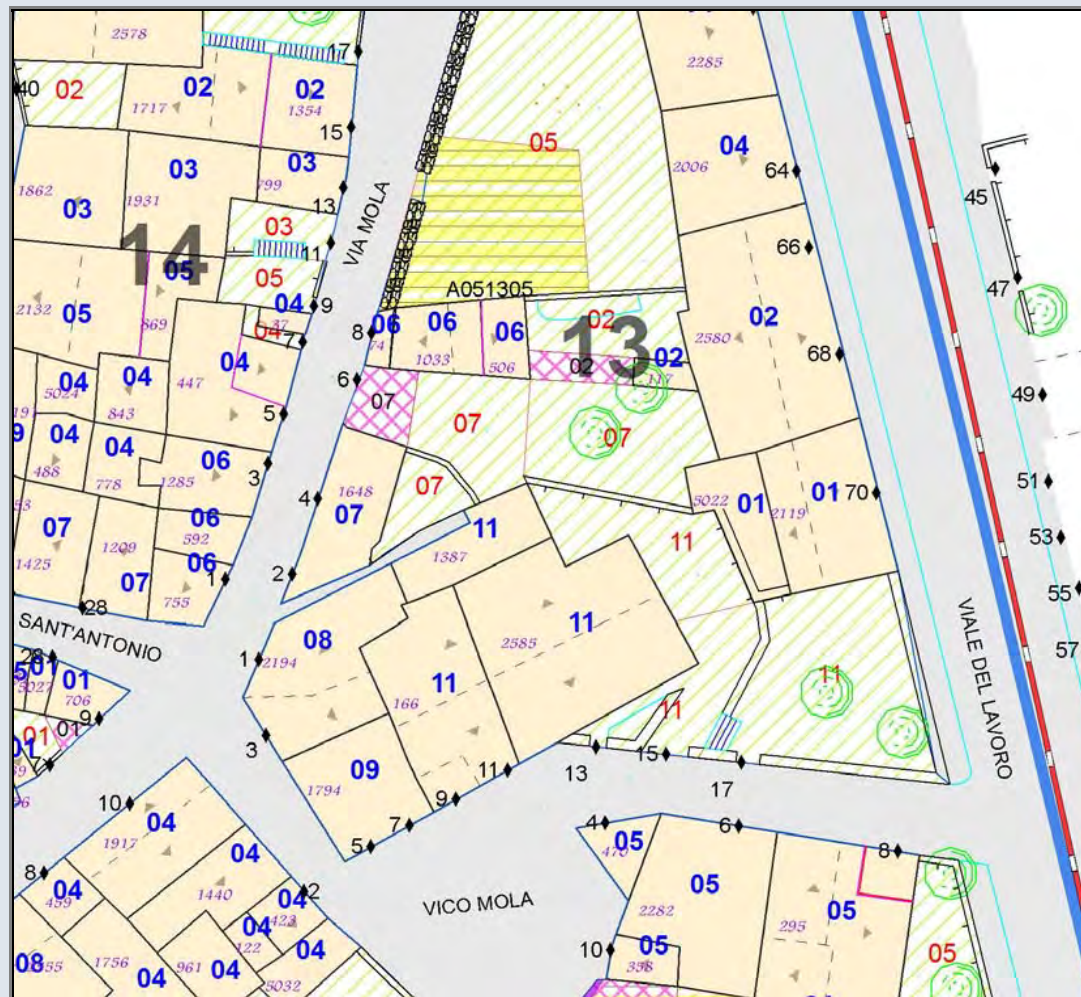


MODALITA' DI INTERVENTO-PRESCRIZIONI-VINCOLI
 Completamento tipo A. Realizzazione del manto di copertura in coppi laterizi.

A051309	Stato Attuale	Progetto
Superficie Coperta mq:	51,93	51,93
Pertinenza scoperta mq:	0,00	0,00
H1 Monte m:	2,90	8,4
H2 Valle m:	2,90	8,4
Superficie Totale mq:	51,93	51,93
Incremento Superficie mq:		0,00
Incremento Volume mc:		285,00
Volume Piano Terra mc:	150,59	150,59
Volume Totale mc:	150,59	435,59
Indice Fabbricazione mc/mq:	2,90	8,39
Indice Copertura mq/mq:	1,00	1,00
Sup. Residenziale:	0,00	104,00
Sup. Commerciale:	0,00	0,00
Sup. garage:	51,93	51,93
Altre Sup.non Residenziali:	0,00	0,00
Piani Monte:	1	3
Piani Valle:	1	3
Di cui Piani Seminterrati:	0	0
Di cui Piani Mansarda:	0	0
Strutture Verticali - finiture	Pietre	
Strutture Verticali - materiali	Latero-Cemen	
Strutture Orizzontali - materiali	Pietra	
Infissi	Ferro	Legno
Tipo Copertura	Piana	Padiglione
Manto Copertura	Nessuno	Coppi
Colore Pareti		
Tipologia:	Contigua	Contigua
Stato Conservaz.Complessivo	Mediocre	
Dest. Uso Prevalente:	Garage	
Dest. Uso PT. Monte:	Garage	
Dest. Uso PT. Valle:	Garage	
Utilizzo	Abitato	
N. Alloggi:	0	1
N. Vani:	1	8
Altezza Vani	Adeguate	
N. Famiglie:	0	1
N. Abitanti:	0	3
Titolo:	Proprietà	
Proprietà:	Privata	
Elementi Identitari Superstiti		

COD_UE	A051309	Zona	A	CM	cm	SubZona	pupuai	Isolato	13	Unità Edilizia	9
Mappali	Foglio Catastale			Età		1961-1975					
Via	VICO MOLA				n. c.	5-7		SPAZIO PUBBLICO			

CLASSE E TIPO U.U
B3
MOD. INTERVENTO
COB

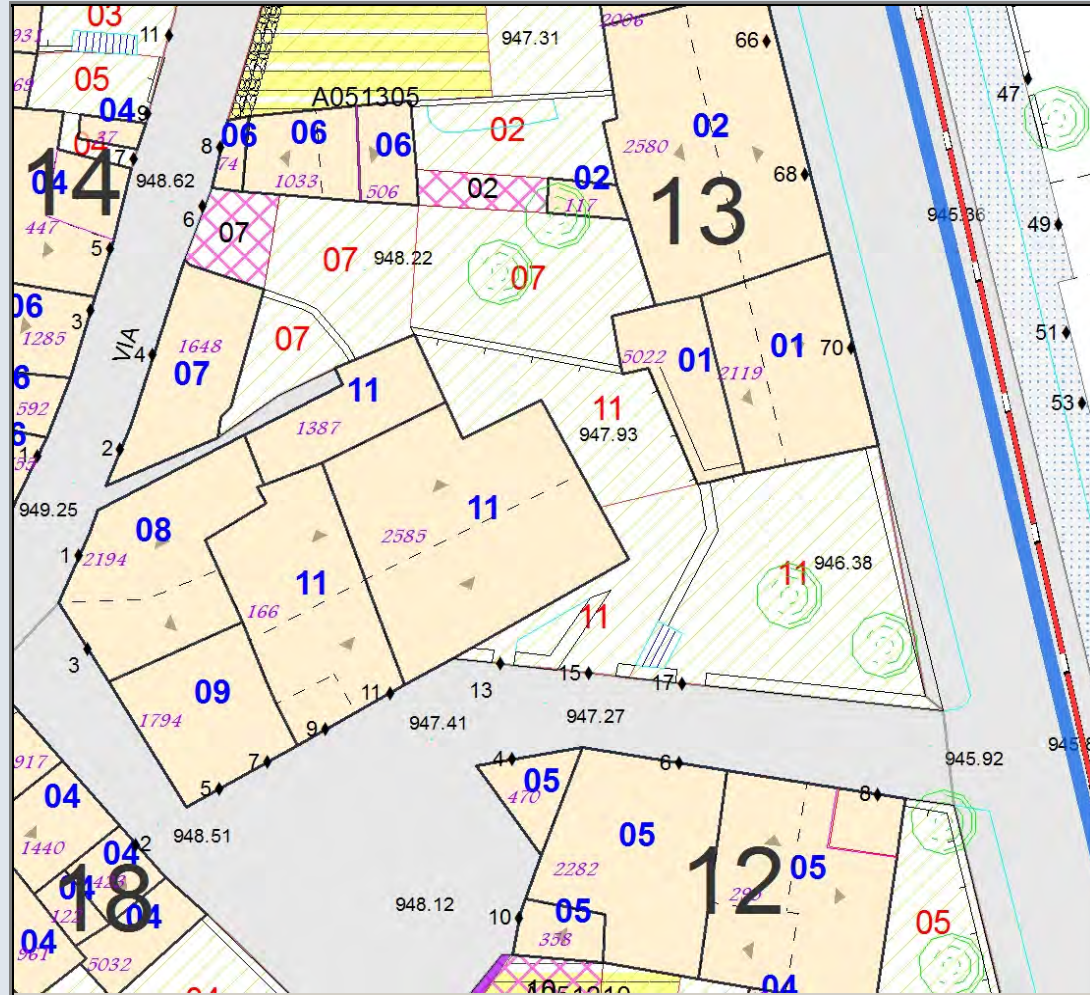


MODALITA' DI INTERVENTO-PRESCRIZIONI-VINCOLI
 Completamento di tipo B. Costruzione piano primo e secondo con incremento di altezza di gronda non maggiore di 5,50 m. e incremento di volume non maggiore 285,00 mc. Copertura a padiglione e manto in coppi laterizi.

A051311	Stato Attuale	Progetto
Superficie Coperta mq:	258,96	258,96
Pertinenza scoperta mq:	258,46	258,46
H1 Monte m:	8,65	8,65
H2 Valle m:	8,65	8,65
Superficie Totale mq:	517,41	517,41
Incremento Superficie mq:		0,00
Incremento Volume mc:		0,00
Volume Piano Terra mc:	776,87	776,87
Volume Totale mc:	2 034,66	2 034,66
Indice Fabbricazione mc/mq:	3,93	3,93
Indice Copertura mq/mq:	0,50	0,50
Sup. Residenziale:	616,87	616,87
Sup. Commerciale:	0,00	0,00
Sup. garage:	30,00	30,00
Altre Sup.non Residenziali:	60,00	60,00
Piani Monte:	3	3
Piani Valle:	3	3
Di cui Piani Seminterrati:	0	0
Di cui Piani Mansarda:	0	0
Strutture Verticali - finiture	Miste	
Strutture Verticali - materiali	Latero-Cemen	
Strutture Orizzontali - materiali	Intonaco	
Infissi	Misto	
Tipo Copertura	Falde	
Manto Copertura	Coppi	
Colore Pareti		
Tipologia:	Contigua	Contigua
Stato Conservaz. Complessivo	Buono	
Dest. Uso Prevalente:	Residenza	
Dest. Uso PT. Monte:	Residenza	
Dest. Uso PT. Valle:	Residenza	
Utilizzo	Abitato	
N. Alloggi:	2	2
N. Vani:	31	31
Altezza Vani	Adeguate	
N. Famiglie:	1	1
N. Abitanti:	2	2
Titolo:	Proprietà	
Proprietà:	Privata	
Elementi Identitari Superstiti		

COD_UE	A051311	Zona	A	CM	cm	SubZona	pupuai	Isolato	13	Unità Edilizia	11
Mappali	Foglio Catastale			Età		> 1975					
Via	VICO MOLA			n. c.		9-13		SPAZIO PUBBLICO			

CLASSE E TIPO U.U
B2b
MOD. INTERVENTO
COA

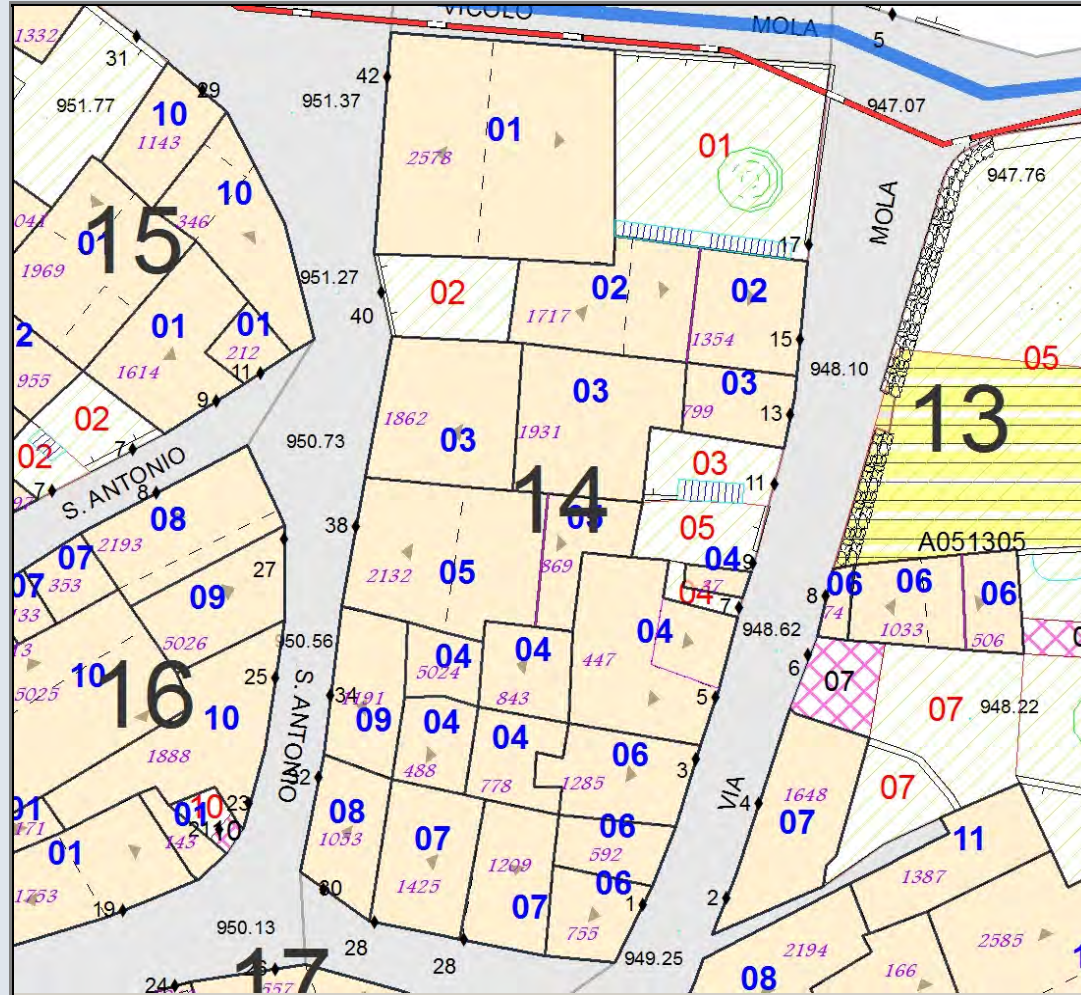


MODALITA' DI INTERVENTO-PRESCRIZIONI-VINCOLI
 Completamento di tipo A. Completamento della tinteggiatura esterna e finiture interne dell'ultimo piano.

A051402	Stato Attuale	Progetto
Superficie Coperta mq:	83,78	83,78
Pertinenza scoperta mq:	29,26	29,26
H1 Monte m:	0,00	0
H2 Valle m:	6,35	6,35
Superficie Totale mq:	113,05	113,05
Incremento Superficie mq:		0,00
Incremento Volume mc:		0,00
Volume Piano Terra mc:	251,35	251,35
Volume Totale mc:	736,37	736,37
Indice Fabbricazione mc/mq:	6,51	6,51
Indice Copertura mq/mq:	0,74	0,74
Sup. Residenziale:	168,35	168,35
Sup. Commerciale:	0,00	0,00
Sup. garage:	34,00	34,00
Altre Sup.non Residenziali:	49,00	49,00
Piani Monte:	2	2
Piani Valle:	3	3
Di cui Piani Seminterrati:	1	1
Di cui Piani Mansarda:	0	0
Strutture Verticali - finiture	Blocchicls	
Strutture Verticali - materiali	Latero-Cemen	
Strutture Orizzontali - materiali	Non Finito	
Infissi	Misto	
Tipo Copertura	Falde	
Manto Copertura	Nessuno	
Colore Pareti		
Tipologia:	Contigua	Contigua
Stato Conservaz.Complexivo	Sufficiente	
Dest. Uso Prevalente:	Residenza	
Dest. Uso PT. Monte:	Residenza	
Dest. Uso PT. Valle:	Garage	
Utilizzo	Abitato	
N. Alloggi:	1	1
N. Vani:	9	9
Altezza Vani	Adeguata	
N. Famiglie:	1	1
N. Abitanti:	3	3
Titolo:	Proprietà	
Proprietà:	Privata	
Elementi Identitari Superstiti		

COD_UE	A051402	Zona	A	CM	cm	SubZona	pupuai	Isolato	14	Unità Edilizia	2
Mappali	Foglio Catastale			Età		> 1975					
Via	VIA SANT'ANTONIO				n. c.	40	SPAZIO PUBBLICO				
Via	VIA MOLA				n. c.	15					

CLASSE E TIPO U.U
B2b
MOD. INTERVENTO
COA

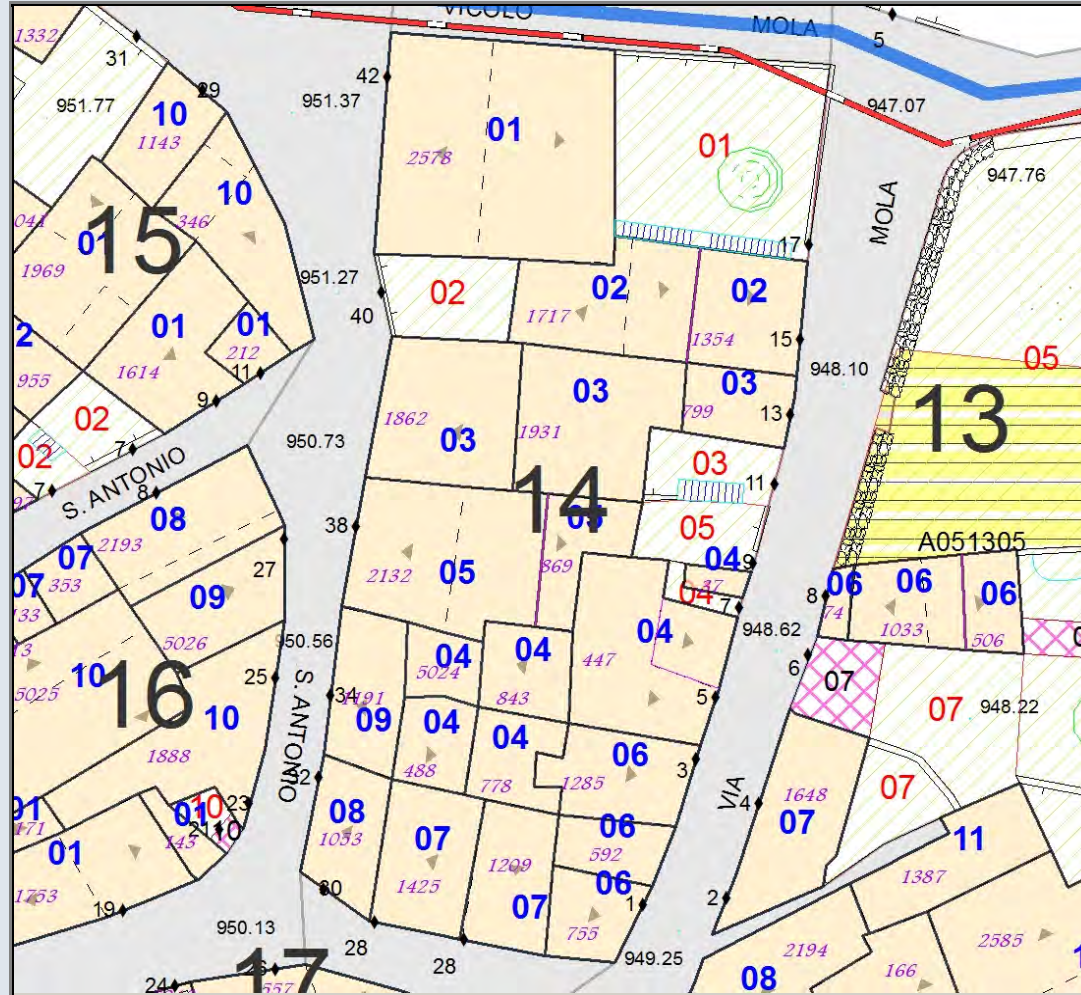


MODALITA' DI INTERVENTO-PRESCRIZIONI-VINCOLI
 Completamento di tipo A. Completamento manto di copertura, dell'intonaco e delle tinteggiature esterne.

A051403	Stato Attuale	Progetto
Superficie Coperta mq:	134,84	134,84
Pertinenza scoperta mq:	23,23	23,23
H1 Monte m:	1,50	3
H2 Valle m:	6,00	6
Superficie Totale mq:	158,07	158,07
Incremento Superficie mq:		0,00
Incremento Volume mc:		95,00
Volume Piano Terra mc:	404,53	404,53
Volume Totale mc:	677,58	772,58
Indice Fabbricazione mc/mq:	4,29	4,89
Indice Copertura mq/mq:	0,85	0,85
Sup. Residenziale:	95,69	210,00
Sup. Commerciale:	0,00	0,00
Sup. garage:	20,00	20,00
Altre Sup. non Residenziali:	134,00	24,00
Piani Monte:	1	1
Piani Valle:	2	2
Di cui Piani Seminterrati:	1	1
Di cui Piani Mansarda:	0	0
Strutture Verticali - finiture	Miste	
Strutture Verticali - materiali	Misto	
Strutture Orizzontali - materiali	Non Finito	
Infissi	Misto	Legno
Tipo Copertura	Mista	Falda Doppia
Manto Copertura	Misto	Coppi
Colore Pareti		
Tipologia:	Contigua	Contigua
Stato Conservaz. Complessivo	Scarso	
Dest. Uso Prevalente:	Residenza	
Dest. Uso PT. Monte:	Residenza	
Dest. Uso PT. Valle:	Residenza	
Utilizzo	Disabitato	
N. Alloggi:	0	1
N. Vani:	9	12
Altezza Vani	Inadeguata	
N. Famiglie:	0	1
N. Abitanti:	0	3
Titolo:	Proprietà	
Proprietà:	Privata	
Elementi Identitari Superstiti	I	

COD_UE	A051403	Zona	A	CM	cm	SubZona	pupuai	Isolato	14	Unità Edilizia	3	
Mappali	Foglio Catastale			Età		> 1975						
Via	VIA SANT'ANTONIO					n. c.	SPAZIO PUBBLICO					
Via	VIA MOLA					n. c.	13					

CLASSE E TIPO U.U
B3
MOD. INTERVENTO
COB



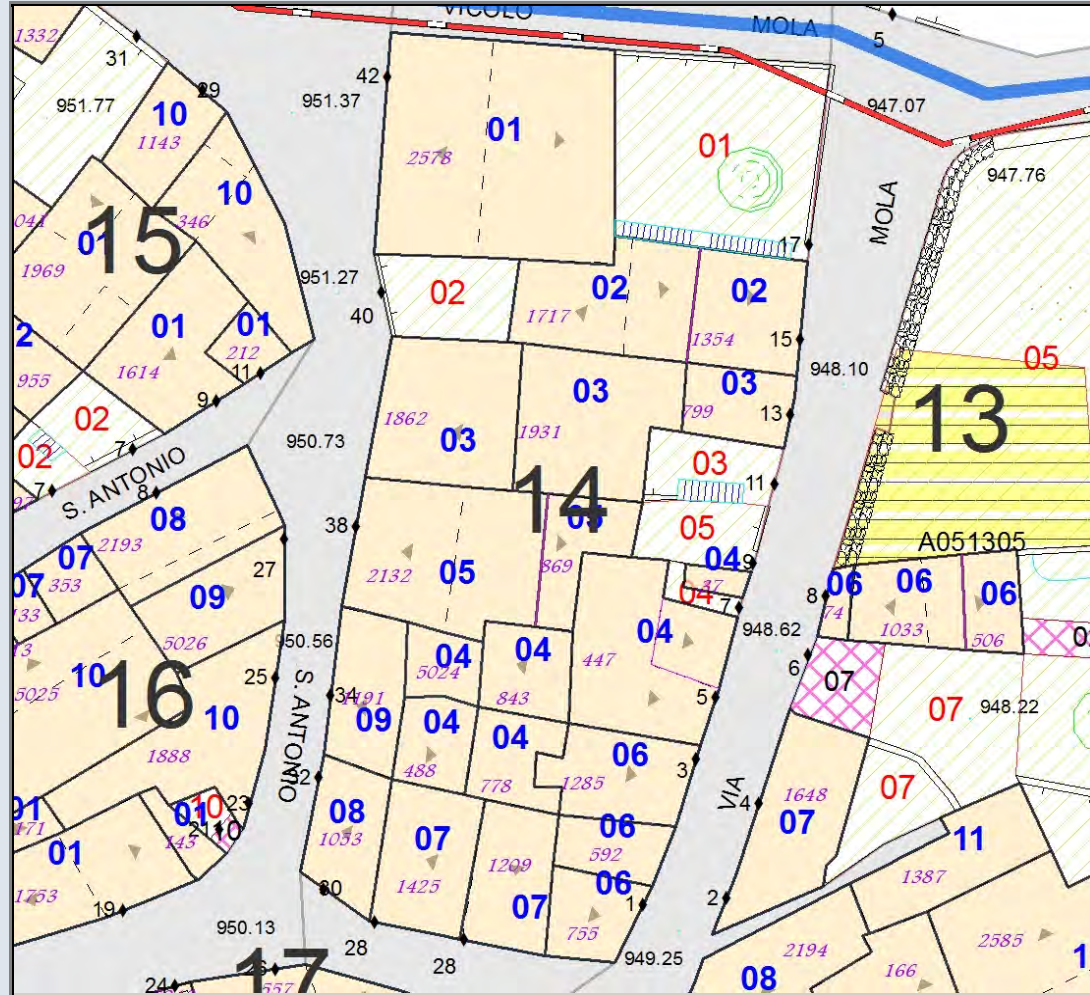
MODALITA' DI INTERVENTO-PRESCRIZIONI-VINCOLI

Completamento di tipo B. Sostituzione edilizia della uv 1862 e costruzione (a monte) di un piano seminterrato e di un piano terra con altezza massima su via sant'antonio non maggiore di 2,60 m, con incremento di volume non maggiore di 95,00 mc. Copertura a falda unica con gronda su via sant'antonio e manto in coppi laterizi.


A051404	Stato Attuale	Progetto
Superficie Coperta mq:	142,87	142,87
Pertinenza scoperta mq:	4,70	4,70
H1 Monte m:	5,40	5,4
H2 Valle m:	5,40	5,4
Superficie Totale mq:	147,57	147,57
Incremento Superficie mq:		0,00
Incremento Volume mc:		0,00
Volume Piano Terra mc:	428,61	428,61
Volume Totale mc:	736,06	736,06
Indice Fabbricazione mc/mq:	4,99	4,99
Indice Copertura mq/mq:	0,97	0,97
Sup. Residenziale:	273,74	273,74
Sup. Commerciale:	0,00	0,00
Sup. garage:	0,00	0,00
Altre Sup.non Residenziali:	12,00	12,00
Piani Monte:	2	2
Piani Valle:	2	2
Di cui Piani Seminterrati:	0	0
Di cui Piani Mansarda:	0	0
Strutture Verticali - finiture	Blocchicls	
Strutture Verticali - materiali	Latero-Cemen	
Strutture Orizzontali - materiali	Tinteggiatura	
Infissi	Legno	
Tipo Copertura	Falde	
Manto Copertura	Coppi	
Colore Pareti		
Tipologia:	Contigua	Contigua
Stato Conservaz.Complexivo	Buono	
Dest. Uso Prevalente:	Residenza	
Dest. Uso PT. Monte:	Residenza	
Dest. Uso PT. Valle:	Residenza	
Utilizzo	Abitato	
N. Alloggi:	1	1
N. Vani:	14	14
Altezza Vani	Adeguata	
N. Famiglie:	1	1
N. Abitanti:	2	2
Titolo:	Proprietà	
Proprietà:	Privata	
Elementi Identitari Superstiti		

COD_UE	A051404	Zona	A	CM	cm	SubZona	pupuai	Isolato	14	Unità Edilizia	4
Mappali	Foglio Catastale			Età		> 1975					
Via	VIA MOLA			n. c.		5		SPAZIO PUBBLICO			

CLASSE E TIPO U.U
B2a
MOD. INTERVENTO
COA




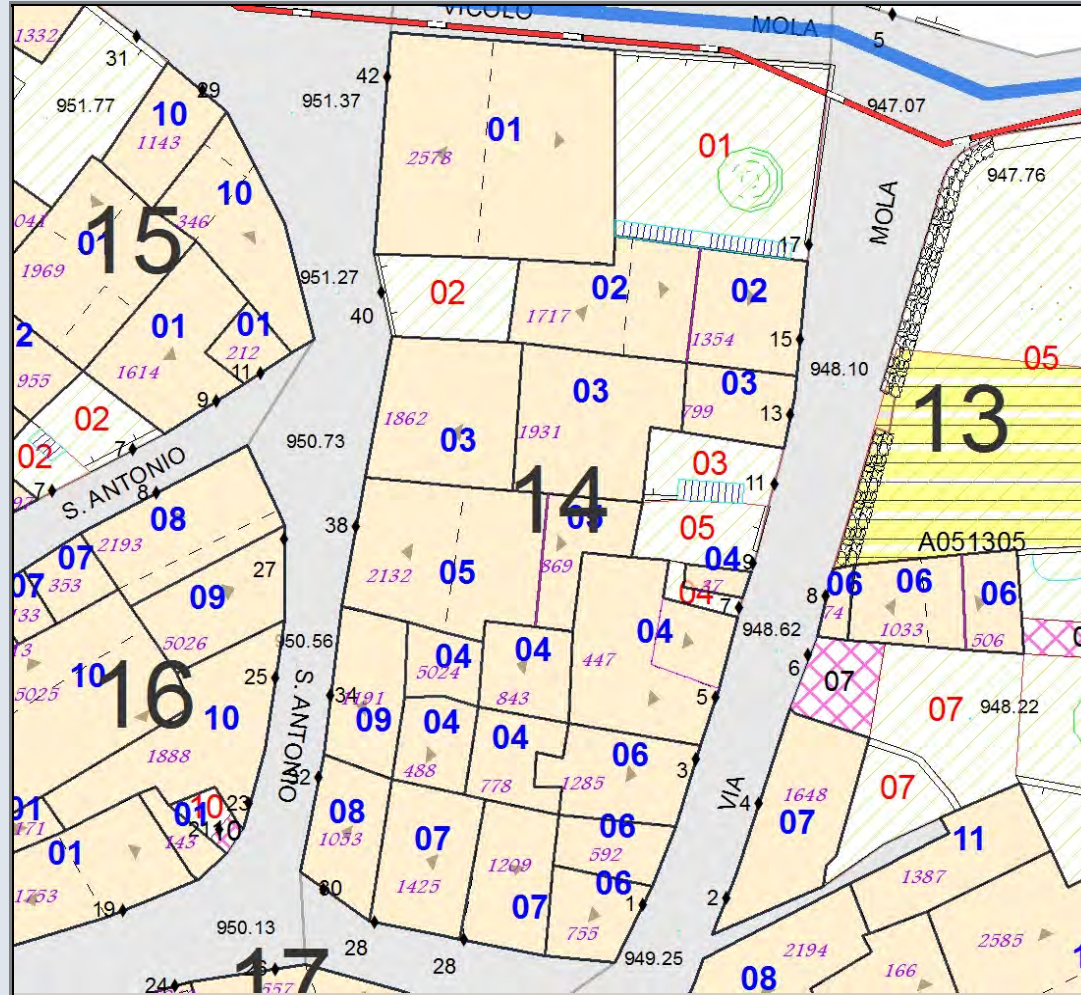
MODALITA' DI INTERVENTO-PRESCRIZIONI-VINCOLI
 Completamento tipo A.



A051405	Stato Attuale	Progetto
Superficie Coperta mq:	94,32	94,32
Pertinenza scoperta mq:	21,10	21,10
H1 Monte m:	1,65	1,65
H2 Valle m:	2,60	2,6
Superficie Totale mq:	115,42	115,42
Incremento Superficie mq:		0,00
Incremento Volume mc:		0,00
Volume Piano Terra mc:	254,67	282,97
Volume Totale mc:	329,27	329,27
Indice Fabbricazione mc/mq:	2,85	2,85
Indice Copertura mq/mq:	0,82	0,82
Sup. Residenziale:	166,32	166,32
Sup. Commerciale:	0,00	0,00
Sup. garage:	0,00	0,00
Altre Sup.non Residenziali:	0,00	0,00
Piani Monte:	1	1
Piani Valle:	1	1
Di cui Piani Seminterrati:	0	0
Di cui Piani Mansarda:	0	0
Strutture Verticali - finiture	Pietre	
Strutture Verticali - materiali	Legno	
Strutture Orizzontali - materiali	Misto	
Infissi	Legno	
Tipo Copertura	Falde	
Manto Copertura	Coppi	
Colore Pareti		
Tipologia:	Contigua	Contigua
Stato Conservaz. Complessivo	Mediocre	
Dest. Uso Prevalente:	Residenza	
Dest. Uso PT. Monte:	Residenza	
Dest. Uso PT. Valle:	Residenza	
Utilizzo	Disabitato	
N. Alloggi:	0	0
N. Vani:	5	5
Altezza Vani	Inadeguata	
N. Famiglie:	0	0
N. Abitanti:	0	0
Titolo:	Proprietà	
Proprietà:	Privata	
Elementi Identitari Superstiti	I	I

COD_UE	A051405	Zona	A	CM	cm	SubZona	pupuai	Isolato	14	Unità Edilizia	5
Mappali	Foglio Catastale			Età		< 1900					
Via	VIA SANT'ANTONIO					n. c.	38	SPAZIO PUBBLICO			
Via	VIA MOLA					n. c.	9				

CLASSE E TIPO U.U
A2
MOD. INTERVENTO
RET



Monocellula con sviluppo in larghezza su un livello

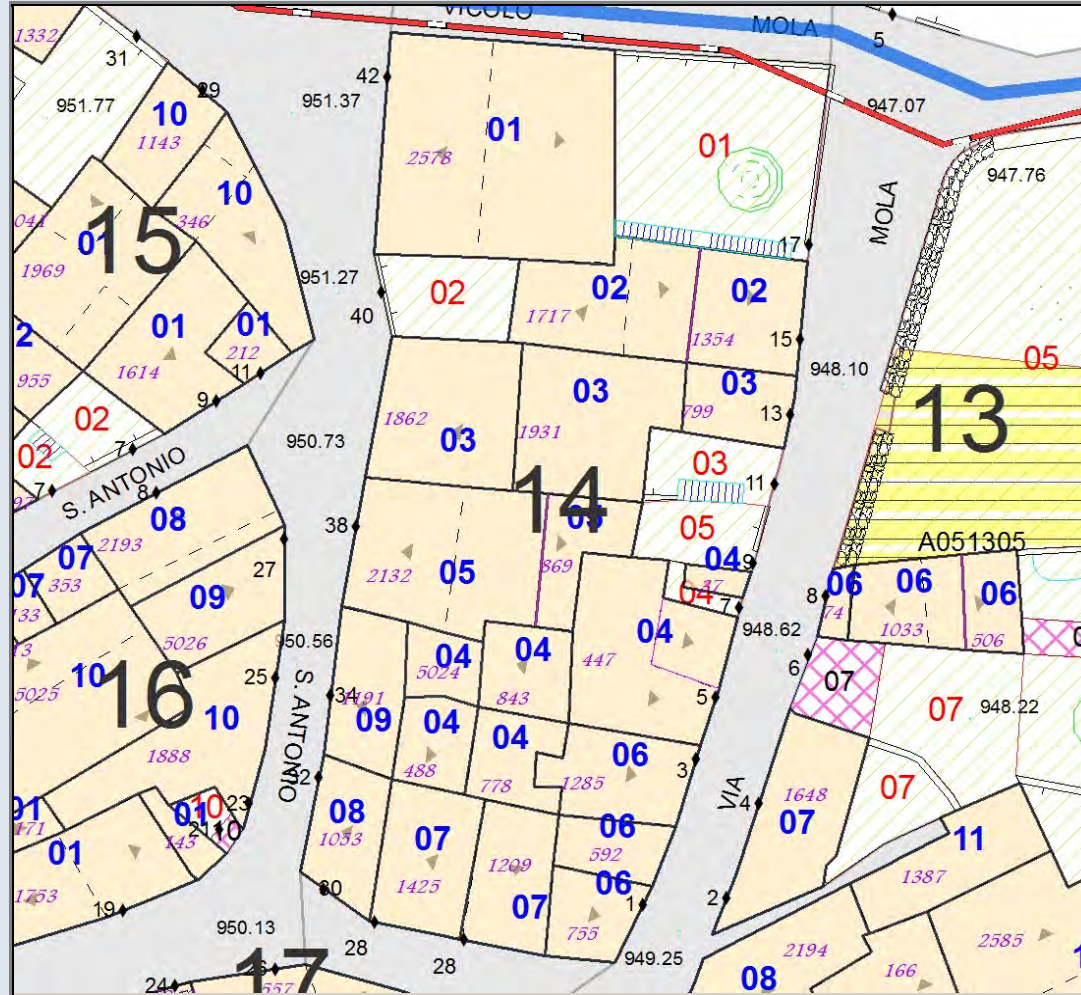
A 3D architectural rendering of a single-story house. The house has a simple rectangular form with a gabled roof. It is shown from a perspective view, highlighting its width and the layout of the roof.

MODALITA' DI INTERVENTO-PRESCRIZIONI-VINCOLI
 Restauro con vincolo tipologico.

A051406	Stato Attuale	Progetto
Superficie Coperta mq:	69,63	69,63
Pertinenza scoperta mq:	0,00	0,00
H1 Monte m:	6,85	6,85
H2 Valle m:	6,85	6,85
Superficie Totale mq:	69,63	69,63
Incremento Superficie mq:		0,00
Incremento Volume mc:		0,00
Volume Piano Terra mc:	208,90	208,90
Volume Totale mc:	394,39	394,39
Indice Fabbricazione mc/mq:	5,66	5,66
Indice Copertura mq/mq:	1,00	1,00
Sup. Residenziale:	159,90	159,90
Sup. Commerciale:	0,00	0,00
Sup. garage:	0,00	0,00
Altre Sup.non Residenziali:	0,00	0,00
Piani Monte:	3	3
Piani Valle:	3	3
Di cui Piani Seminterrati:	0	0
Di cui Piani Mansarda:	0	0
Strutture Verticali - finiture	Miste	
Strutture Verticali - materiali	Misto	
Strutture Orizzontali - materiali	Non Finito	
Infissi	Misto	
Tipo Copertura	Mista	
Manto Copertura	Misto	
Colore Pareti		
Tipologia:	Contigua	Contigua
Stato Conservaz. Complessivo	Mediocre	
Dest. Uso Prevalente:	Residenza	
Dest. Uso PT. Monte:	Residenza	
Dest. Uso PT. Valle:	Residenza	
Utilizzo	Disabitato	
N. Alloggi:	2	2
N. Vani:	8	8
Altezza Vani	Adeguate	
N. Famiglie:	0	0
N. Abitanti:	0	0
Titolo:	Proprietà	
Proprietà:	Privata	
Elementi Identitari Superstiti		

COD_UE	A051406	Zona	A	CM	cm	SubZona	pupuai	Isolato	14	Unità Edilizia	6
Mappali	Foglio Catastale			Età		1931 - 1950					
Via	VIA MOLA				n. c.	1-3		SPAZIO PUBBLICO			

CLASSE E TIPO U.U
B2b
MOD. INTERVENTO
COA

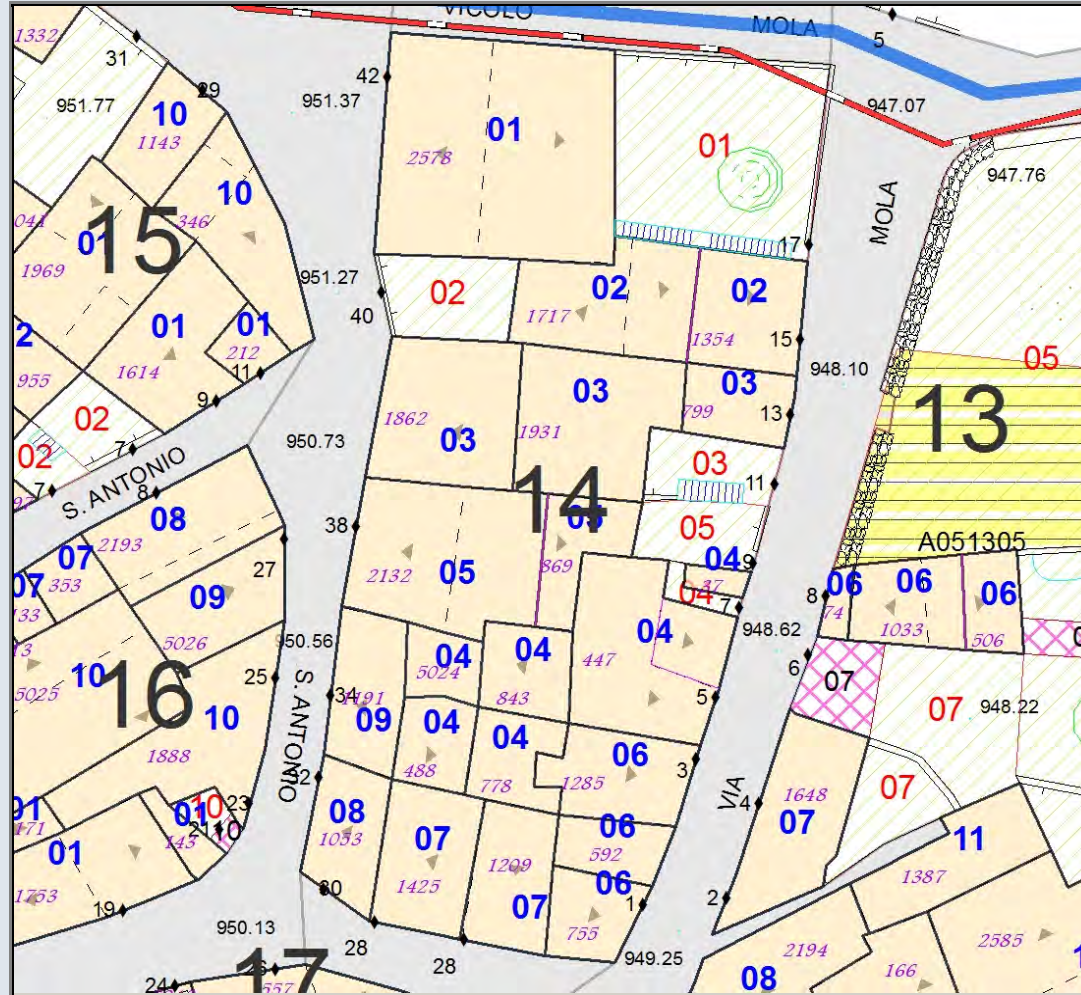


MODALITA' DI INTERVENTO-PRESCRIZIONI-VINCOLI
 Completamento di tipo A. Completamento intonaco e della tinteggiatura esterna.

A051408	Stato Attuale	Progetto
Superficie Coperta mq:	26,53	26,53
Pertinenza scoperta mq:	0,00	0,00
H1 Monte m:	6,00	6
H2 Valle m:	6,00	6
Superficie Totale mq:	26,53	26,53
Incremento Superficie mq:		0,00
Incremento Volume mc:		0,00
Volume Piano Terra mc:	79,60	79,60
Volume Totale mc:	159,20	159,20
Indice Fabbricazione mc/mq:	6,00	6,00
Indice Copertura mq/mq:	1,00	1,00
Sup. Residenziale:	0,00	0,00
Sup. Commerciale:	0,00	0,00
Sup. garage:	26,00	26,00
Altre Sup.non Residenziali:	27,07	27,07
Piani Monte:	2	2
Piani Valle:	2	2
Di cui Piani Seminterrati:	0	0
Di cui Piani Mansarda:	0	0
Strutture Verticali - finiture	Blocchicls	
Strutture Verticali - materiali	Latero-Cemen	
Strutture Orizzontali - materiali	Non Finito	
Infissi	Ferro	
Tipo Copertura	Falda Unica	
Manto Copertura	Eternit	
Colore Pareti		
Tipologia:	Contigua	Contigua
Stato Conservaz.Complessivo	Mediocre	
Dest. Uso Prevalente:	Deposito-Mag	
Dest. Uso PT. Monte:	Deposito-Mag	
Dest. Uso PT. Valle:	Deposito-Mag	
Utilizzo	Abitato	
N. Alloggi:	0	0
N. Vani:	2	2
Altezza Vani	Adeguate	
N. Famiglie:	0	0
N. Abitanti:	0	0
Titolo:	Proprietà	
Proprietà:	Privata	
Elementi Identitari Superstiti		

COD_UE	A051408	Zona	A	CM	cm	SubZona	pupuai	Isolato	14	Unità Edilizia	8
Mappali	Foglio Catastale			Età		> 1975					
Via	VIA SANT'ANTONIO				n. c.	30-32		SPAZIO PUBBLICO			

CLASSE E TIPO U.U
B2b
MOD. INTERVENTO
COA

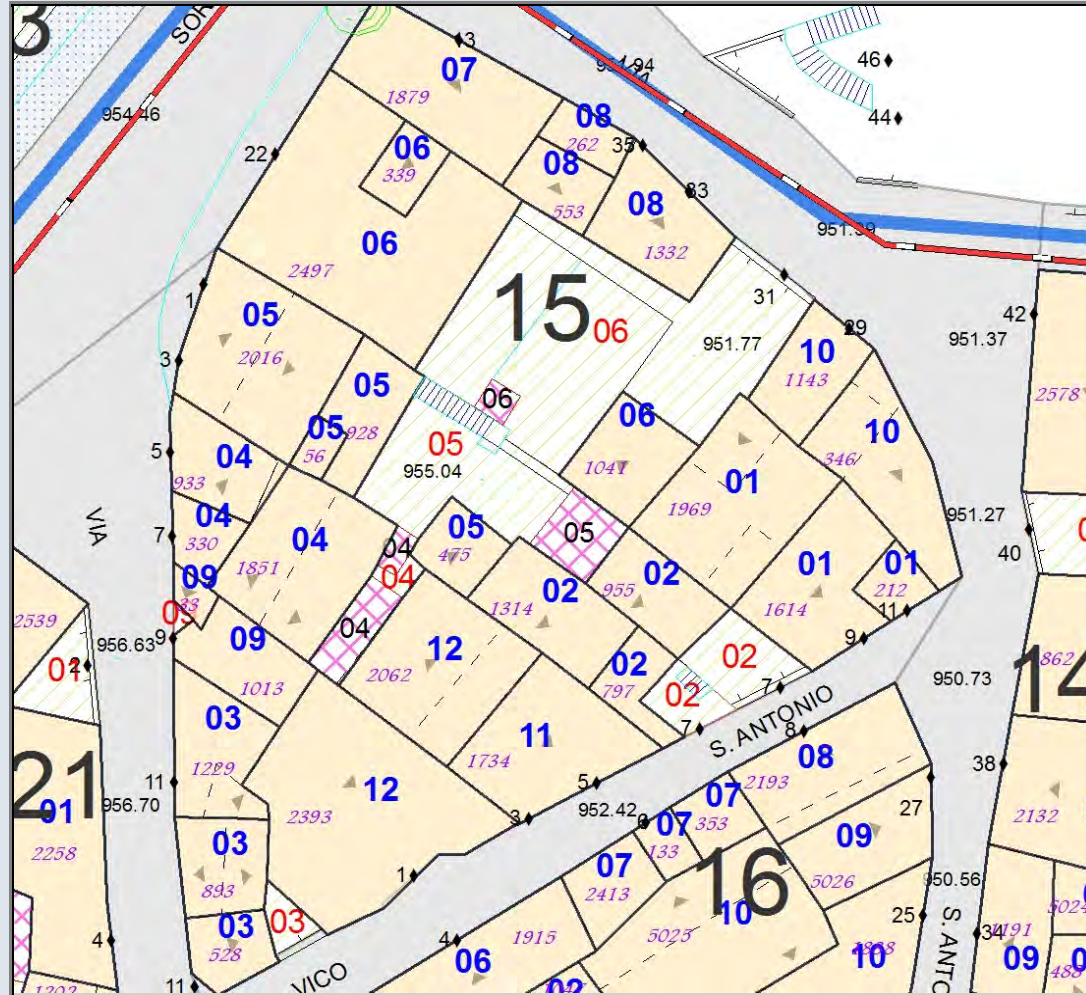


MODALITA' DI INTERVENTO-PRESCRIZIONI-VINCOLI
 Completamento di tipo A. Realizzazione della tinteggiatura esterna. Rimozione della copertura in Eternit e sostituzione con coppi laterizi..

A051501	Stato Attuale	Progetto
Superficie Coperta mq:	115,15	115,15
Pertinenza scoperta mq:	0,00	0,00
H1 Monte m:	8,00	8
H2 Valle m:	8,00	8
Superficie Totale mq:	115,15	115,15
Incremento Superficie mq:		0,00
Incremento Volume mc:		0,00
Volume Piano Terra mc:	345,46	345,46
Volume Totale mc:	773,74	773,74
Indice Fabbricazione mc/mq:	6,72	6,72
Indice Copertura mq/mq:	1,00	1,00
Sup. Residenziale:	210,31	210,31
Sup. Commerciale:	0,00	0,00
Sup. garage:	20,00	20,00
Altre Sup.non Residenziali:	0,00	0,00
Piani Monte:	2	2
Piani Valle:	2	2
Di cui Piani Seminterrati:	0	0
Di cui Piani Mansarda:	0	0
Strutture Verticali - finiture	Miste	
Strutture Verticali - materiali	Latero-Cemen	
Strutture Orizzontali - materiali	Non Finito	
Infissi	Misto	
Tipo Copertura	Falde	
Manto Copertura	Nessuno	
Colore Pareti		
Tipologia:	Contigua	Contigua
Stato Conservaz. Complessivo	Mediocre	
Dest. Uso Prevalente:	Residenza	
Dest. Uso PT. Monte:	Residenza	
Dest. Uso PT. Valle:	Residenza	
Utilizzo	Abitato	
N. Alloggi:	1	1
N. Vani:	11	11
Altezza Vani	Adeguate	
N. Famiglie:	1	1
N. Abitanti:	2	2
Titolo:	Proprietà	
Proprietà:	Privata	
Elementi Identitari Superstiti		

COD_UE	A051501	Zona	A	CM	cm	SubZona	pupuai	Isolato	15	Unità Edilizia	1
Mappali	Foglio Catastale		Età		1961-1975						
Via	VIA SANT'ANTONIO			n. c.	9-11		SPAZIO PUBBLICO				

CLASSE E TIPO U.U
B2b
MOD. INTERVENTO
COA


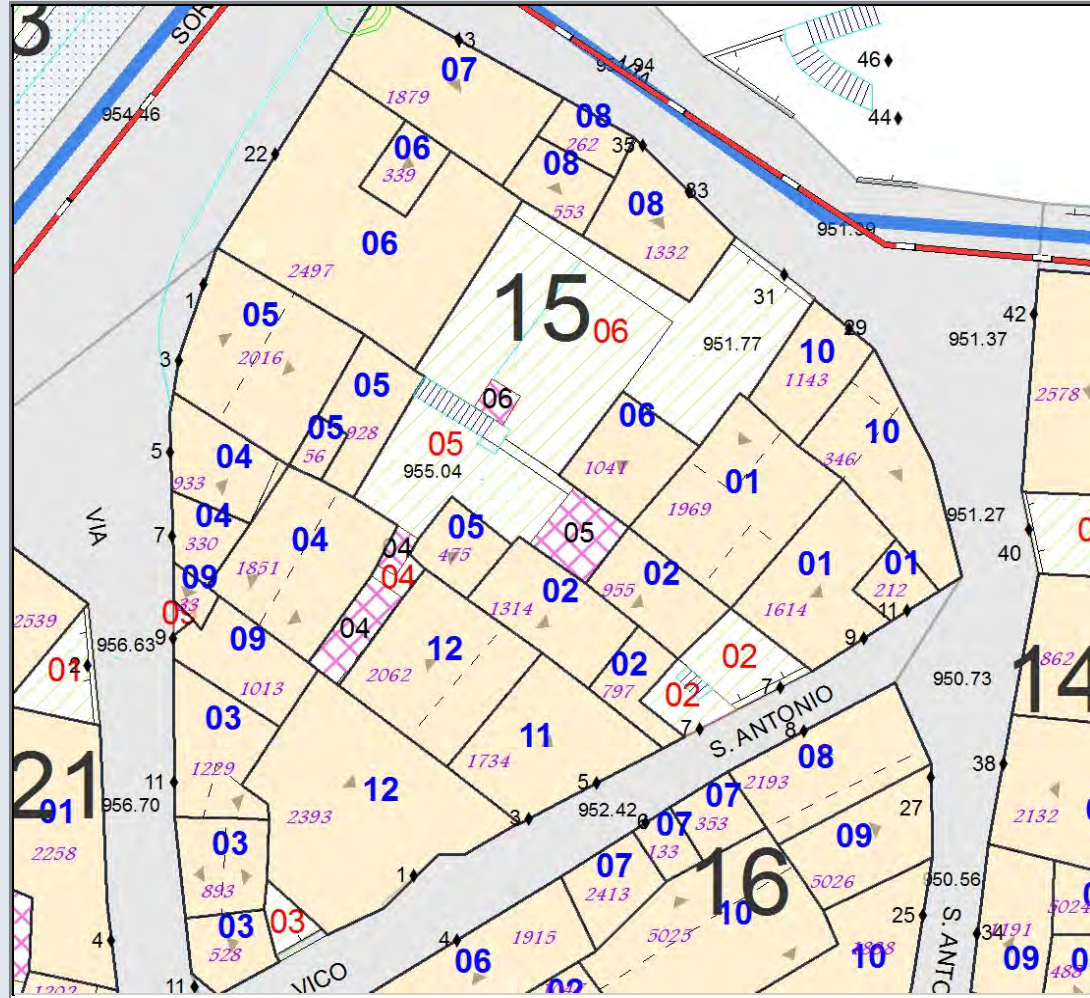


MODALITA' DI INTERVENTO-PRESCRIZIONI-VINCOLI
 Completamento di tipo A. Realizzazione intonaco e della tinteggiatura esterna.

A051502	Stato Attuale	Progetto
Superficie Coperta mq:	71,42	71,42
Pertinenza scoperta mq:	28,76	28,76
H1 Monte m:	5,00	5
H2 Valle m:	5,00	5
Superficie Totale mq:	100,18	100,18
Incremento Superficie mq:		0,00
Incremento Volume mc:		0,00
Volume Piano Terra mc:	214,26	214,26
Volume Totale mc:	291,20	291,20
Indice Fabbricazione mc/mq:	2,91	2,91
Indice Copertura mq/mq:	0,71	0,71
Sup. Residenziale:	95,84	95,84
Sup. Commerciale:	0,00	0,00
Sup. garage:	0,00	0,00
Altre Sup.non Residenziali:	0,00	0,00
Piani Monte:	2	2
Piani Valle:	2	2
Di cui Piani Seminterrati:	0	0
Di cui Piani Mansarda:	0	0
Strutture Verticali - finiture	Blocchicls	
Strutture Verticali - materiali	Misto	
Strutture Orizzontali - materiali	Non Finito	
Infissi	Misto	
Tipo Copertura	Falde	
Manto Copertura	Eternit	
Colore Pareti		
Tipologia:	Contigua	Contigua
Stato Conservaz. Complessivo	Mediocre	
Dest. Uso Prevalente:	Residenza	
Dest. Uso PT. Monte:	Residenza	
Dest. Uso PT. Valle:	Residenza	
Utilizzo	Abitato	
N. Alloggi:	1	1
N. Vani:	7	7
Altezza Vani	Adeguate	
N. Famiglie:	1	1
N. Abitanti:	1	1
Titolo:	Proprietà	
Proprietà:	Privata	
Elementi Identitari Superstiti		

COD_UE	A051502	Zona	A	CM	cm	SubZona	pupuai	Isolato	15	Unità Edilizia	2
Mappali	Foglio Catastale		Età		1931 - 1950						
Via	VIA SANT'ANTONIO			n. c.	7	SPAZIO PUBBLICO					

CLASSE E TIPO U.U
B2b
MOD. INTERVENTO
COA





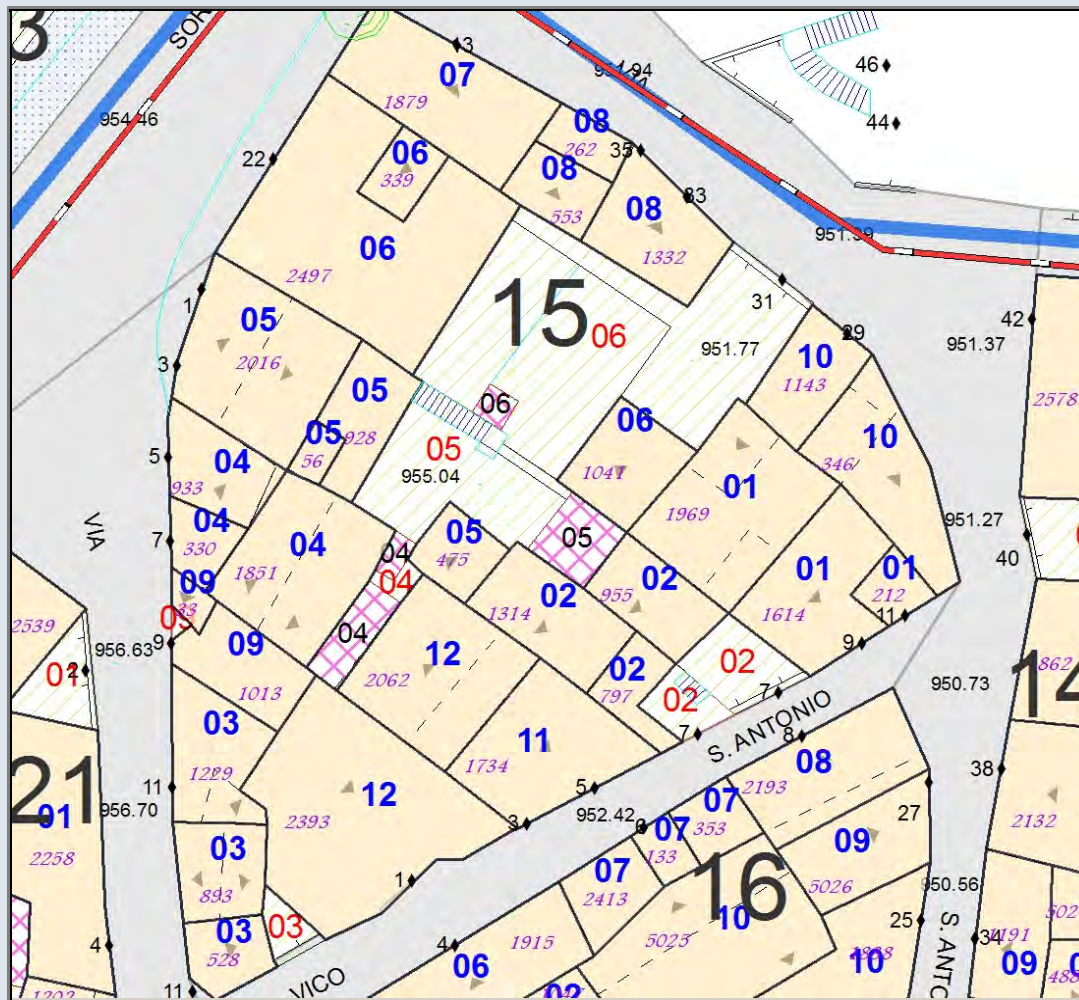
MODALITA' DI INTERVENTO-PRESCRIZIONI-VINCOLI

Completamento di tipo A. Realizzazione intonaco e della tinteggiatura esterna. Rimozione del manto di copertura in eternit e sostituzione con manto in coppi laterizi.

A051503	Stato Attuale	Progetto
Superficie Coperta mq:	69,46	69,46
Pertinenza scoperta mq:	6,89	6,89
H1 Monte m:	6,00	6
H2 Valle m:	4,95	4,95
Superficie Totale mq:	76,35	76,35
Incremento Superficie mq:		0,00
Incremento Volume mc:		0,00
Volume Piano Terra mc:	208,37	208,37
Volume Totale mc:	340,18	340,18
Indice Fabbricazione mc/mq:	4,46	4,46
Indice Copertura mq/mq:	0,91	0,91
Sup. Residenziale:	85,43	85,43
Sup. Commerciale:	0,00	0,00
Sup. garage:	0,00	0,00
Altre Sup.non Residenziali:	38,00	38,00
Piani Monte:	2	2
Piani Valle:	2	2
Di cui Piani Seminterrati:	0	0
Di cui Piani Mansarda:	0	0
Strutture Verticali - finiture	Pietre	
Strutture Verticali - materiali	Misto	
Strutture Orizzontali - materiali	Pietra	
Infissi	Legno	
Tipo Copertura	Mista	
Manto Copertura	Misto	
Colore Pareti		
Tipologia:	Contigua	Contigua
Stato Conservaz. Complessivo	Scarso	
Dest. Uso Prevalente:	Residenza	
Dest. Uso PT. Monte:	Residenza	
Dest. Uso PT. Valle:	Residenza	
Utilizzo	Disabitato	
N. Alloggi:	1	1
N. Vani:	7	7
Altezza Vani	Adeguate	
N. Famiglie:	0	0
N. Abitanti:	0	0
Titolo:	Proprietà	
Proprietà:	Privata	
Elementi Identitari Superstiti	I	I

COD_UE	A051503	Zona	A	CM	cm	SubZona	pupuai	Isolato	15	Unità Edilizia	3
Mappali	Foglio Catastale		Età		1931 - 1950						
Via	VICO SANT'ANTONIO				n. c.	SPAZIO PUBBLICO					
Via	VIA MANNU				n. c.	11					

CLASSE E TIPO U.U
A3
MOD. INTERVENTO
RER

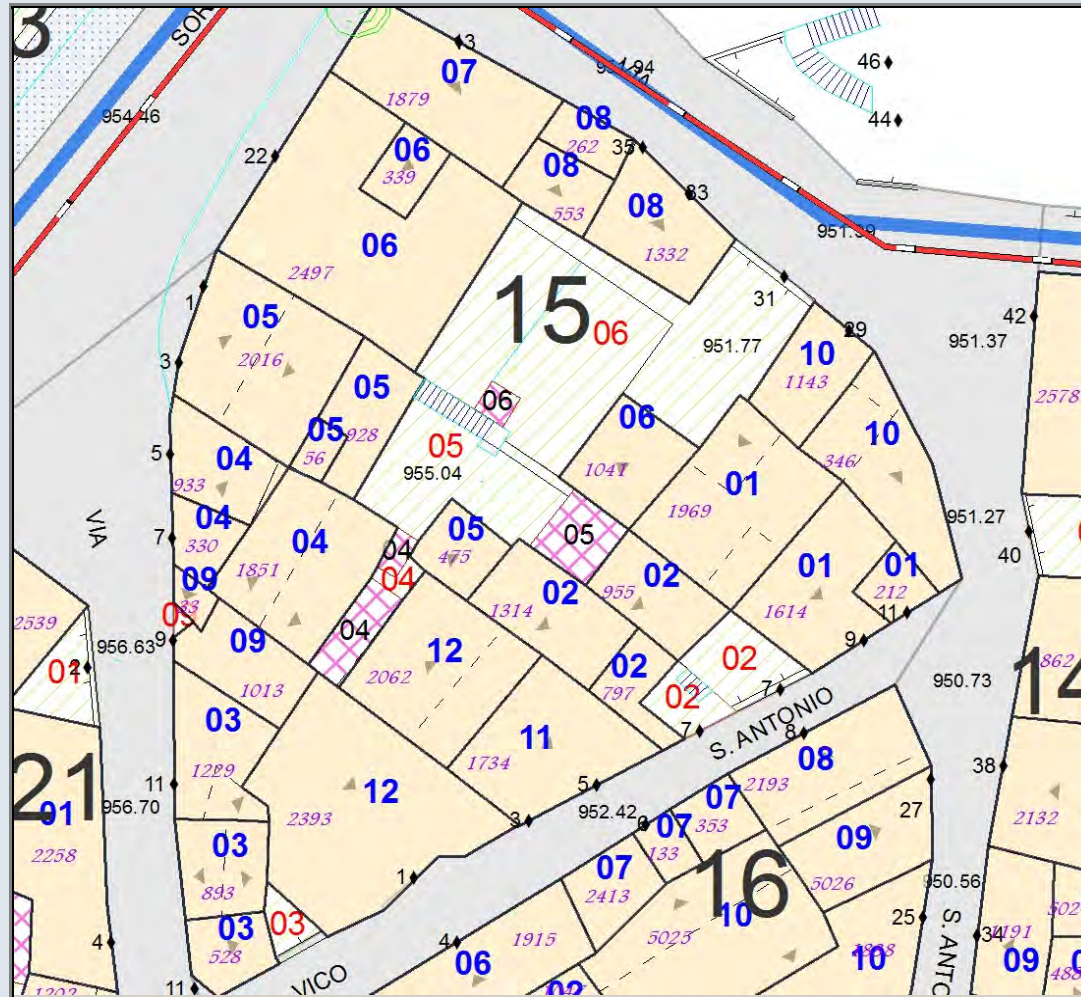


MODALITA' DI INTERVENTO-PRESCRIZIONI-VINCOLI
 Restauro e ristrutturazione. Demolizione della copertura della uv 528 al fine di ripristinare il cortile interno. Restauro tipologico della uv 893. Costruzione del sottotetto con incremento di altezza di gronda non maggiore di 40 cm sulla uv 1229. Copertura a falda unica con gronda sulla via mannu, manto di copertura in coppi laterizi.

A051504	Stato Attuale	Progetto
Superficie Coperta mq:	104,44	104,44
Pertinenza scoperta mq:	2,83	2,83
H1 Monte m:	7,15	7,15
H2 Valle m:	7,15	7,15
Superficie Totale mq:	107,27	107,27
Incremento Superficie mq:		0,00
Incremento Volume mc:		0,00
Volume Piano Terra mc:	271,17	271,17
Volume Totale mc:	765,65	765,65
Indice Fabbricazione mc/mq:	7,14	7,14
Indice Copertura mq/mq:	0,97	0,97
Sup. Residenziale:	148,78	148,78
Sup. Commerciale:	0,00	0,00
Sup. garage:	20,00	20,00
Altre Sup.non Residenziali:	12,00	12,00
Piani Monte:	2	2
Piani Valle:	2	2
Di cui Piani Seminterrati:	0	0
Di cui Piani Mansarda:	0	0
Strutture Verticali - finiture	Miste	
Strutture Verticali - materiali	Latero-Cemen	
Strutture Orizzontali - materiali	Tinteggiatura	
Infissi	Misto	
Tipo Copertura	Falde	
Manto Copertura	Eternit	
Colore Pareti		
Tipologia:	Contigua	Contigua
Stato Conservaz. Complessivo	Mediocre	
Dest. Uso Prevalente:	Residenza	
Dest. Uso PT. Monte:	Residenza	
Dest. Uso PT. Valle:	Residenza	
Utilizzo	Abitato	
N. Alloggi:	1	1
N. Vani:	6	6
Altezza Vani	Adeguate	
N. Famiglie:	1	1
N. Abitanti:	1	1
Titolo:	Proprietà	
Proprietà:	Privata	
Elementi Identitari Superstiti		

COD_UE	A051504	Zona	A	CM	cm	SubZona	pupuai	Isolato	15	Unità Edilizia	4
Mappali	Foglio Catastale		Età		1951 - 1960						
Via	VIA MANNU				n. c.	5-7		SPAZIO PUBBLICO			

CLASSE E TIPO U.U
B2b
MOD. INTERVENTO
COA

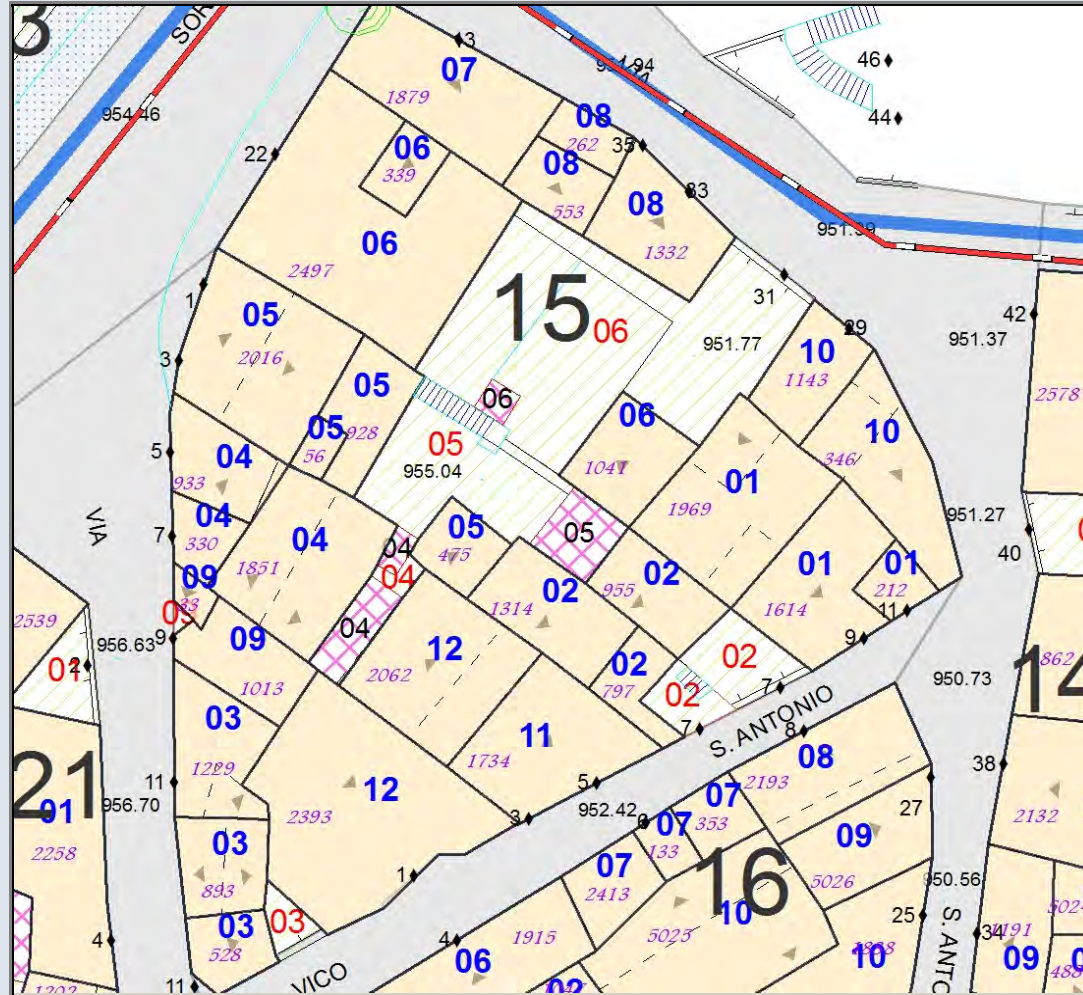


MODALITA' DI INTERVENTO-PRESCRIZIONI-VINCOLI
 Completamento di tipo A. Rimozione del manto di copertura in eternit e sostituzione con manto in coppi laterizi.

A051505	Stato Attuale	Progetto
Superficie Coperta mq:	120,25	120,25
Pertinenza scoperta mq:	52,94	52,94
H1 Monte m:	7,90	7,9
H2 Valle m:	7,90	7,9
Superficie Totale mq:	173,20	173,20
Incremento Superficie mq:		0,00
Incremento Volume mc:		0,00
Volume Piano Terra mc:	320,72	320,72
Volume Totale mc:	721,48	721,48
Indice Fabbricazione mc/mq:	4,17	4,17
Indice Copertura mq/mq:	0,69	0,69
Sup. Residenziale:	255,72	255,72
Sup. Commerciale:	0,00	0,00
Sup. garage:	20,00	20,00
Altre Sup.non Residenziali:	15,00	15,00
Piani Monte:	3	3
Piani Valle:	3	3
Di cui Piani Seminterrati:	0	0
Di cui Piani Mansarda:	0	0
Strutture Verticali - finiture	Blocchicls	
Strutture Verticali - materiali	Latero-Cemen	
Strutture Orizzontali - materiali	Tinteggiatura	
Infissi	Legno	
Tipo Copertura	Falde	
Manto Copertura	Coppi	
Colore Pareti		
Tipologia:	Contigua	Contigua
Stato Conservaz.Complexivo	Buono	
Dest. Uso Prevalente:	Residenza	
Dest. Uso PT. Monte:	Residenza	
Dest. Uso PT. Valle:	Residenza	
Utilizzo	Abitato	
N. Alloggi:	1	1
N. Vani:	15	15
Altezza Vani	Adeguate	
N. Famiglie:	1	1
N. Abitanti:	4	4
Titolo:	Proprietà	
Proprietà:	Privata	
Elementi Identitari Superstiti		

COD_UE	A051505	Zona	A	CM	cm	SubZona	pupuai	Isolato	15	Unità Edilizia	5
Mappali	Foglio Catastale		Età		> 1975						
Via	VIA MANNU			n. c.	1-3		SPAZIO PUBBLICO				

CLASSE E TIPO U.U
B2a
MOD. INTERVENTO
COA

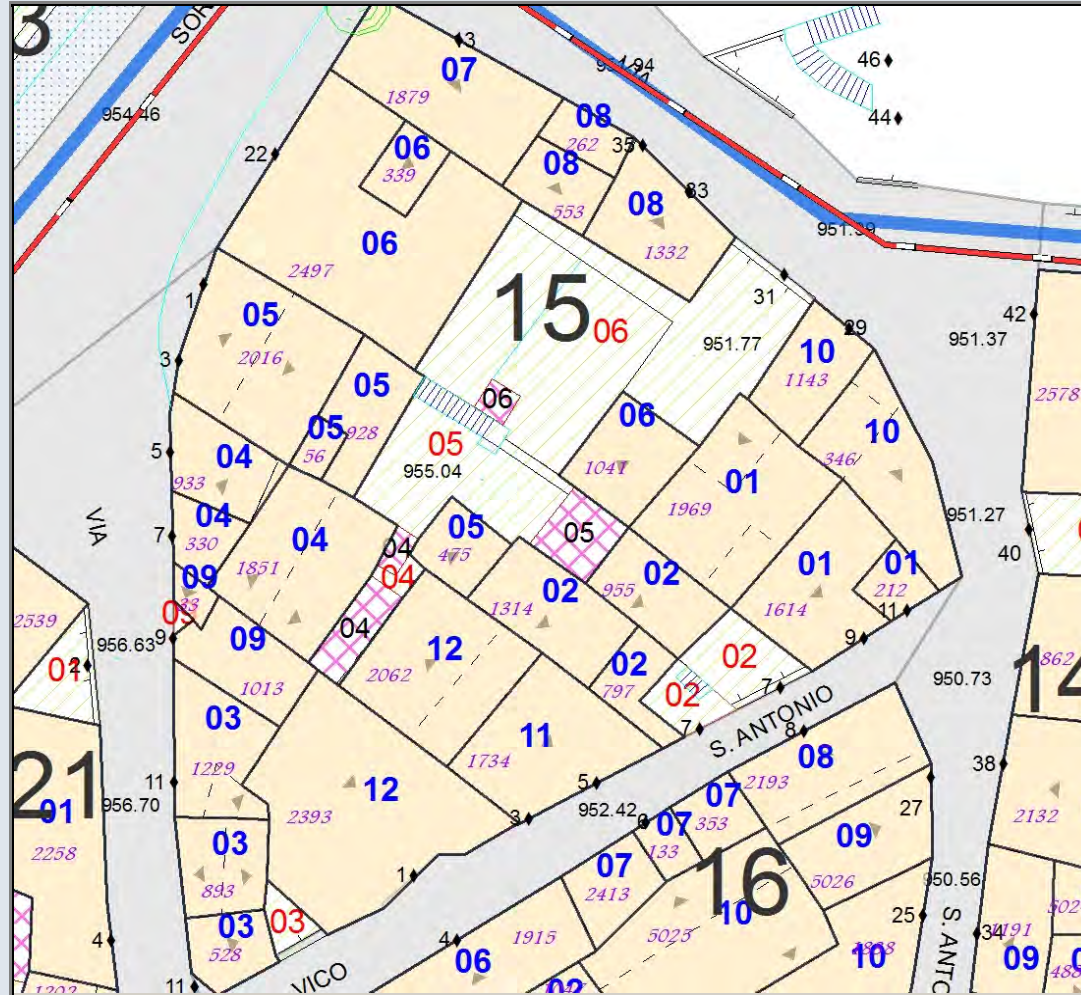


MODALITA' DI INTERVENTO-PRESCRIZIONI-VINCOLI
 Completamento tipo A.

A051506	Stato Attuale	Progetto
Superficie Coperta mq:	158,84	158,84
Pertinenza scoperta mq:	154,27	154,27
H1 Monte m:	6,90	6,9
H2 Valle m:	6,90	6,9
Superficie Totale mq:	313,11	313,11
Incremento Superficie mq:		0,00
Incremento Volume mc:		0,00
Volume Piano Terra mc:	467,35	467,35
Volume Totale mc:	1 011,38	1 011,38
Indice Fabbricazione mc/mq:	3,23	3,23
Indice Copertura mq/mq:	0,51	0,51
Sup. Residenziale:	235,57	235,57
Sup. Commerciale:	0,00	0,00
Sup. garage:	0,00	0,00
Altre Sup.non Residenziali:	50,00	50,00
Piani Monte:	2	2
Piani Valle:	2	2
Di cui Piani Seminterrati:	0	0
Di cui Piani Mansarda:	0	0
Strutture Verticali - finiture	Pietre	
Strutture Verticali - materiali	Latero-Cemen	
Strutture Orizzontali - materiali	Misto	
Infissi	Misto	
Tipo Copertura	Piana	
Manto Copertura	Nessuno	
Colore Pareti		
Tipologia:	Contigua	Contigua
Stato Conservaz. Complessivo	Sufficiente	
Dest. Uso Prevalente:	Residenza	
Dest. Uso PT. Monte:	Residenza	
Dest. Uso PT. Valle:	Residenza	
Utilizzo	Abitato	
N. Alloggi:	1	1
N. Vani:	13	13
Altezza Vani	Adeguate	
N. Famiglie:	1	1
N. Abitanti:	1	1
Titolo:	Proprietà	
Proprietà:	Privata	
Elementi Identitari Superstiti		

COD_UE	A051506	Zona	A	CM	cm	SubZona	pupuai	Isolato	15	Unità Edilizia	6	
Mappali	Foglio Catastale		Età		1951 - 1960							
Via	VIA SANT'ANTONIO					n. c.	31	SPAZIO PUBBLICO				
Via	VIA SORABILE					n. c.	22					

CLASSE E TIPO U.U
B2b
MOD. INTERVENTO
COA

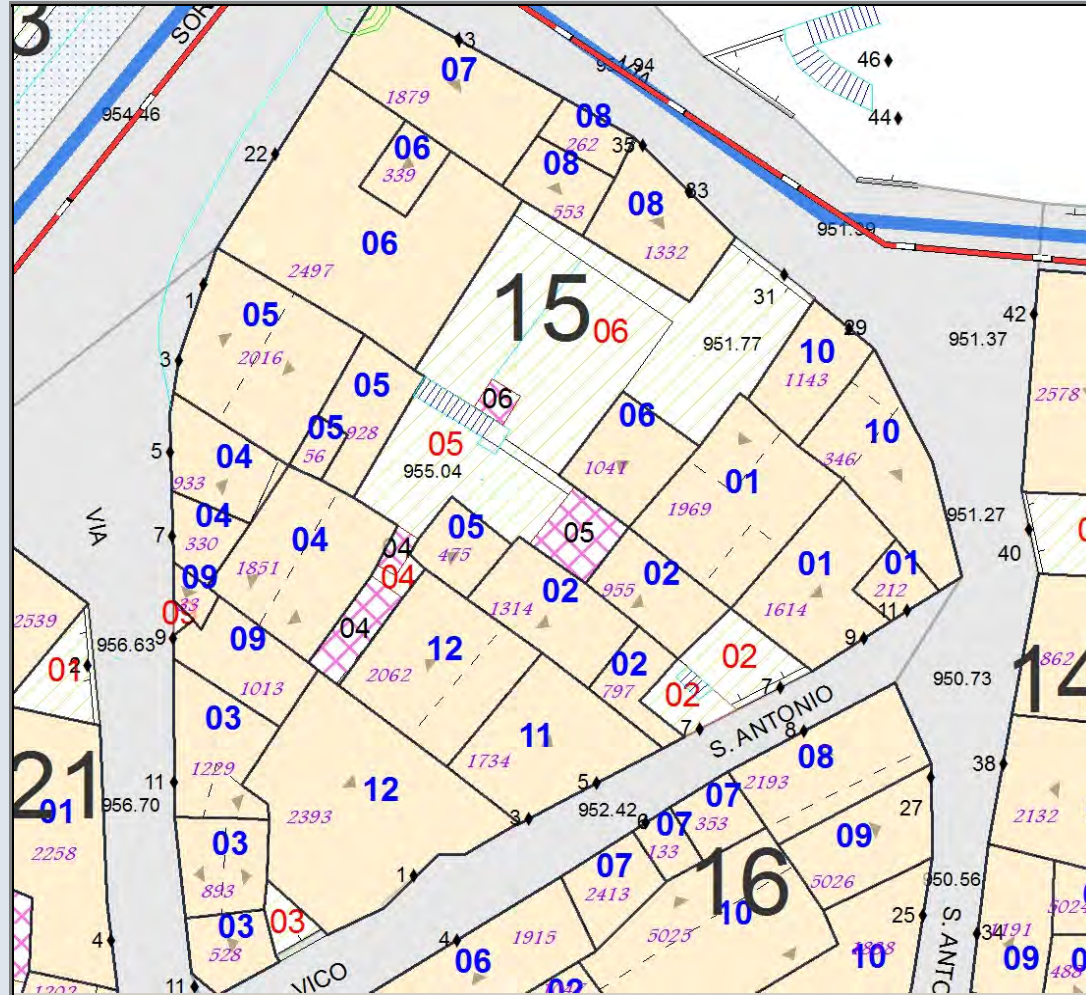


MODALITA' DI INTERVENTO-PRESCRIZIONI-VINCOLI
 Completamento di tipo A. Costruzione del sottotetto con incremento di altezza di gronda non maggiore di 40 cm sulla via sorabile. Copertura a falda doppia con gronda sulla via sorabile. Conservazione della muratura in pietra faccia a vista sulla via sorabile e realizzazione intonaco e tinteggiatura sulla parete in via sant'antonio.

A051507	Stato Attuale	Progetto
Superficie Coperta mq:	56,16	56,16
Pertinenza scoperta mq:	0,00	0,00
H1 Monte m:	8,70	8,7
H2 Valle m:	8,70	8,7
Superficie Totale mq:	56,16	56,16
Incremento Superficie mq:		0,00
Incremento Volume mc:		0,00
Volume Piano Terra mc:	168,48	168,48
Volume Totale mc:	488,59	488,59
Indice Fabbricazione mc/mq:	8,70	8,70
Indice Copertura mq/mq:	1,00	1,00
Sup. Residenziale:	168,48	168,48
Sup. Commerciale:	0,00	0,00
Sup. garage:	0,00	0,00
Altre Sup.non Residenziali:	0,00	0,00
Piani Monte:	3	3
Piani Valle:	3	3
Di cui Piani Seminterrati:	0	0
Di cui Piani Mansarda:	0	0
Strutture Verticali - finiture	Blocchicls	
Strutture Verticali - materiali	Latero-Cemen	
Strutture Orizzontali - materiali	Intonaco	
Infissi	Alluminio	
Tipo Copertura	Falda Unica	
Manto Copertura	Nessuno	
Colore Pareti		
Tipologia:	Contigua	Contigua
Stato Conservaz. Complessivo	Sufficiente	
Dest. Uso Prevalente:	Residenza	
Dest. Uso PT. Monte:	Residenza	
Dest. Uso PT. Valle:	Residenza	
Utilizzo	Abitato	
N. Alloggi:	1	1
N. Vani:	7	7
Altezza Vani	Adeguate	
N. Famiglie:	1	1
N. Abitanti:	1	1
Titolo:	Proprietà	
Proprietà:	Privata	
Elementi Identitari Superstiti		

COD_UE	A051507	Zona	A	CM	cm	SubZona	pupuai	Isolato	15	Unità Edilizia	7
Mappali	Foglio Catastale		Età		> 1975						
Via	VIA SANT'ANTONIO			n. c.	13	SPAZIO PUBBLICO					

CLASSE E TIPO U.U
B2b
MOD. INTERVENTO
COA

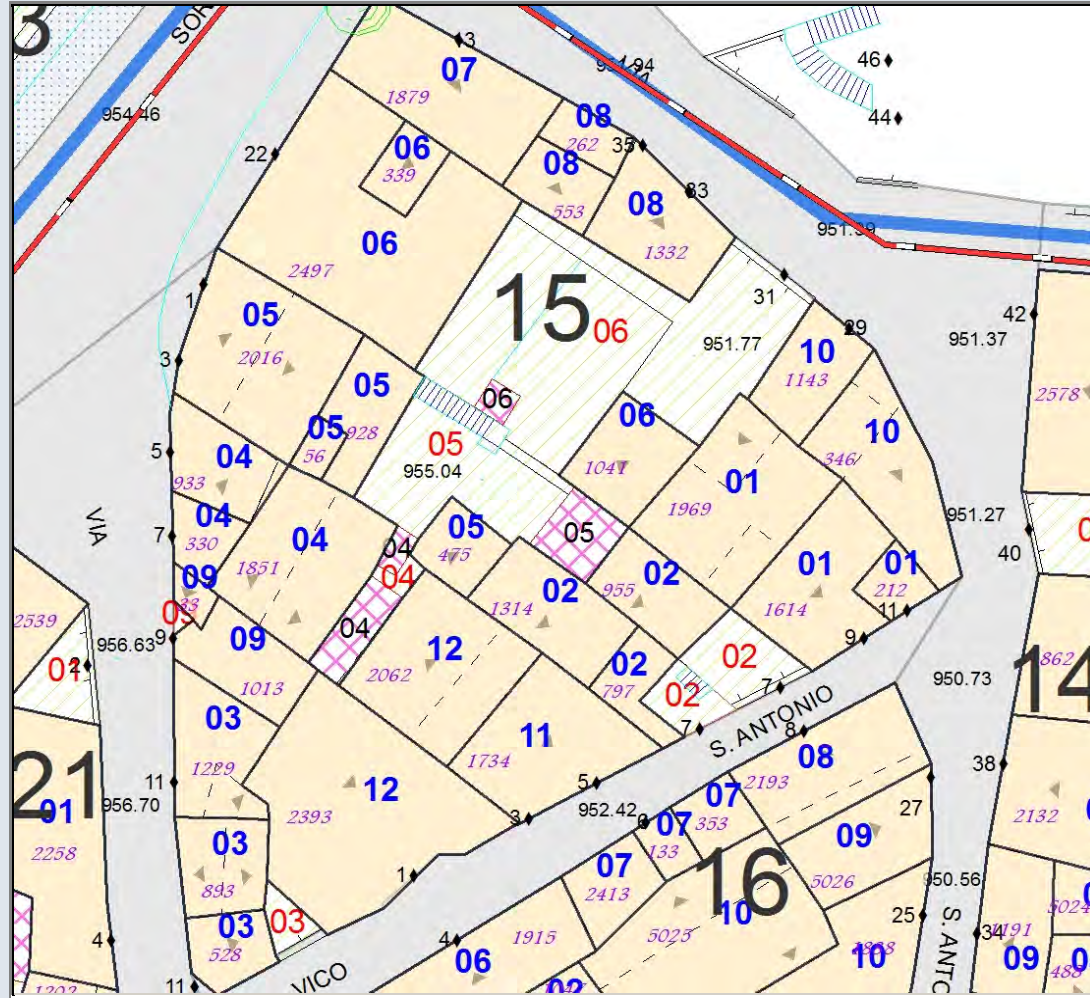


MODALITA' DI INTERVENTO-PRESCRIZIONI-VINCOLI
 Completamento di tipo A. Completamento finiture interne dell'ultimo piano, realizzazione del manto di copertura in coppi laterizi e della tinteggiatura esterna.

A051508	Stato Attuale	Progetto
Superficie Coperta mq:	60,78	60,78
Pertinenza scoperta mq:	0,00	0,00
H1 Monte m:	11,20	11,2
H2 Valle m:	11,20	11,2
Superficie Totale mq:	60,78	60,78
Incremento Superficie mq:		0,00
Incremento Volume mc:		0,00
Volume Piano Terra mc:	243,12	182,34
Volume Totale mc:	674,14	674,14
Indice Fabbricazione mc/mq:	11,09	11,09
Indice Copertura mq/mq:	1,00	1,00
Sup. Residenziale:	162,34	162,34
Sup. Commerciale:	0,00	0,00
Sup. garage:	20,00	20,00
Altre Sup.non Residenziali:	0,00	0,00
Piani Monte:	3	3
Piani Valle:	3	3
Di cui Piani Seminterrati:	0	0
Di cui Piani Mansarda:	0	0
Strutture Verticali - finiture	Blocchicls	
Strutture Verticali - materiali	Latero-Cemen	
Strutture Orizzontali - materiali	Tinteggiatura	
Infissi	Misto	
Tipo Copertura	Falde	
Manto Copertura	Coppi	
Colore Pareti		
Tipologia:	Contigua	Contigua
Stato Conservaz. Complessivo	Buono	
Dest. Uso Prevalente:	Residenza	
Dest. Uso PT. Monte:	Residenza	
Dest. Uso PT. Valle:	Residenza	
Utilizzo	Abitato	
N. Alloggi:	1	1
N. Vani:	12	12
Altezza Vani	Adeguata	
N. Famiglie:	1	1
N. Abitanti:	3	3
Titolo:	Proprietà	
Proprietà:	Privata	
Elementi Identitari Superstiti		

COD_UE	A051508	Zona	A	CM	cm	SubZona	pupuai	Isolato	15	Unità Edilizia	8
Mappali	Foglio Catastale		Età		> 1975						
Via	VIA SANT'ANTONIO			n. c.	33-35		SPAZIO PUBBLICO				

CLASSE E TIPO U.U
B2a
MOD. INTERVENTO
COA

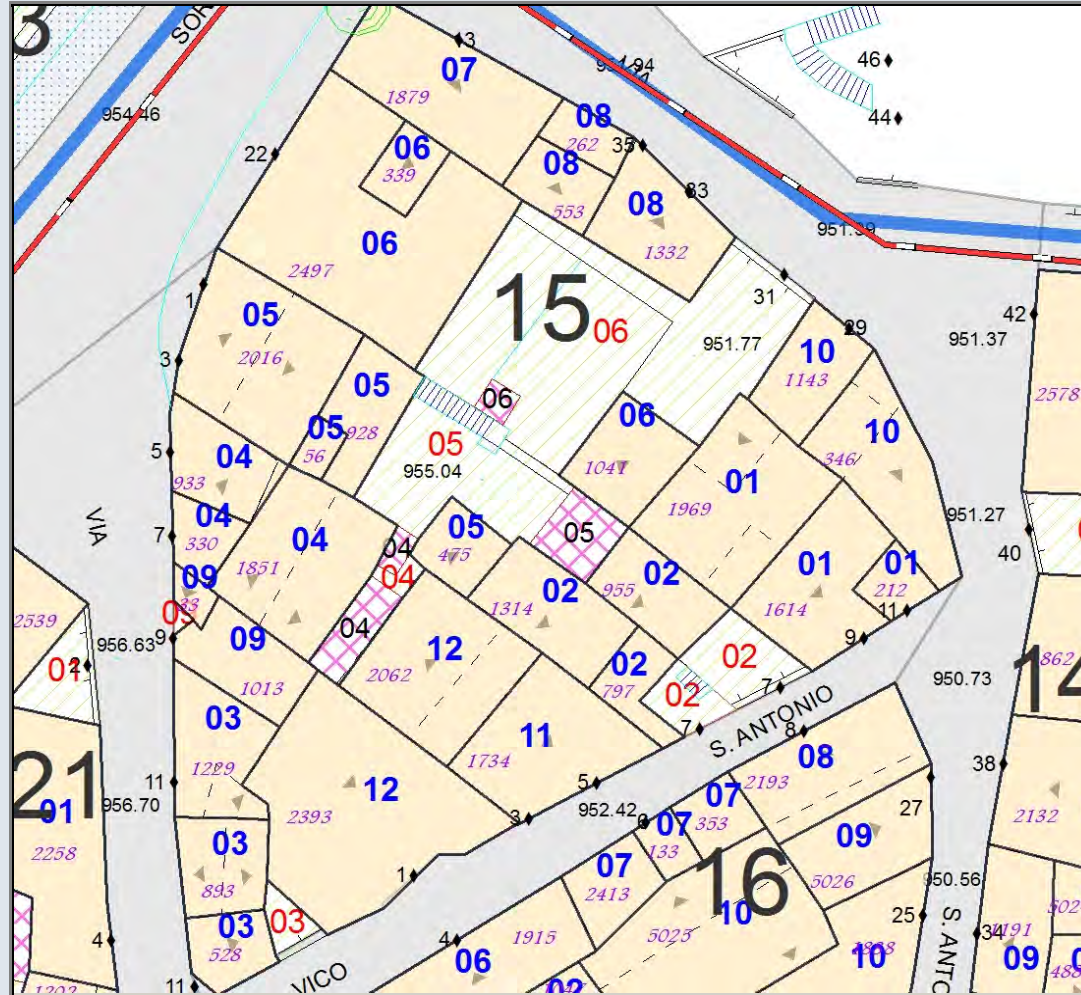


MODALITA' DI INTERVENTO-PRESCRIZIONI-VINCOLI
 Completamento di tipo A.

A051509	Stato Attuale	Progetto
Superficie Coperta mq:	29,81	30,75
Pertinenza scoperta mq:	0,94	0,00
H1 Monte m:	5,55	6
H2 Valle m:	5,55	6
Superficie Totale mq:	30,75	30,75
Incremento Superficie mq:		0,94
Incremento Volume mc:		8,00
Volume Piano Terra mc:	89,43	92,25
Volume Totale mc:	172,01	180,01
Indice Fabbricazione mc/mq:	5,59	5,85
Indice Copertura mq/mq:	0,97	1,00
Sup. Residenziale:	0,00	60,00
Sup. Commerciale:	0,00	0,00
Sup. garage:	0,00	0,00
Altre Sup. non Residenziali:	59,62	59,62
Piani Monte:	2	2
Piani Valle:	2	2
Di cui Piani Seminterrati:	0	0
Di cui Piani Mansarda:	0	0
Strutture Verticali - finiture	Miste	
Strutture Verticali - materiali	Latero-Cemen	
Strutture Orizzontali - materiali	Non Finito	
Infissi	Misto	Legno
Tipo Copertura	Mista	Falda Unica
Manto Copertura	Misto	Coppi
Colore Pareti		
Tipologia:	Contigua	Contigua
Stato Conservaz. Complessivo	Scarso	
Dest. Uso Prevalente:	Altro	
Dest. Uso PT. Monte:	Altro	
Dest. Uso PT. Valle:	Altro	
Utilizzo	Disabitato	
N. Alloggi:	0	1
N. Vani:	4	4
Altezza Vani	Adeguate	
N. Famiglie:	0	1
N. Abitanti:	0	2
Titolo:	Proprietà	
Proprietà:	Privata	
Elementi Identitari Superstiti		

COD_UE	A051509	Zona	A	CM	cm	SubZona	pupuai	Isolato	15	Unità Edilizia	9
Mappali	Foglio Catastale		Età		1931 - 1950						
Via	VIA MANNU				n. c.	9	SPAZIO PUBBLICO				

CLASSE E TIPO U.U
B5
MOD. INTERVENTO
SOS


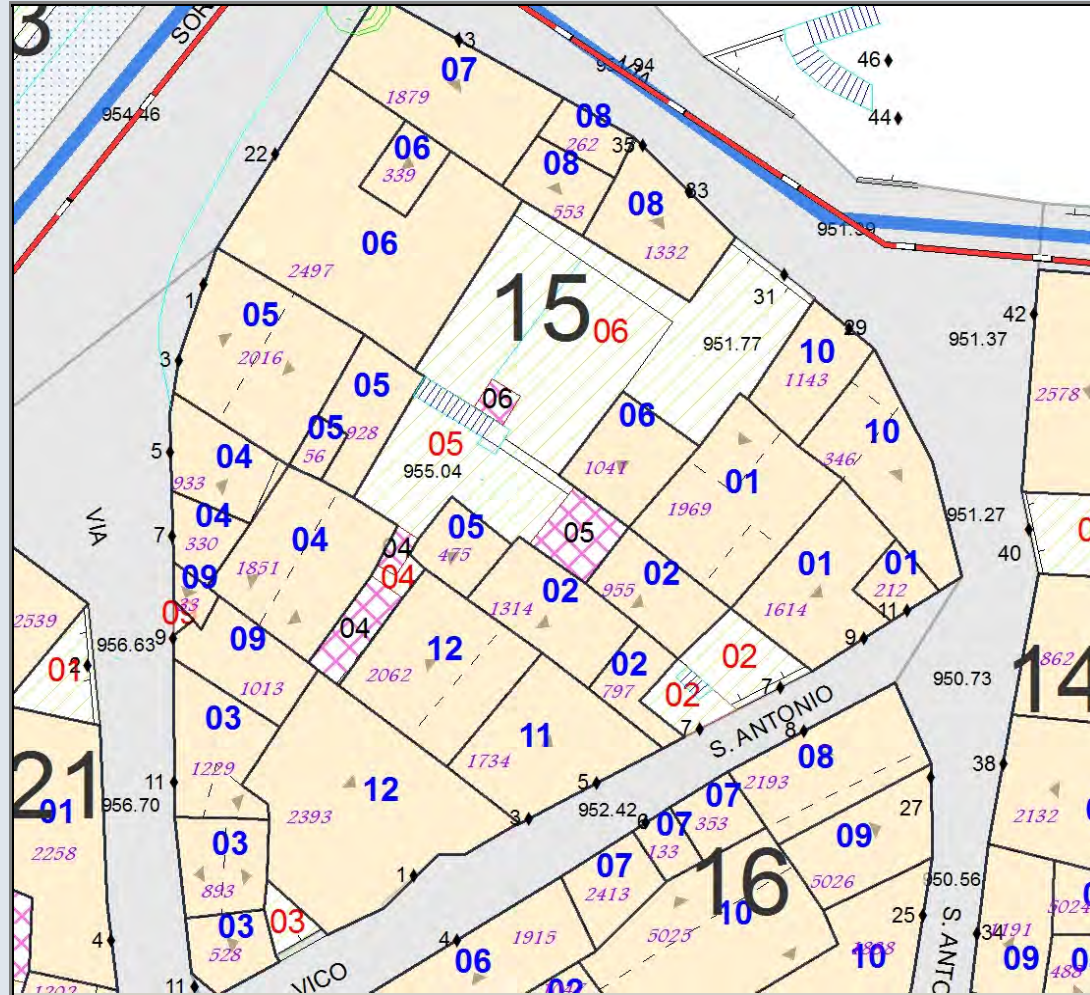


MODALITA' DI INTERVENTO-PRESCRIZIONI-VINCOLI
 Sostituzione edilizia. Costruzione di un fabbricato composto da piano terra e primo con altezza di gronda non maggiore di 6,00 m, volume complessivo non maggiore di 180 mc. Copertura a falda unica e manto in coppi laterizi.

A051510	Stato Attuale	Progetto
Superficie Coperta mq:	68,05	68,05
Pertinenza scoperta mq:	0,00	0,00
H1 Monte m:	8,00	8
H2 Valle m:	8,00	8
Superficie Totale mq:	68,05	68,05
Incremento Superficie mq:		0,00
Incremento Volume mc:		0,00
Volume Piano Terra mc:	204,14	204,14
Volume Totale mc:	499,16	499,16
Indice Fabbricazione mc/mq:	7,34	7,34
Indice Copertura mq/mq:	1,00	1,00
Sup. Residenziale:	136,09	136,09
Sup. Commerciale:	0,00	0,00
Sup. garage:	0,00	0,00
Altre Sup.non Residenziali:	0,00	0,00
Piani Monte:	2	2
Piani Valle:	2	2
Di cui Piani Seminterrati:	0	0
Di cui Piani Mansarda:	0	0
Strutture Verticali - finiture	Miste	
Strutture Verticali - materiali	Latero-Cemen	
Strutture Orizzontali - materiali	Non Finito	
Infissi	PVC	
Tipo Copertura	Falde	
Manto Copertura	Pannelli	
Colore Pareti		
Tipologia:	Contigua	Contigua
Stato Conservaz. Complessivo	Sufficiente	
Dest. Uso Prevalente:	Residenza	
Dest. Uso PT. Monte:	Residenza	
Dest. Uso PT. Valle:	Residenza	
Utilizzo	Abitato	
N. Alloggi:	1	1
N. Vani:	12	12
Altezza Vani	Adeguate	
N. Famiglie:	1	1
N. Abitanti:	4	4
Titolo:	Proprietà	
Proprietà:	Privata	
Elementi Identitari Superstiti		

COD_UE	A051510	Zona	A	CM	cm	SubZona	pupuai	Isolato	15	Unità Edilizia	10
Mappali	Foglio Catastale		Età		1961-1975						
Via	VIA SANT'ANTONIO				n. c.	29	SPAZIO PUBBLICO				

CLASSE E TIPO U.U
B2b
MOD. INTERVENTO
COA

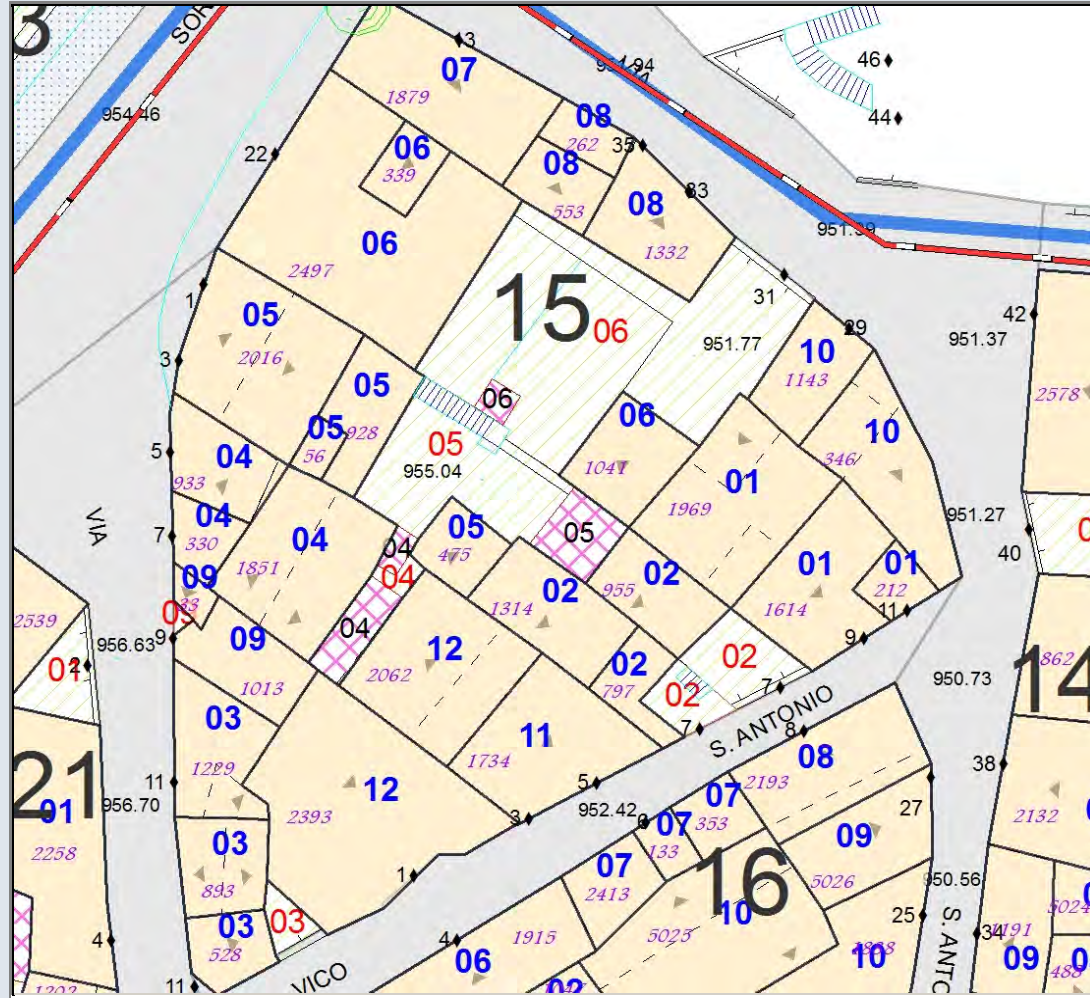


MODALITA' DI INTERVENTO-PRESCRIZIONI-VINCOLI
 Completamento di tipo A. Realizzazione dell'intonaco e della tinteggiatura esterna.

A051511	Stato Attuale	Progetto
Superficie Coperta mq:	49,64	49,64
Pertinenza scoperta mq:	0,00	0,00
H1 Monte m:	3,10	3,1
H2 Valle m:	3,10	3,1
Superficie Totale mq:	49,64	49,64
Incremento Superficie mq:		0,00
Incremento Volume mc:		0,00
Volume Piano Terra mc:	153,88	148,92
Volume Totale mc:	153,88	153,88
Indice Fabbricazione mc/mq:	3,10	3,10
Indice Copertura mq/mq:	1,00	1,00
Sup. Residenziale:	0,00	0,00
Sup. Commerciale:	0,00	0,00
Sup. garage:	0,00	0,00
Altre Sup.non Residenziali:	49,64	49,64
Piani Monte:	1	1
Piani Valle:	1	1
Di cui Piani Seminterrati:	1	1
Di cui Piani Mansarda:	0	0
Strutture Verticali - finiture	Blocchicls	
Strutture Verticali - materiali	Legno	
Strutture Orizzontali - materiali	Intonaco	
Infissi	Ferro	
Tipo Copertura	Falda Unica	
Manto Copertura	Eternit	
Colore Pareti		
Tipologia:	Contigua	Contigua
Stato Conservaz. Complessivo	Mediocre	
Dest. Uso Prevalente:	Deposito-Mag	
Dest. Uso PT. Monte:	Deposito-Mag	
Dest. Uso PT. Valle:	Deposito-Mag	
Utilizzo	Abitato	
N. Alloggi:	0	0
N. Vani:	2	2
Altezza Vani	Adeguate	
N. Famiglie:	0	0
N. Abitanti:	0	0
Titolo:	Proprietà	
Proprietà:	Privata	
Elementi Identitari Superstiti		

COD_UE	A051511	Zona	A	CM	cm	SubZona	pupuai	Isolato	15	Unità Edilizia	11
Mappali	Foglio Catastale		Età		1961-1975						
Via	VIA SANT'ANTONIO			n. c.	3-5		SPAZIO PUBBLICO				

CLASSE E TIPO U.U
B2b
MOD. INTERVENTO
COA

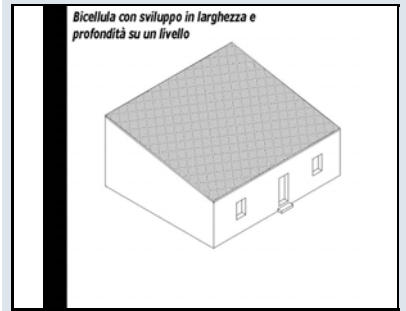
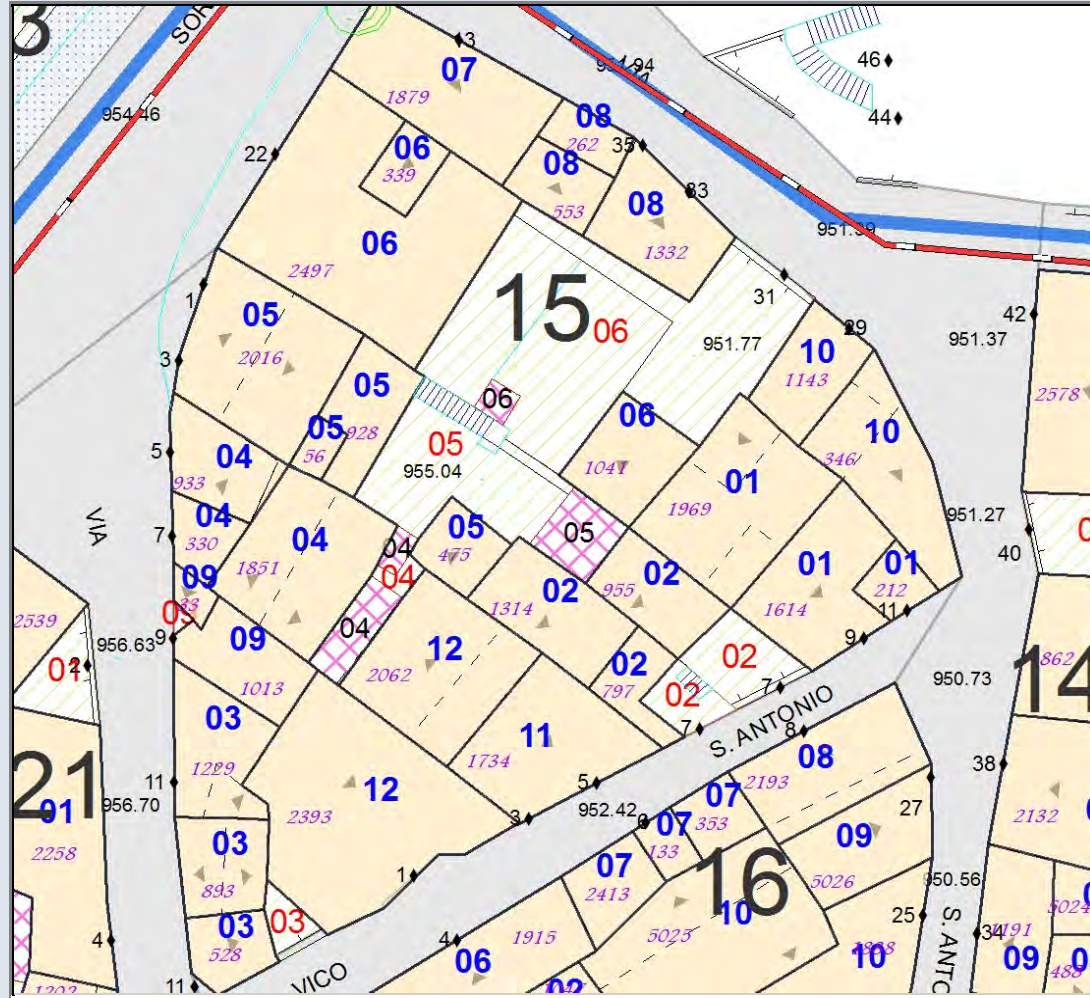


MODALITA' DI INTERVENTO-PRESCRIZIONI-VINCOLI
 Completamento di tipo A. Completamento dell'intonaco e della tinteggiatura esterna. Rimozione del manto di copertura in eternit e sostituzione con manto in coppi laterizi.

A051512	Stato Attuale	Progetto
Superficie Coperta mq:	158,25	158,25
Pertinenza scoperta mq:	0,00	0,00
H1 Monte m:	3,30	3,3
H2 Valle m:	3,30	3,3
Superficie Totale mq:	158,25	158,25
Incremento Superficie mq:		0,00
Incremento Volume mc:		0,00
Volume Piano Terra mc:	522,23	474,75
Volume Totale mc:	606,24	606,24
Indice Fabbricazione mc/mq:	3,83	3,83
Indice Copertura mq/mq:	1,00	1,00
Sup. Residenziale:	0,00	0,00
Sup. Commerciale:	0,00	0,00
Sup. garage:	20,00	20,00
Altre Sup.non Residenziali:	138,25	138,25
Piani Monte:	1	1
Piani Valle:	1	1
Di cui Piani Seminterrati:	0	0
Di cui Piani Mansarda:	0	0
Strutture Verticali - finiture	Miste	
Strutture Verticali - materiali	Misto	
Strutture Orizzontali - materiali	Non Finito	
Infissi	Ferro	
Tipo Copertura	Falde	
Manto Copertura	Misto	
Colore Pareti		
Tipologia:	Contigua	Contigua
Stato Conservaz. Complessivo	Scarso	
Dest. Uso Prevalente:	Garage-Depos	
Dest. Uso PT. Monte:	Garage-Depos	
Dest. Uso PT. Valle:	Garage-Depos	
Utilizzo	Saltuario	
N. Alloggi:	0	0
N. Vani:	4	4
Altezza Vani	Adeguate	
N. Famiglie:	0	0
N. Abitanti:	0	0
Titolo:	Proprietà	
Proprietà:	Privata	
Elementi Identitari Superstiti	I	I

COD_UE	A051512	Zona	A	CM	cm	SubZona	pupuai	Isolato	15	Unità Edilizia	12
Mappali	Foglio Catastale		Età		1901 - 1930						
Via	VICO SANT'ANTONIO			n. c.	1	SPAZIO PUBBLICO					

CLASSE E TIPO U.U
A3
MOD. INTERVENTO
RER

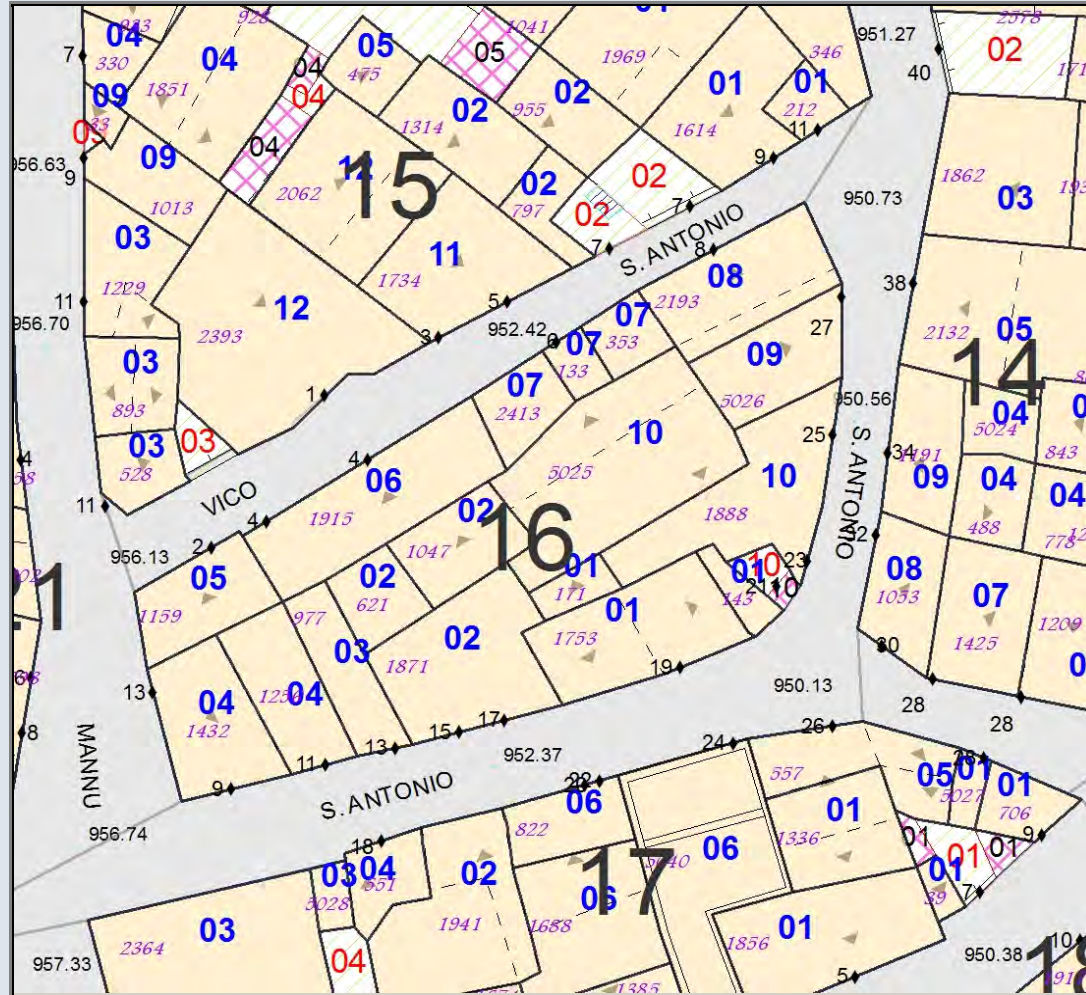


MODALITA' DI INTERVENTO-PRESCRIZIONI-VINCOLI
 Restauro e ristrutturazione. Sostituzione manto copertura in eternit con coppi laterizi

A051601	Stato Attuale	Progetto
Superficie Coperta mq:	66,19	66,19
Pertinenza scoperta mq:	0,00	0,00
H1 Monte m:	6,50	6,5
H2 Valle m:	6,50	6,5
Superficie Totale mq:	66,19	66,19
Incremento Superficie mq:		0,00
Incremento Volume mc:		0,00
Volume Piano Terra mc:	198,58	198,58
Volume Totale mc:	418,18	418,18
Indice Fabbricazione mc/mq:	6,32	6,32
Indice Copertura mq/mq:	1,00	1,00
Sup. Residenziale:	94,89	94,89
Sup. Commerciale:	0,00	0,00
Sup. garage:	0,00	0,00
Altre Sup.non Residenziali:	30,00	30,00
Piani Monte:	2	2
Piani Valle:	2	2
Di cui Piani Seminterrati:	0	0
Di cui Piani Mansarda:	0	0
Strutture Verticali - finiture	Miste	
Strutture Verticali - materiali	Latero-Cemen	
Strutture Orizzontali - materiali	Intonaco	
Infissi	Misto	
Tipo Copertura	Falde	
Manto Copertura	Nessuno	
Colore Pareti		
Tipologia:	Contigua	Contigua
Stato Conservaz. Complessivo	Mediocre	
Dest. Uso Prevalente:	Residenza	
Dest. Uso PT. Monte:	Residenza	
Dest. Uso PT. Valle:	Residenza	
Utilizzo	Disabitato	
N. Alloggi:	1	1
N. Vani:	6	6
Altezza Vani	Adeguate	
N. Famiglie:	0	0
N. Abitanti:	0	0
Titolo:	Proprietà	
Proprietà:	Privata	
Elementi Identitari Superstiti		

COD_UE	A051601	Zona	A	CM	cm	SubZona	pupuai	Isolato	16	Unità Edilizia	1
Mappali	Foglio Catastale		Età		1961-1975						
Via	VIA SANT'ANTONIO			n. c.	19	SPAZIO PUBBLICO					

CLASSE E TIPO U.U
B2b
MOD. INTERVENTO
COA

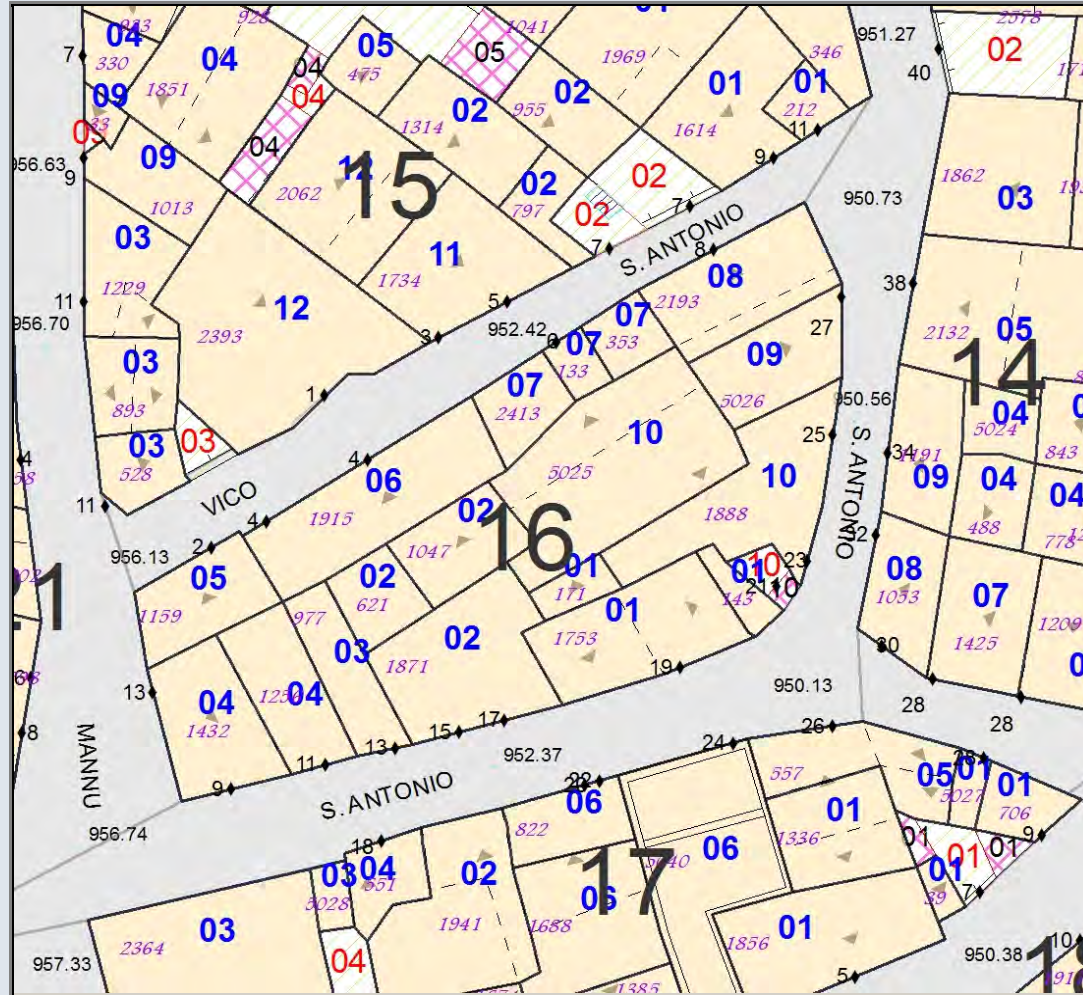


MODALITA' DI INTERVENTO-PRESCRIZIONI-VINCOLI
 Completamento di tipo A. Completamento dell'intonaco, della tinteggiatura e del manto di copertura da realizzare in coppi laterizi.

A051603	Stato Attuale	Progetto
Superficie Coperta mq:	24,73	24,73
Pertinenza scoperta mq:	0,00	0,00
H1 Monte m:	3,50	3,5
H2 Valle m:	3,50	3,5
Superficie Totale mq:	24,73	24,73
Incremento Superficie mq:		0,00
Incremento Volume mc:		0,00
Volume Piano Terra mc:	86,57	74,20
Volume Totale mc:	86,57	86,57
Indice Fabbricazione mc/mq:	3,50	3,50
Indice Copertura mq/mq:	1,00	1,00
Sup. Residenziale:	0,00	0,00
Sup. Commerciale:	0,00	0,00
Sup. garage:	24,73	24,73
Altre Sup.non Residenziali:	0,00	0,00
Piani Monte:	1	1
Piani Valle:	1	1
Di cui Piani Seminterrati:	0	0
Di cui Piani Mansarda:	0	0
Strutture Verticali - finiture	Blocchicls	
Strutture Verticali - materiali	Latero-Cemen	
Strutture Orizzontali - materiali	Non Finito	
Infissi	Ferro	
Tipo Copertura	Piana	
Manto Copertura	Nessuno	
Colore Pareti		
Tipologia:	Contigua	Contigua
Stato Conservaz.Complexivo	Sufficiente	
Dest. Uso Prevalente:	Garage	
Dest. Uso PT. Monte:	Garage	
Dest. Uso PT. Valle:	Garage	
Utilizzo	Abitato	
N. Alloggi:	0	0
N. Vani:	1	1
Altezza Vani	Adeguata	
N. Famiglie:	0	0
N. Abitanti:	0	0
Titolo:	Proprietà	
Proprietà:	Privata	
Elementi Identitari Superstiti		

COD_UE	A051603	Zona	A	CM	cm	SubZona	pupuai	Isolato	16	Unità Edilizia	3
Mappali	Foglio Catastale			Età		> 1975					
Via	VIA SANT'ANTONIO			n. c.	13	SPAZIO PUBBLICO					

CLASSE E TIPO U.U
B2b
MOD. INTERVENTO
COA

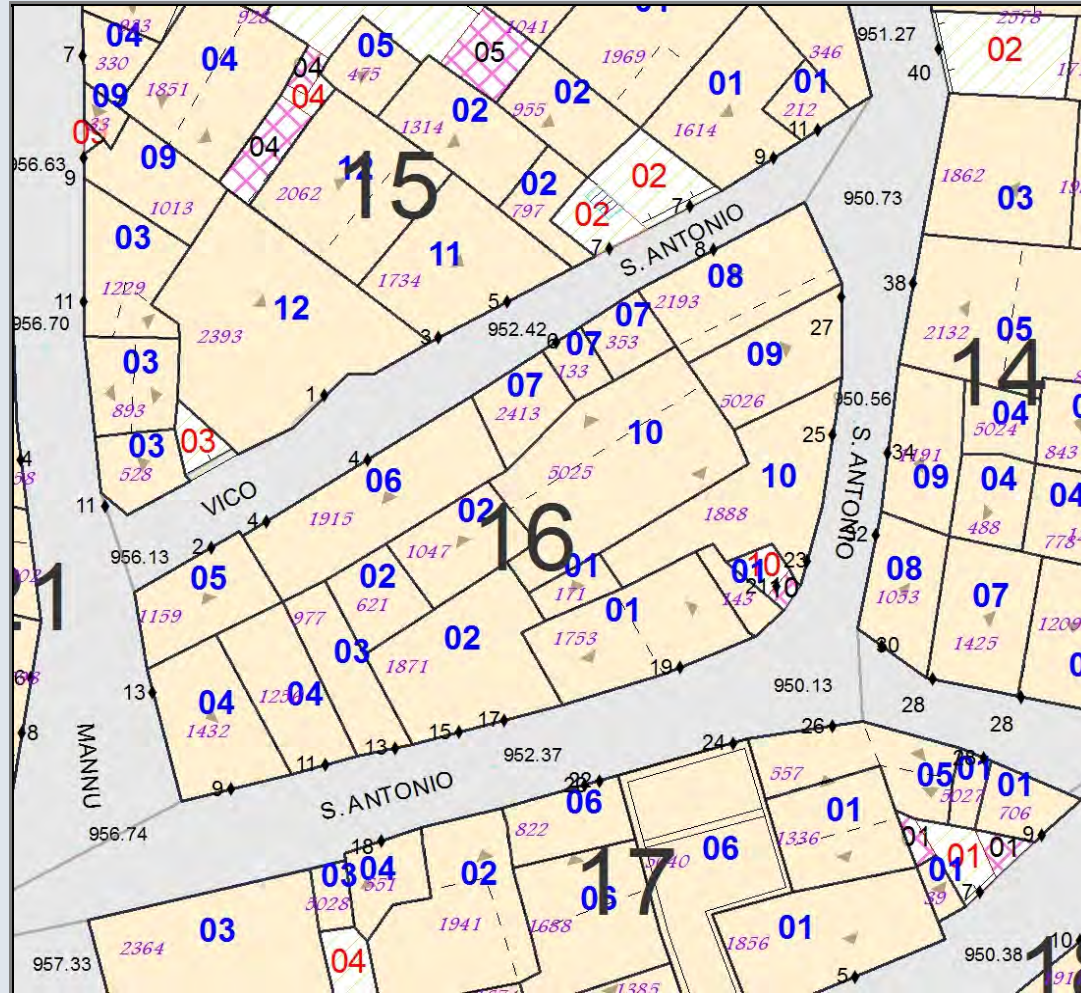


MODALITA' DI INTERVENTO-PRESCRIZIONI-VINCOLI
 Completamento di tipo A. Costruzione sottotetto con incremento di altezza non maggiore di 40 cm. Copertura a falda unica con gronda sulla via s. Antonio. Manto in coppi laterizi. Realizzazione intonaci e tinteggiature esterne.

A051604	Stato Attuale	Progetto
Superficie Coperta mq:	69,61	69,61
Pertinenza scoperta mq:	0,00	0,00
H1 Monte m:	8,10	8,1
H2 Valle m:	8,65	8,65
Superficie Totale mq:	69,61	69,61
Incremento Superficie mq:		0,00
Incremento Volume mc:		0,00
Volume Piano Terra mc:	208,82	208,82
Volume Totale mc:	581,34	581,34
Indice Fabbricazione mc/mq:	8,35	8,35
Indice Copertura mq/mq:	1,00	1,00
Sup. Residenziale:	177,43	177,43
Sup. Commerciale:	0,00	0,00
Sup. garage:	20,00	20,00
Altre Sup.non Residenziali:	49,00	49,00
Piani Monte:	3	3
Piani Valle:	4	4
Di cui Piani Seminterrati:	1	1
Di cui Piani Mansarda:	0	0
Strutture Verticali - finiture	Miste	
Strutture Verticali - materiali	Latero-Cemen	
Strutture Orizzontali - materiali	Tinteggiatura	
Infissi	Misto	
Tipo Copertura	Mista	
Manto Copertura	Misto	
Colore Pareti		
Tipologia:	Contigua	Contigua
Stato Conservaz.Complexivo	Buono	
Dest. Uso Prevalente:	Residenza	
Dest. Uso PT. Monte:	Residenza	
Dest. Uso PT. Valle:	Garage-Depos	
Utilizzo	Abitato	
N. Alloggi:	1	1
N. Vani:	11	11
Altezza Vani	Adeguate	
N. Famiglie:	1	1
N. Abitanti:	1	1
Titolo:	Proprietà	
Proprietà:	Privata	
Elementi Identitari Superstiti		

COD_UE	A051604	Zona	A	CM	cm	SubZona	pupuai	Isolato	16	Unità Edilizia	4
Mappali	Foglio Catastale			Età		> 1975					
Via	VIA MANNU					n. c.	13	SPAZIO PUBBLICO			
Via	VIA SANT'ANTONIO					n. c.	9				

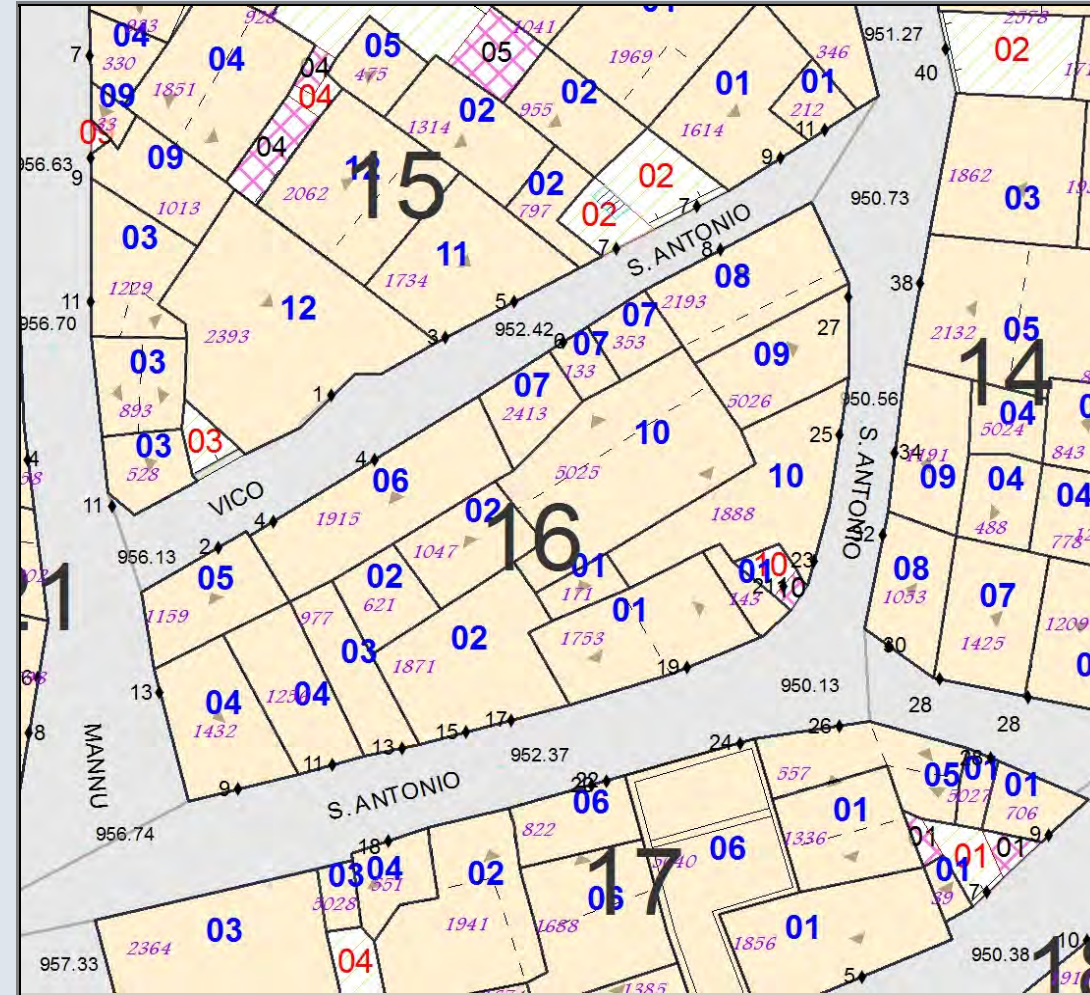
CLASSE E TIPO U.U
B2a
MOD. INTERVENTO
COA



MODALITA' DI INTERVENTO-PRESCRIZIONI-VINCOLI
Completamento tipo A.

A051605	Stato Attuale	Progetto
Superficie Coperta mq:	28,95	28,95
Pertinenza scoperta mq:	0,00	0,00
H1 Monte m:	2,30	2,3
H2 Valle m:	2,30	2,3
Superficie Totale mq:	28,95	28,95
Incremento Superficie mq:		0,00
Incremento Volume mc:		0,00
Volume Piano Terra mc:	66,59	86,86
Volume Totale mc:	95,55	95,55
Indice Fabbricazione mc/mq:	3,30	3,30
Indice Copertura mq/mq:	1,00	1,00
Sup. Residenziale:	0,00	0,00
Sup. Commerciale:	0,00	0,00
Sup. garage:	28,95	28,95
Altre Sup.non Residenziali:	0,00	0,00
Piani Monte:	1	1
Piani Valle:	1	1
Di cui Piani Seminterrati:	0	0
Di cui Piani Mansarda:	0	0
Strutture Verticali - finiture	Pietre	
Strutture Verticali - materiali	Legno	
Strutture Orizzontali - materiali	Intonaco	
Infissi	Legno	
Tipo Copertura	Falda Unica	
Manto Copertura	Coppi	
Colore Pareti		
Tipologia:	Contigua	Contigua
Stato Conservaz. Complessivo	Scarso	
Dest. Uso Prevalente:	Deposito-Mag	
Dest. Uso PT. Monte:	Deposito-Mag	
Dest. Uso PT. Valle:	Deposito-Mag	
Utilizzo	Disabitato	
N. Alloggi:	0	0
N. Vani:	1	1
Altezza Vani	Inadeguata	
N. Famiglie:	0	0
N. Abitanti:	0	0
Titolo:	Proprietà	
Proprietà:	Privata	
Elementi Identitari Superstiti	I	I

COD_UE	A051605	Zona	A	CM	cm	SubZona	pupuai	Isolato	16	Unità Edilizia	5
Mappali	Foglio Catastale		Età		< 1900						
Via	VICO SANT'ANTONIO			n. c.	2	SPAZIO PUBBLICO					



MODALITA' DI INTERVENTO-PRESCRIZIONI-VINCOLI

Restauro con vincolo tipologico.

CLASSE E TIPO U.U

A2

MOD. INTERVENTO

RET



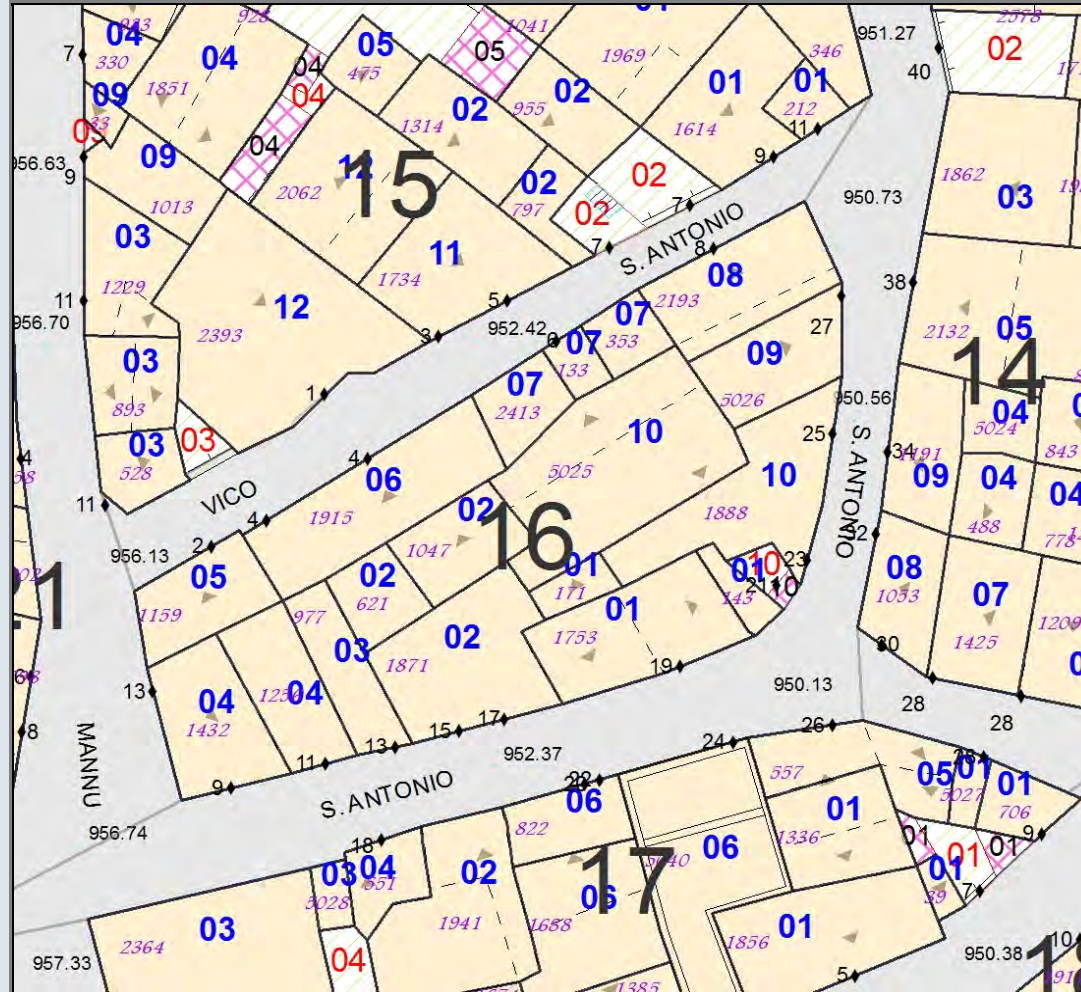
Monocellula con sviluppo in larghezza su un livello



A051606	Stato Attuale	Progetto
Superficie Coperta mq:	57,93	57,93
Pertinenza scoperta mq:	0,00	0,00
H1 Monte m:	5,85	5,85
H2 Valle m:	5,85	5,85
Superficie Totale mq:	57,93	57,93
Incremento Superficie mq:		0,00
Incremento Volume mc:		0,00
Volume Piano Terra mc:	173,80	173,80
Volume Totale mc:	338,92	338,92
Indice Fabbricazione mc/mq:	5,85	5,85
Indice Copertura mq/mq:	1,00	1,00
Sup. Residenziale:	100,87	100,87
Sup. Commerciale:	0,00	0,00
Sup. garage:	15,00	15,00
Altre Sup.non Residenziali:	0,00	0,00
Piani Monte:	2	2
Piani Valle:	2	2
Di cui Piani Seminterrati:	0	0
Di cui Piani Mansarda:	0	0
Strutture Verticali - finiture	Blocchicls	
Strutture Verticali - materiali	Latero-Cemen	
Strutture Orizzontali - materiali	Non Finito	
Infissi	Misto	
Tipo Copertura	Falda Unica	
Manto Copertura	Nessuno	
Colore Pareti		
Tipologia:	Contigua	Contigua
Stato Conservaz.Complexivo	Sufficiente	
Dest. Uso Prevalente:	Residenza	
Dest. Uso PT. Monte:	Residenza	
Dest. Uso PT. Valle:	Garage-Depos	
Utilizzo	Disabitato	
N. Alloggi:	1	1
N. Vani:	6	6
Altezza Vani	Adeguate	
N. Famiglie:	0	0
N. Abitanti:	0	0
Titolo:	Proprietà	
Proprietà:	Privata	
Elementi Identitari Superstiti		

COD_UE	A051606	Zona	A	CM	cm	SubZona	pupuai	Isolato	16	Unità Edilizia	6
Mappali	Foglio Catastale		Età		> 1975						
Via	VICO SANT'ANTONIO			n. c.	4	SPAZIO PUBBLICO					

CLASSE E TIPO U.U
B2b
MOD. INTERVENTO
COA

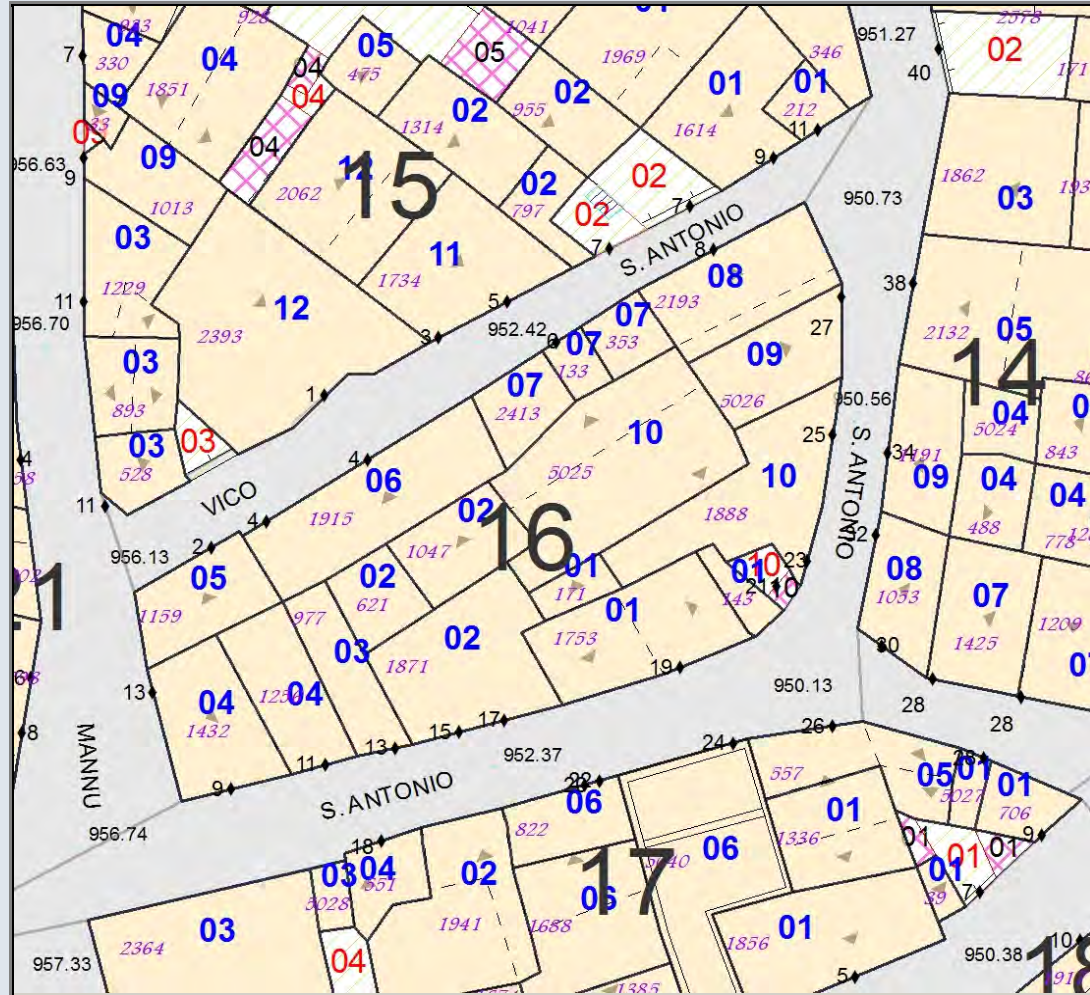


MODALITA' DI INTERVENTO-PRESCRIZIONI-VINCOLI
 Completamento di tipo A. Realizzazione intonaco, integgiatura esterna e manto di copertura in coppi laterizi.

A051607	Stato Attuale	Progetto
Superficie Coperta mq:	37,08	37,08
Pertinenza scoperta mq:	0,00	0,00
H1 Monte m:	7,20	7,2
H2 Valle m:	7,20	7,2
Superficie Totale mq:	37,08	37,08
Incremento Superficie mq:		0,00
Incremento Volume mc:		0,00
Volume Piano Terra mc:	100,11	111,23
Volume Totale mc:	166,44	166,44
Indice Fabbricazione mc/mq:	4,49	4,49
Indice Copertura mq/mq:	1,00	1,00
Sup. Residenziale:	57,16	57,16
Sup. Commerciale:	0,00	0,00
Sup. garage:	0,00	0,00
Altre Sup.non Residenziali:	0,00	0,00
Piani Monte:	2	2
Piani Valle:	2	2
Di cui Piani Seminterrati:	0	0
Di cui Piani Mansarda:	0	0
Strutture Verticali - finiture	Miste	
Strutture Verticali - materiali	Misto	
Strutture Orizzontali - materiali	Intonaco	
Infissi	Alluminio	
Tipo Copertura	Falde	
Manto Copertura	Coppi	
Colore Pareti		
Tipologia:	Contigua	Contigua
Stato Conservaz. Complessivo	Mediocre	
Dest. Uso Prevalente:	Residenza	
Dest. Uso PT. Monte:	Residenza	
Dest. Uso PT. Valle:	Residenza	
Utilizzo	Abitato	
N. Alloggi:	1	1
N. Vani:	6	6
Altezza Vani	Adeguate	
N. Famiglie:	1	1
N. Abitanti:	1	1
Titolo:	Proprietà	
Proprietà:	Privata	
Elementi Identitari Superstiti		

COD_UE	A051607	Zona	A	CM	cm	SubZona	pupuai	Isolato	16	Unità Edilizia	7
Mappali	Foglio Catastale		Età		1961-1975						
Via	VICO SANT'ANTONIO			n. c.	6	SPAZIO PUBBLICO					

CLASSE E TIPO U.U
B2b
MOD. INTERVENTO
COA



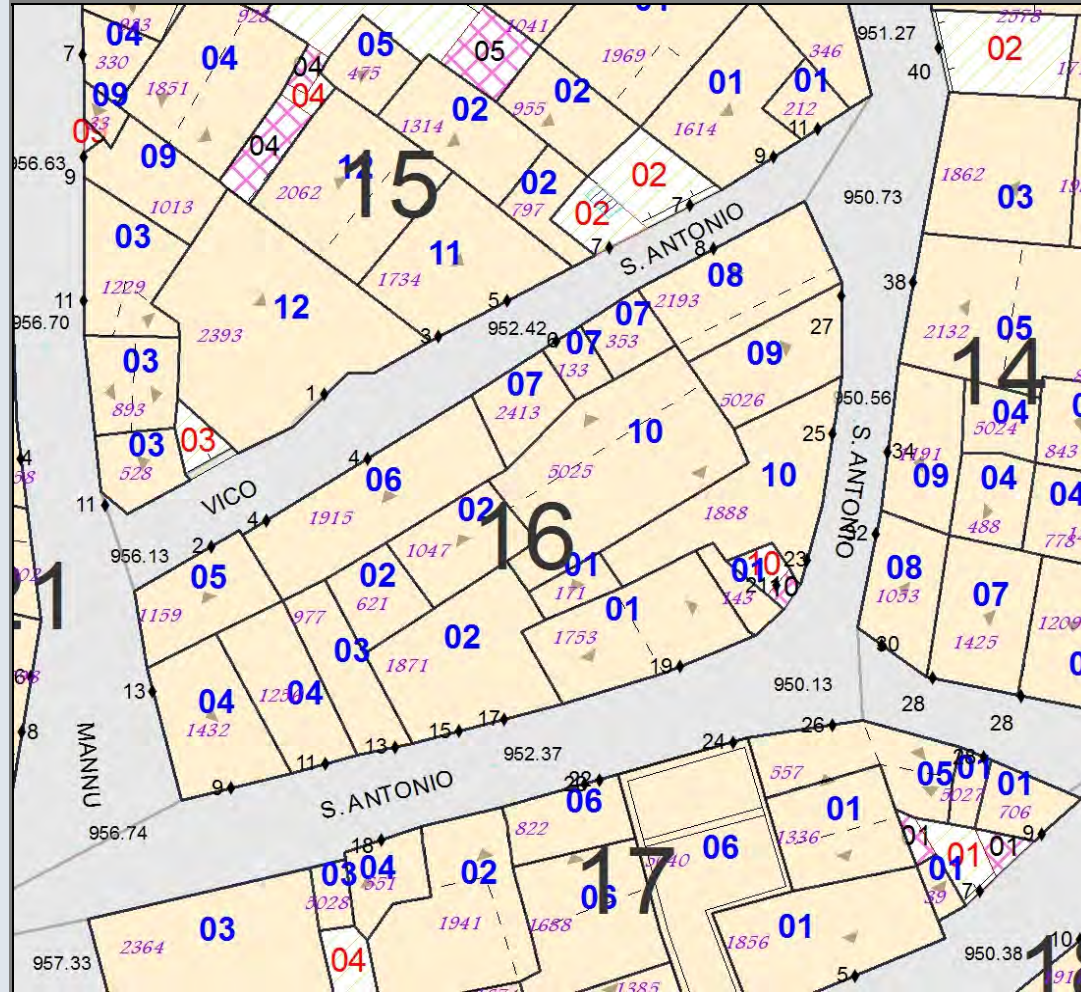
MODALITA' DI INTERVENTO-PRESCRIZIONI-VINCOLI

Completamento di tipo A. Completamento intonaco, tinteggiatura esterna e manto di copertura in coppi laterizi.

A051608	Stato Attuale	Progetto
Superficie Coperta mq:	43,71	43,71
Pertinenza scoperta mq:	0,00	0,00
H1 Monte m:	7,30	7,3
H2 Valle m:	7,30	7,3
Superficie Totale mq:	43,71	43,71
Incremento Superficie mq:		0,00
Incremento Volume mc:		0,00
Volume Piano Terra mc:	131,13	131,13
Volume Totale mc:	319,07	319,07
Indice Fabbricazione mc/mq:	7,30	7,30
Indice Copertura mq/mq:	1,00	1,00
Sup. Residenziale:	131,13	131,13
Sup. Commerciale:	0,00	0,00
Sup. garage:	0,00	0,00
Altre Sup.non Residenziali:	0,00	0,00
Piani Monte:	3	3
Piani Valle:	3	3
Di cui Piani Seminterrati:	0	0
Di cui Piani Mansarda:	0	0
Strutture Verticali - finiture	Miste	
Strutture Verticali - materiali	Latero-Cemen	
Strutture Orizzontali - materiali	Non Finito	
Infissi	Misto	
Tipo Copertura	Falda Unica	
Manto Copertura	Eternit	
Colore Pareti		
Tipologia:	Contigua	Contigua
Stato Conservaz.Complexivo	Mediocre	
Dest. Uso Prevalente:	Residenza	
Dest. Uso PT. Monte:	Residenza	
Dest. Uso PT. Valle:	Residenza	
Utilizzo	Abitato	
N. Alloggi:	1	1
N. Vani:	8	8
Altezza Vani	Adeguate	
N. Famiglie:	1	1
N. Abitanti:	1	1
Titolo:	Proprietà	
Proprietà:	Privata	
Elementi Identitari Superstiti		

COD_UE	A051608	Zona	A	CM	cm	SubZona	pupuai	Isolato	16	Unità Edilizia	8
Mappali	Foglio Catastale		Età		1961-1975						
Via	VIA SANT'ANTONIO				n. c.	SPAZIO PUBBLICO					
Via	VICO SANT'ANTONIO				n. c.	8					

CLASSE E TIPO U.U
B2b
MOD. INTERVENTO
COA

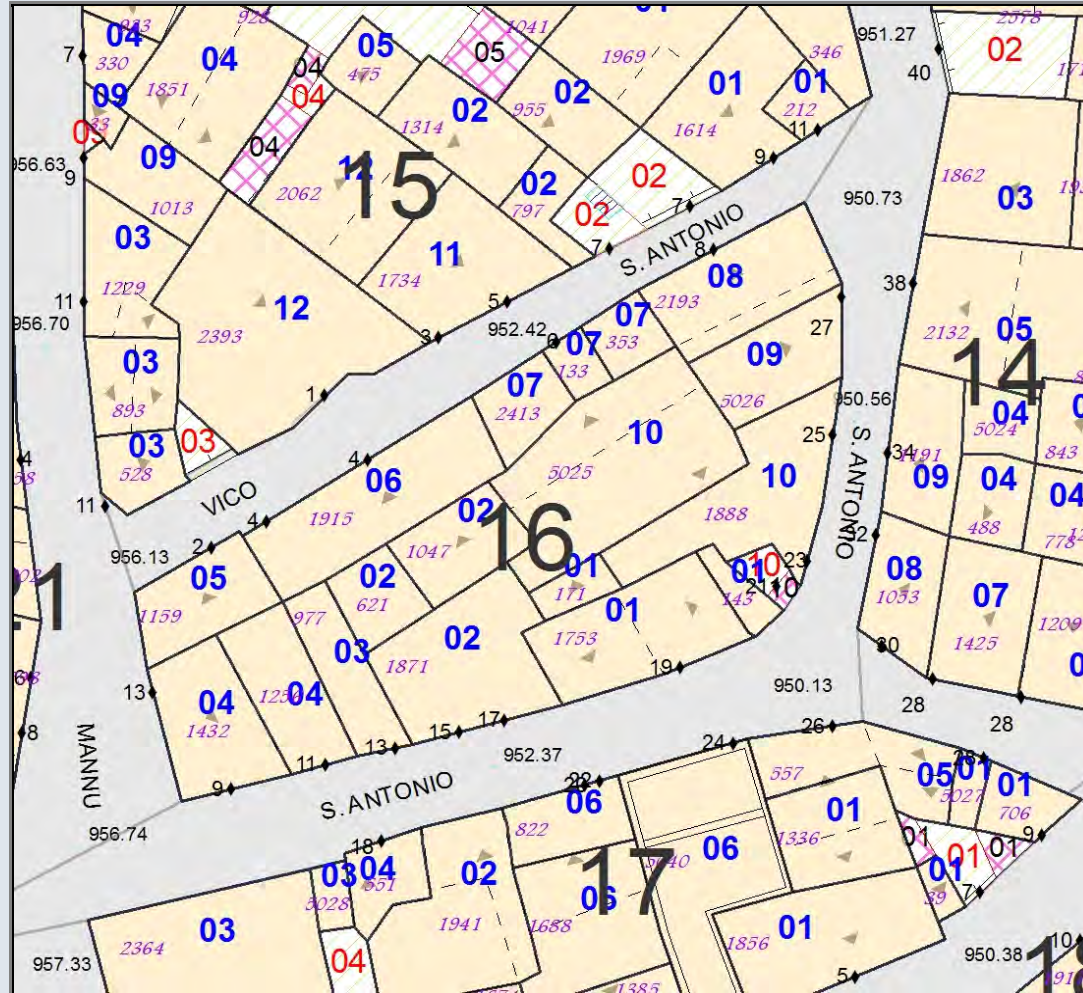


MODALITA' DI INTERVENTO-PRESCRIZIONI-VINCOLI
 Completamento di tipo A. Sostituzione della copertura in Eternit con manto di copertura in coppi laterizi.; Completamento dell'intonaco di facciata e della tinteggiatura.

A051609	Stato Attuale	Progetto
Superficie Coperta mq:	32,92	32,92
Pertinenza scoperta mq:	0,00	0,00
H1 Monte m:	7,85	7,85
H2 Valle m:	7,85	7,85
Superficie Totale mq:	32,92	32,92
Incremento Superficie mq:		0,00
Incremento Volume mc:		0,00
Volume Piano Terra mc:	98,76	98,76
Volume Totale mc:	258,42	258,42
Indice Fabbricazione mc/mq:	7,85	7,85
Indice Copertura mq/mq:	1,00	1,00
Sup. Residenziale:	98,76	98,76
Sup. Commerciale:	0,00	0,00
Sup. garage:	0,00	0,00
Altre Sup.non Residenziali:	0,00	0,00
Piani Monte:	3	3
Piani Valle:	3	3
Di cui Piani Seminterrati:	0	0
Di cui Piani Mansarda:	0	0
Strutture Verticali - finiture	Blocchicls	
Strutture Verticali - materiali	Latero-Cemen	
Strutture Orizzontali - materiali	Tinteggiatura	
Infissi	Legno	
Tipo Copertura	Falda Unica	
Manto Copertura	Coppi	
Colore Pareti		
Tipologia:	Contigua	Contigua
Stato Conservaz.Complexivo	Buono	
Dest. Uso Prevalente:	Residenza	
Dest. Uso PT. Monte:	Residenza	
Dest. Uso PT. Valle:	Residenza	
Utilizzo	Disabitato	
N. Alloggi:	1	1
N. Vani:	8	8
Altezza Vani	Adeguate	
N. Famiglie:	0	0
N. Abitanti:	0	0
Titolo:	Proprietà	
Proprietà:	Privata	
Elementi Identitari Superstiti		

COD_UE	A051609	Zona	A	CM	cm	SubZona	pupuai	Isolato	16	Unità Edilizia	9
Mappali	Foglio Catastale			Età		> 1975					
Via	VIA SANT'ANTONIO				n. c.	27		SPAZIO PUBBLICO			

CLASSE E TIPO U.U
B2a
MOD. INTERVENTO
COA

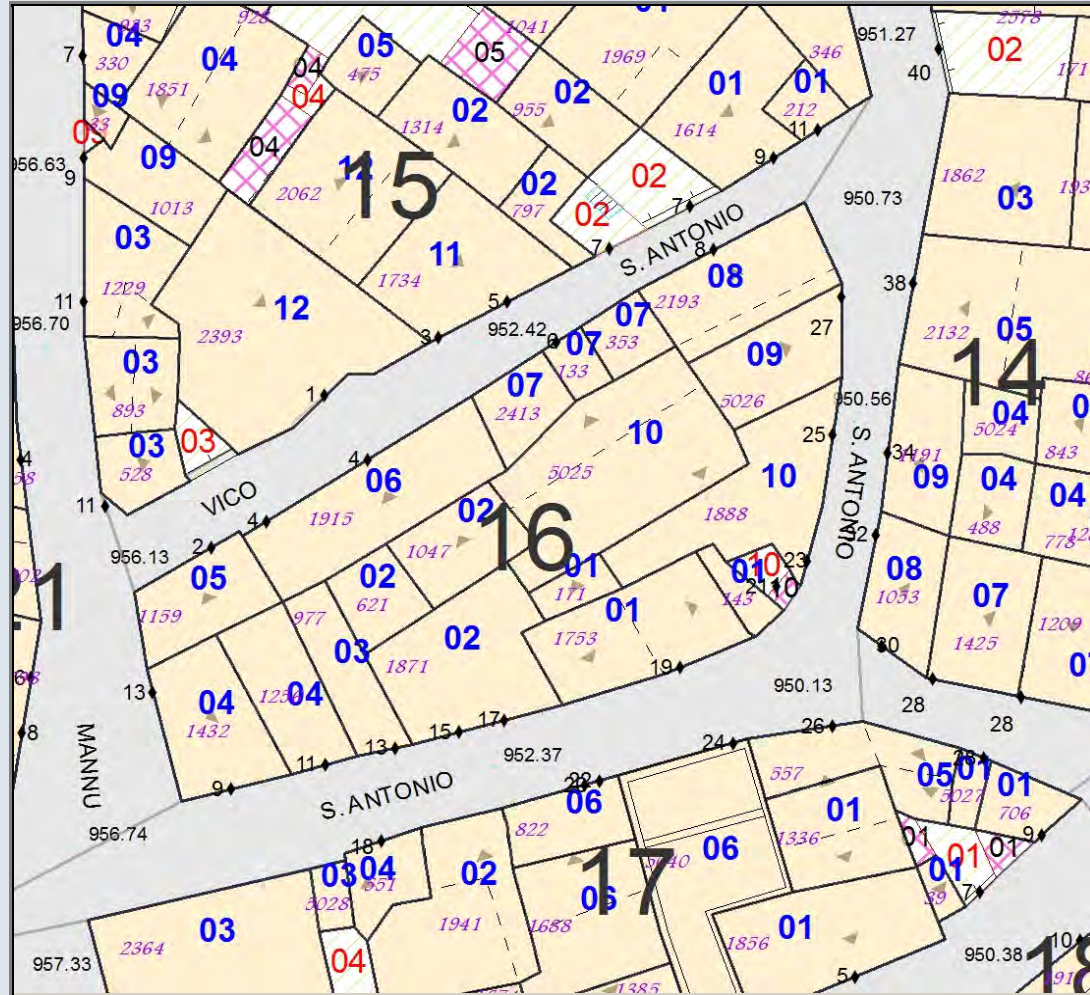


MODALITA' DI INTERVENTO-PRESCRIZIONI-VINCOLI
 Completamento di tipo A.

A051610	Stato Attuale	Progetto
Superficie Coperta mq:	145,34	145,34
Pertinenza scoperta mq:	4,57	4,57
H1 Monte m:	3,55	3,55
H2 Valle m:	3,55	3,55
Superficie Totale mq:	149,91	149,91
Incremento Superficie mq:		0,00
Incremento Volume mc:		0,00
Volume Piano Terra mc:	387,78	430,86
Volume Totale mc:	535,74	535,74
Indice Fabbricazione mc/mq:	3,57	3,57
Indice Copertura mq/mq:	0,97	0,97
Sup. Residenziale:	119,62	119,62
Sup. Commerciale:	0,00	0,00
Sup. garage:	0,00	0,00
Altre Sup.non Residenziali:	24,00	24,00
Piani Monte:	1	1
Piani Valle:	1	1
Di cui Piani Seminterrati:	0	0
Di cui Piani Mansarda:	0	0
Strutture Verticali - finiture	Pietre	
Strutture Verticali - materiali	Legno	
Strutture Orizzontali - materiali	Intonaco	
Infissi	Legno	
Tipo Copertura	Falde	
Manto Copertura	Coppi	
Colore Pareti		
Tipologia:	Contigua	Contigua
Stato Conservaz. Complessivo	Scarso	
Dest. Uso Prevalente:	Residenza	
Dest. Uso PT. Monte:	Residenza	
Dest. Uso PT. Valle:	Residenza	
Utilizzo	Disabitato	
N. Alloggi:	1	1
N. Vani:	7	7
Altezza Vani	Adeguate	
N. Famiglie:	0	0
N. Abitanti:	0	0
Titolo:	Proprietà	
Proprietà:	Privata	
Elementi Identitari Superstiti	I	I

COD_UE	A051610	Zona	A	CM	cm	SubZona	pupuai	Isolato	16	Unità Edilizia	10
Mappali	Foglio Catastale			Età		< 1900					
Via	VIA SANT'ANTONIO			n. c.		23-25		SPAZIO PUBBLICO			

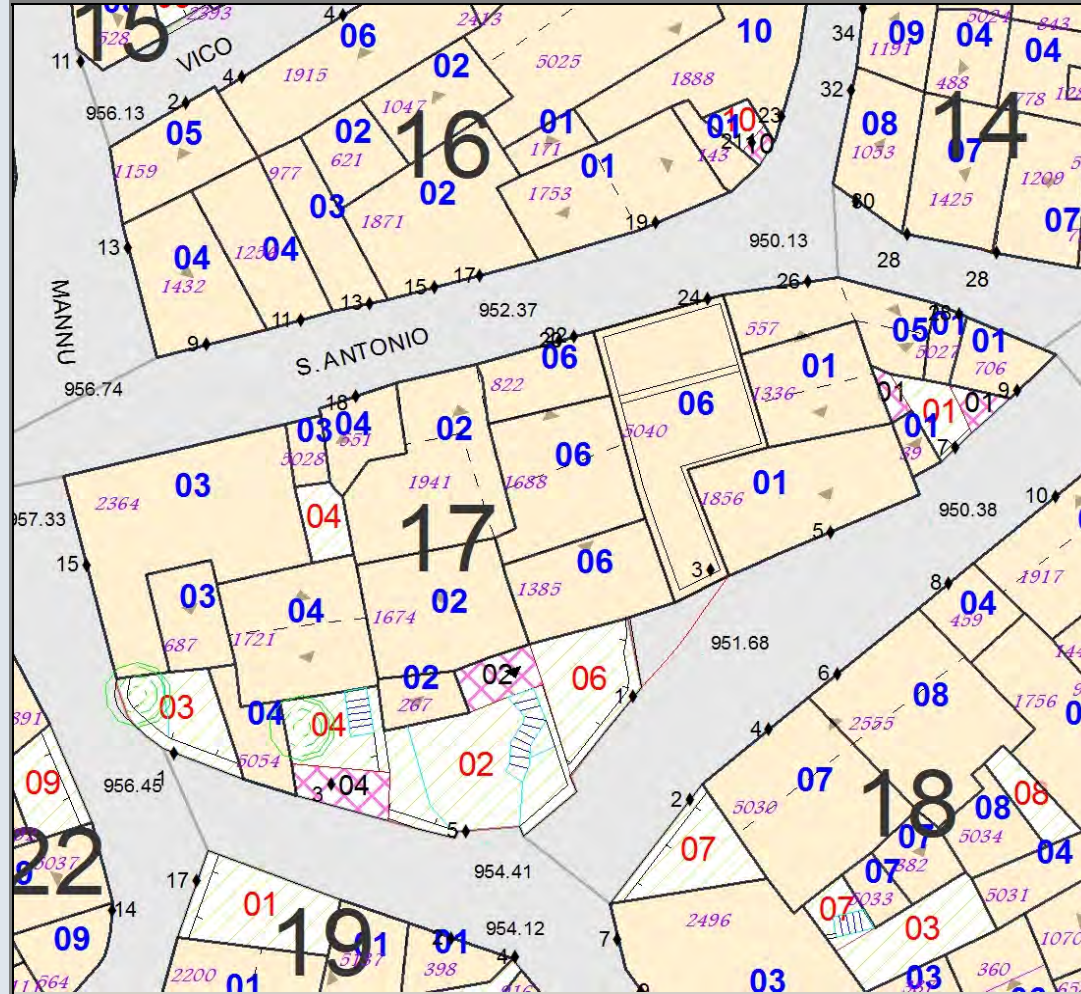
CLASSE E TIPO U.U
A2
MOD. INTERVENTO
RET



MODALITA' DI INTERVENTO-PRESCRIZIONI-VINCOLI
 Restauro con vincolo tipologico.

A051701	Stato Attuale	Progetto
Superficie Coperta mq:	119,17	119,17
Pertinenza scoperta mq:	9,24	9,24
H1 Monte m:	2,70	2,7
H2 Valle m:	2,70	2,7
Superficie Totale mq:	128,41	128,41
Incremento Superficie mq:		0,00
Incremento Volume mc:		0,00
Volume Piano Terra mc:	304,98	338,86
Volume Totale mc:	415,25	415,25
Indice Fabbricazione mc/mq:	3,23	3,23
Indice Copertura mq/mq:	0,93	0,93
Sup. Residenziale:	92,95	92,95
Sup. Commerciale:	0,00	0,00
Sup. garage:	15,00	15,00
Altre Sup.non Residenziali:	5,00	5,00
Piani Monte:	1	1
Piani Valle:	1	1
Di cui Piani Seminterrati:	0	0
Di cui Piani Mansarda:	0	0
Strutture Verticali - finiture	Pietre	
Strutture Verticali - materiali	Legno	
Strutture Orizzontali - materiali	Non Finito	
Infissi	Misto	
Tipo Copertura	Falde	
Manto Copertura	Coppi	
Colore Pareti		
Tipologia:	Contigua	Contigua
Stato Conservaz. Complessivo	Sufficiente	
Dest. Uso Prevalente:	Residenza	
Dest. Uso PT. Monte:	Residenza	
Dest. Uso PT. Valle:	Residenza	
Utilizzo	Abitato	
N. Alloggi:	1	1
N. Vani:	6	6
Altezza Vani	Adeguate	
N. Famiglie:	1	1
N. Abitanti:	4	4
Titolo:	Proprietà	
Proprietà:	Privata	
Elementi Identitari Superstiti	I	I

COD_UE	A051701	Zona	A	CM	cm	SubZona	pupuai	Isolato	17	Unità Edilizia	1
Mappali	Foglio Catastale			Età		< 1900					
Via	VICO SANT'ANTONIO					n. c.	28	SPAZIO PUBBLICO			
Via	VICO CUGUSI					n. c.	5-9				



MODALITA' DI INTERVENTO-PRESCRIZIONI-VINCOLI

Restauro tipologico. Costruzione del sottotetto con incremento di altezza di gronda non maggiore di 40 cm sulla uv 706, copertura a falda unica con gronda sul vico sant'antonio e manto di copertura in coppi laterizi. Sostituzione serranda metallica del garage con portone in legno.

CLASSE E TIPO U.U

A2

MOD. INTERVENTO

RET




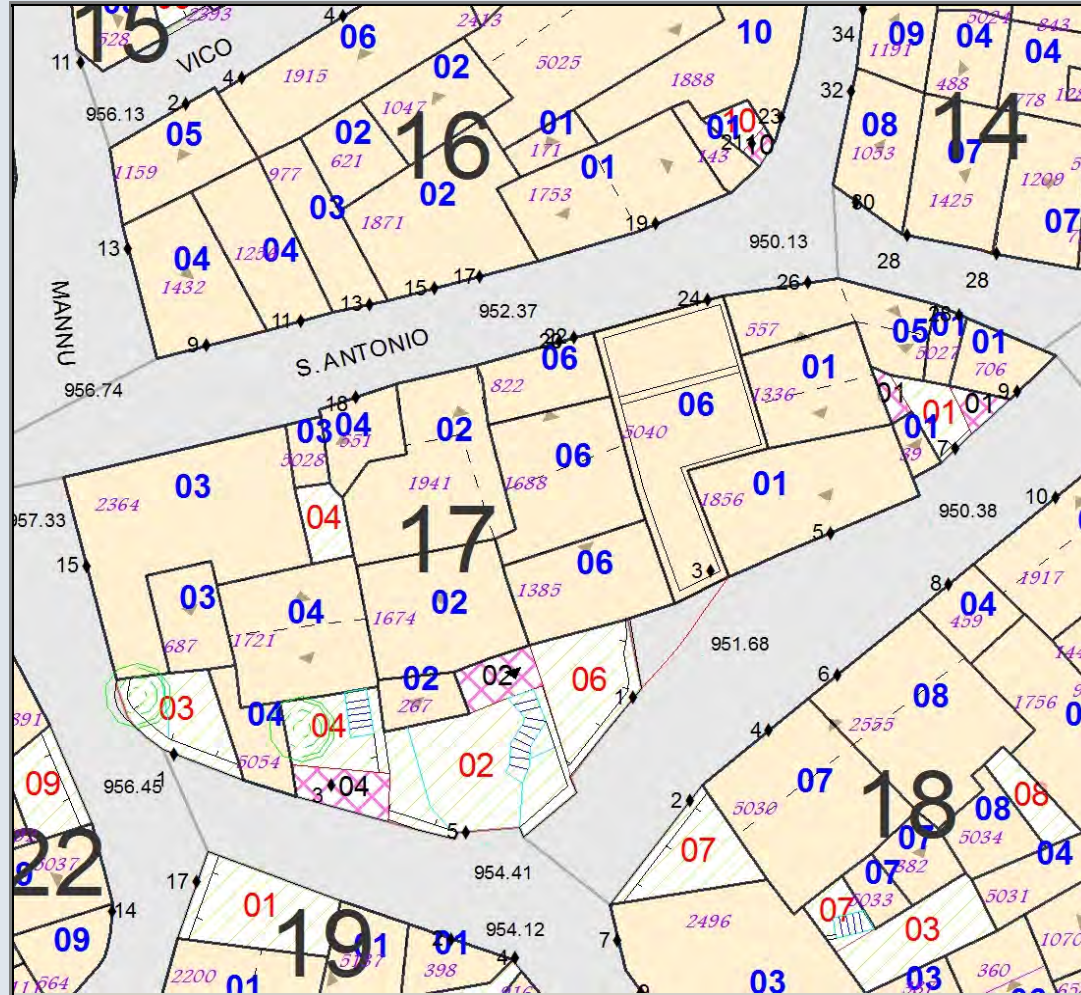
Tre cellule con sviluppo in larghezza su un livello



A051702	Stato Attuale	Progetto
Superficie Coperta mq:	126,69	126,69
Pertinenza scoperta mq:	58,81	58,81
H1 Monte m:	7,00	7
H2 Valle m:	6,70	6,7
Superficie Totale mq:	185,50	185,50
Incremento Superficie mq:		0,00
Incremento Volume mc:		0,00
Volume Piano Terra mc:	328,49	351,95
Volume Totale mc:	867,26	867,26
Indice Fabbricazione mc/mq:	4,68	4,68
Indice Copertura mq/mq:	0,68	0,68
Sup. Residenziale:	291,95	291,95
Sup. Commerciale:	0,00	0,00
Sup. garage:	20,00	20,00
Altre Sup.non Residenziali:	40,00	40,00
Piani Monte:	3	3
Piani Valle:	3	3
Di cui Piani Seminterrati:	0	0
Di cui Piani Mansarda:	0	0
Strutture Verticali - finiture	Blocchicls	
Strutture Verticali - materiali	Legno	
Strutture Orizzontali - materiali	Tinteggiatura	
Infissi	Misto	
Tipo Copertura	Falde	
Manto Copertura	Coppi	
Colore Pareti		
Tipologia:	Contigua	Contigua
Stato Conservaz.Complexivo	Buono	
Dest. Uso Prevalente:	Residenza	
Dest. Uso PT. Monte:	Residenza	
Dest. Uso PT. Valle:	Residenza	
Utilizzo	Abitato	
N. Alloggi:	1	1
N. Vani:	15	15
Altezza Vani	Adeguata	
N. Famiglie:	1	1
N. Abitanti:	4	4
Titolo:	Proprietà	
Proprietà:	Privata	
Elementi Identitari Superstiti		

COD_UE	A051702	Zona	A	CM	cm	SubZona	pupuai	Isolato	17	Unità Edilizia	2
Mappali	Foglio Catastale			Età		> 1975					
Via	VICO CUGUSI				n. c.	5	SPAZIO PUBBLICO				

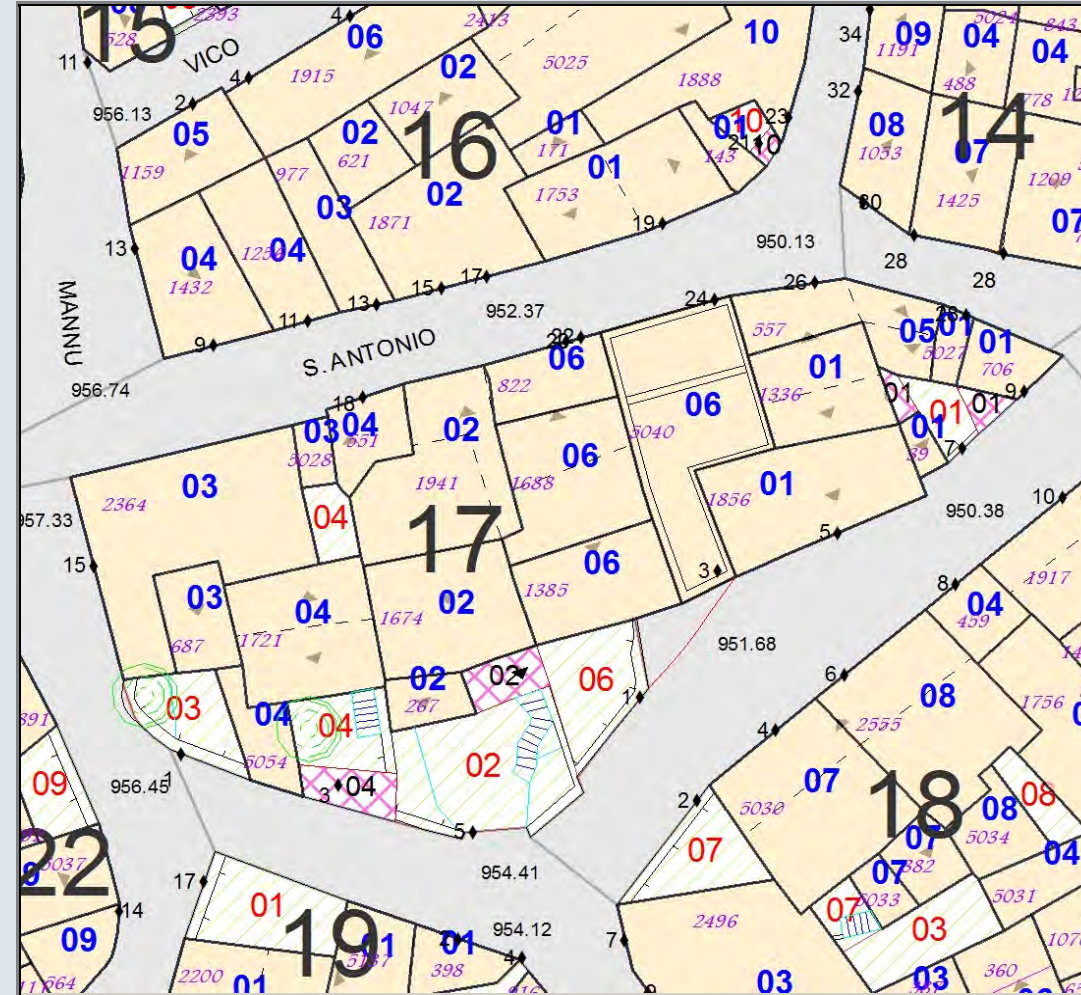
CLASSE E TIPO U.U
B2a
MOD. INTERVENTO
COA



MODALITA' DI INTERVENTO-PRESCRIZIONI-VINCOLI
 Completamento di tipo A.

A051703	Stato Attuale	Progetto
Superficie Coperta mq:	115,96	115,96
Pertinenza scoperta mq:	21,72	21,72
H1 Monte m:	6,50	6,5
H2 Valle m:	9,60	9,6
Superficie Totale mq:	137,68	137,68
Incremento Superficie mq:		0,00
Incremento Volume mc:		0,00
Volume Piano Terra mc:	347,87	347,87
Volume Totale mc:	978,80	978,80
Indice Fabbricazione mc/mq:	7,11	7,11
Indice Copertura mq/mq:	0,84	0,84
Sup. Residenziale:	226,51	226,51
Sup. Commerciale:	0,00	0,00
Sup. garage:	0,00	0,00
Altre Sup. non Residenziali:	115,00	115,00
Piani Monte:	2	2
Piani Valle:	3	3
Di cui Piani Seminterrati:	1	1
Di cui Piani Mansarda:	0	0
Strutture Verticali - finiture	Pietre	
Strutture Verticali - materiali	Latero-Cemen	
Strutture Orizzontali - materiali	Pietra	
Infissi	Legno	
Tipo Copertura	Piana	
Manto Copertura	Nessuno	
Colore Pareti		
Tipologia:	Contigua	Contigua
Stato Conservaz. Complessivo	Sufficiente	
Dest. Uso Prevalente:	Residenza	
Dest. Uso PT. Monte:	Residenza	
Dest. Uso PT. Valle:	Deposito-Mag	
Utilizzo	Abitato	
N. Alloggi:	1	1
N. Vani:	16	16
Altezza Vani	Adeguate	
N. Famiglie:	1	1
N. Abitanti:	1	1
Titolo:	Proprietà	
Proprietà:	Privata	
Elementi Identitari Superstiti		

COD_UE	A051703	Zona	A	CM	cm	SubZona	pupuai	Isolato	17	Unità Edilizia	3	
Mappali	Foglio Catastale			Età		1931 - 1950						
Via	VIA SANT'ANTONIO					n. c.	SPAZIO PUBBLICO					
Via	VIA MANNU					n. c.	15					



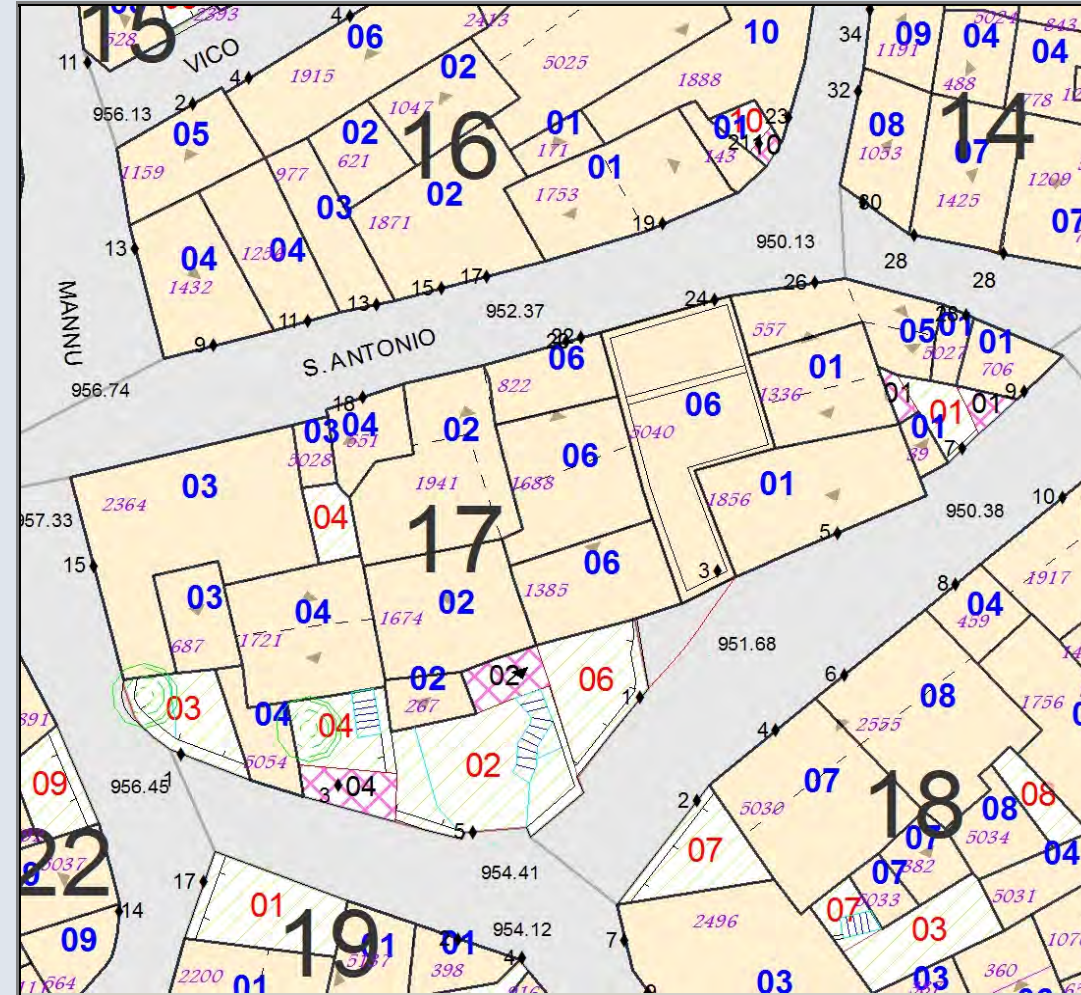
MODALITA' DI INTERVENTO-PRESCRIZIONI-VINCOLI
 Completamento di tipo A. Costruzione del sottotetto con incremento di altezza di gronda non maggiore di 40 cm, copertura padiglione, manto in coppi laterizi. Conservazione dei prospetti con muratura in pietra faccia a vista.

CLASSE E TIPO U.U
B2b
MOD. INTERVENTO
COA



A051704	Stato Attuale	Progetto
Superficie Coperta mq:	90,50	90,50
Pertinenza scoperta mq:	26,44	26,44
H1 Monte m:	6,50	6,5
H2 Valle m:	3,40	3,4
Superficie Totale mq:	116,94	116,94
Incremento Superficie mq:		0,00
Incremento Volume mc:		0,00
Volume Piano Terra mc:	224,65	240,70
Volume Totale mc:	419,40	419,40
Indice Fabbricazione mc/mq:	3,59	3,59
Indice Copertura mq/mq:	0,77	0,77
Sup. Residenziale:	100,47	100,47
Sup. Commerciale:	0,00	0,00
Sup. garage:	0,00	0,00
Altre Sup.non Residenziali:	30,00	30,00
Piani Monte:	2	2
Piani Valle:	2	2
Di cui Piani Seminterrati:	0	0
Di cui Piani Mansarda:	0	0
Strutture Verticali - finiture	Pietre	
Strutture Verticali - materiali	Legno	
Strutture Orizzontali - materiali	Pietra	
Infissi	Legno	
Tipo Copertura	Falde	
Manto Copertura	Coppi	
Colore Pareti		
Tipologia:	Contigua	Contigua
Stato Conservaz. Complessivo	Scarso	
Dest. Uso Prevalente:	Residenza	
Dest. Uso PT. Monte:	Residenza	
Dest. Uso PT. Valle:	Deposito-Mag	
Utilizzo	Disabitato	
N. Alloggi:	1	1
N. Vani:	8	8
Altezza Vani	Adeguate	
N. Famiglie:	0	0
N. Abitanti:	0	0
Titolo:	Proprietà	
Proprietà:	Privata	
Elementi Identitari Superstiti	I	I

COD_UE	A051704	Zona	A	CM	cm	SubZona	pupuai	Isolato	17	Unità Edilizia	4
Mappali	Foglio Catastale			Età		< 1900					
Via	VIA SANT'ANTONIO					n. c.	18	SPAZIO PUBBLICO			
Via	VICO CUGUSI					n. c.	3				



MODALITA' DI INTERVENTO-PRESCRIZIONI-VINCOLI

Restauro con vincolo tipologico.

CLASSE E TIPO U.U

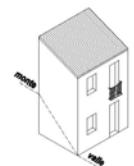
A2

MOD. INTERVENTO

RET



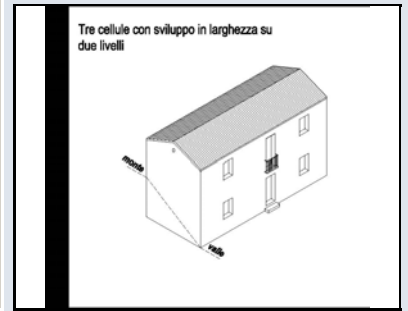
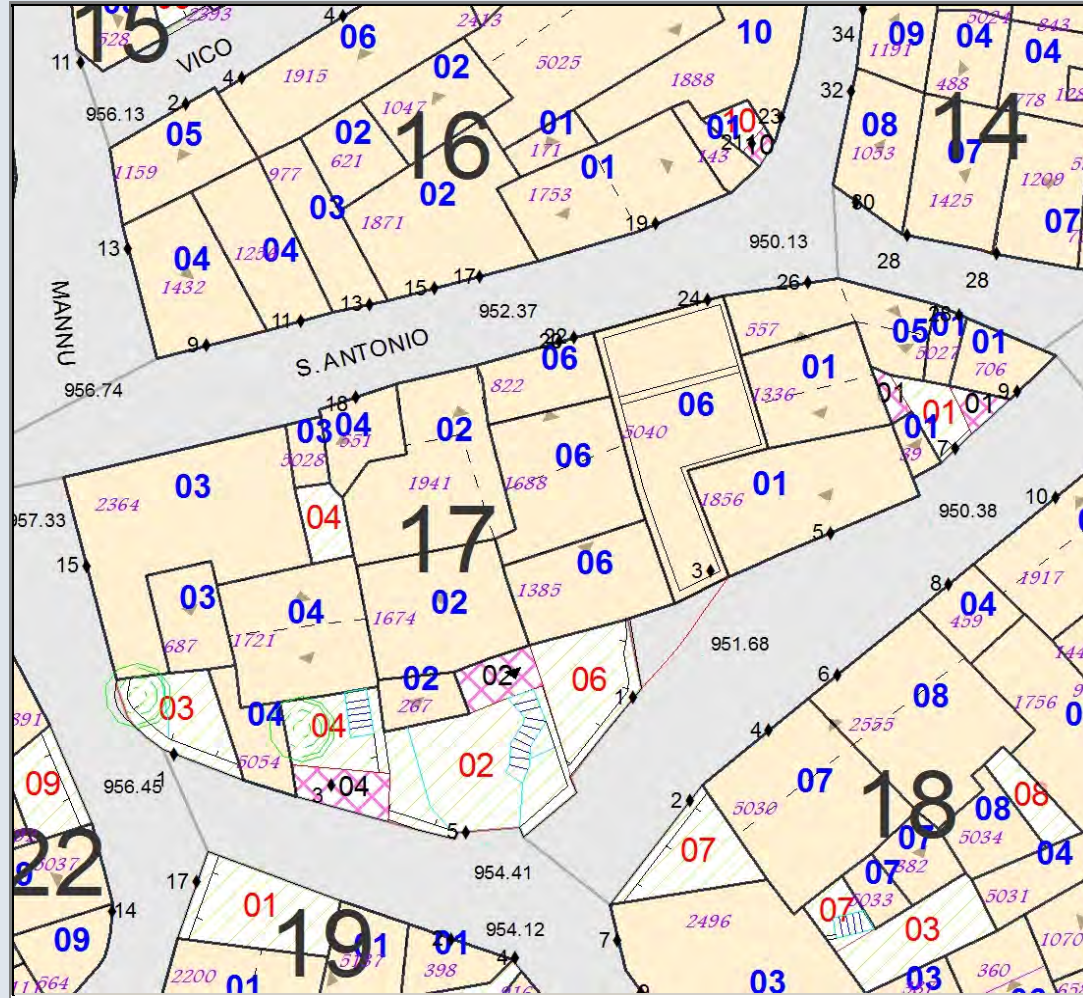
Monocellula con sviluppo in altezza su due livelli



A051705	Stato Attuale	Progetto
Superficie Coperta mq:	33,68	33,68
Pertinenza scoperta mq:	0,00	0,00
H1 Monte m:	4,55	4,55
H2 Valle m:	4,55	4,55
Superficie Totale mq:	33,68	33,68
Incremento Superficie mq:		0,00
Incremento Volume mc:		0,00
Volume Piano Terra mc:	94,32	101,05
Volume Totale mc:	153,26	153,26
Indice Fabbricazione mc/mq:	4,55	4,55
Indice Copertura mq/mq:	1,00	1,00
Sup. Residenziale:	67,37	67,37
Sup. Commerciale:	0,00	0,00
Sup. garage:	0,00	0,00
Altre Sup.non Residenziali:	0,00	0,00
Piani Monte:	2	2
Piani Valle:	2	2
Di cui Piani Seminterrati:	0	0
Di cui Piani Mansarda:	0	0
Strutture Verticali - finiture	Pietre	
Strutture Verticali - materiali	Legno	
Strutture Orizzontali - materiali	Intonaco	
Infissi	Legno	
Tipo Copertura	Falde	
Manto Copertura	Coppi	
Colore Pareti		
Tipologia:	Contigua	Contigua
Stato Conservaz. Complessivo	Mediocre	
Dest. Uso Prevalente:	Residenza	
Dest. Uso PT. Monte:	Residenza	
Dest. Uso PT. Valle:	Residenza	
Utilizzo	Disabitato	
N. Alloggi:	0	0
N. Vani:	4	4
Altezza Vani	Adeguate	
N. Famiglie:	0	0
N. Abitanti:	0	0
Titolo:	Proprietà	
Proprietà:	Privata	
Elementi Identitari Superstiti	I	I

COD_UE	A051705	Zona	A	CM	cm	SubZona	pupuai	Isolato	17	Unità Edilizia	5
Mappali	Foglio Catastale			Età		< 1900					
Via	VIA SANT'ANTONIO			n. c.	26	SPAZIO PUBBLICO					

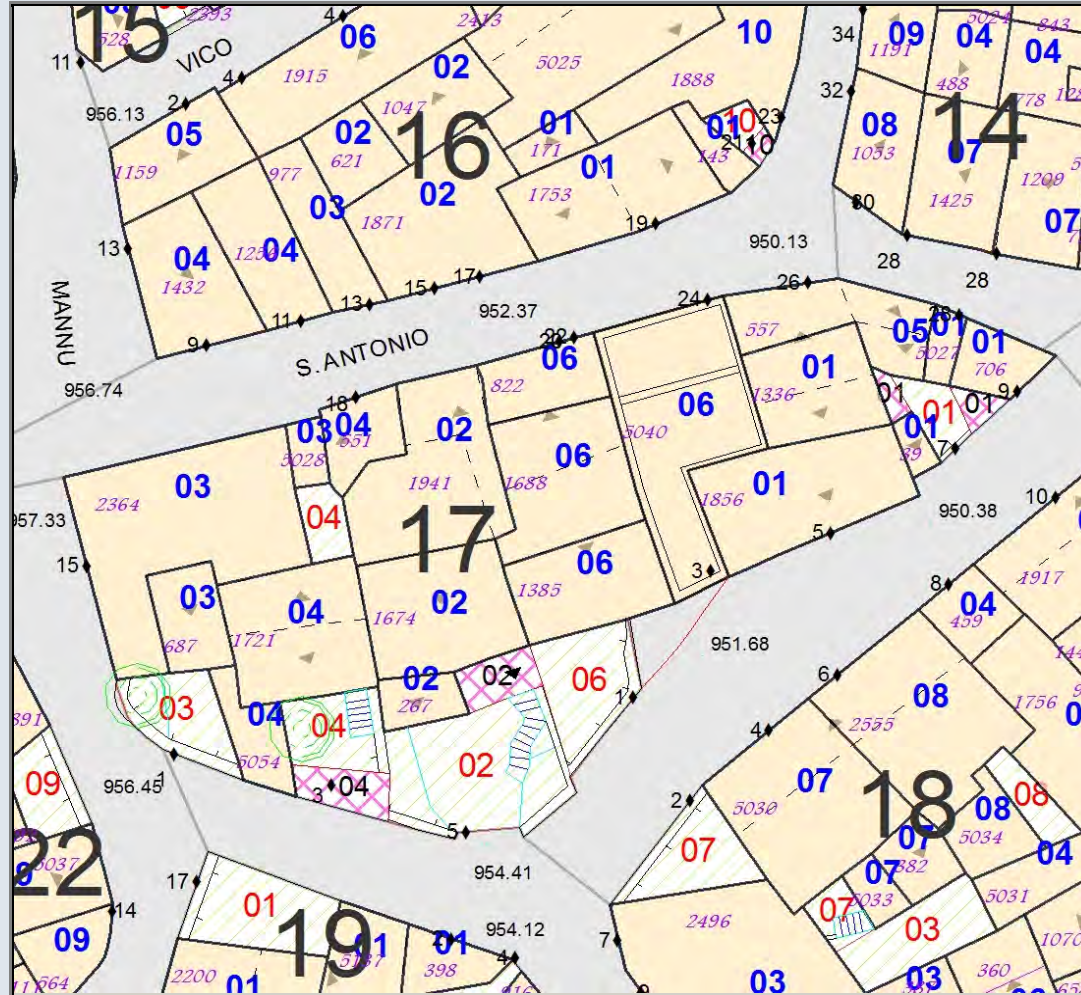
CLASSE E TIPO U.U
A2
MOD. INTERVENTO
RET



MODALITA' DI INTERVENTO-PRESCRIZIONI-VINCOLI
 Restauro con vincolo tipologico.

A051706	Stato Attuale	Progetto
Superficie Coperta mq:	182,92	182,92
Pertinenza scoperta mq:	27,15	27,15
H1 Monte m:	2,60	2,6
H2 Valle m:	3,50	3,5
Superficie Totale mq:	210,07	210,07
Incremento Superficie mq:		0,00
Incremento Volume mc:		0,00
Volume Piano Terra mc:	512,17	512,17
Volume Totale mc:	639,07	639,07
Indice Fabbricazione mc/mq:	3,04	3,04
Indice Copertura mq/mq:	0,87	0,87
Sup. Residenziale:	0,00	134,00
Sup. Commerciale:	0,00	0,00
Sup. garage:	0,00	0,00
Altre Sup. non Residenziali:	182,92	48,00
Piani Monte:	1	1
Piani Valle:	1	1
Di cui Piani Seminterrati:	0	0
Di cui Piani Mansarda:	0	0
Strutture Verticali - finiture	Pietre	
Strutture Verticali - materiali	Legno	
Strutture Orizzontali - materiali	Pietra	
Infissi	Legno	Legno
Tipo Copertura	Falde	Falda Doppia
Manto Copertura	Coppi	Coppi
Colore Pareti		
Tipologia:	Contigua	Contigua
Stato Conservaz. Complessivo	Rudere	
Dest. Uso Prevalente:	Altro	
Dest. Uso PT. Monte:	Altro	
Dest. Uso PT. Valle:	Altro	
Utilizzo	Disabitato	
N. Alloggi:	0	1
N. Vani:	2	7
Altezza Vani	Adeguate	
N. Famiglie:	0	1
N. Abitanti:	0	3
Titolo:	Proprietà	
Proprietà:	Privata	
Elementi Identitari Superstiti	I	I

COD_UE	A051706	Zona	A	CM	cm	SubZona	pupuai	Isolato	17	Unità Edilizia	6
Mappali	Foglio Catastale			Età		< 1900					
Via	VICO CUGUSI					n. c.	3	SPAZIO PUBBLICO			
Via	VIA SANT'ANTONIO					n. c.	24				



MODALITA' DI INTERVENTO-PRESCRIZIONI-VINCOLI

Restauro tipologico.

CLASSE E TIPO U.U

A2

MOD. INTERVENTO

RET



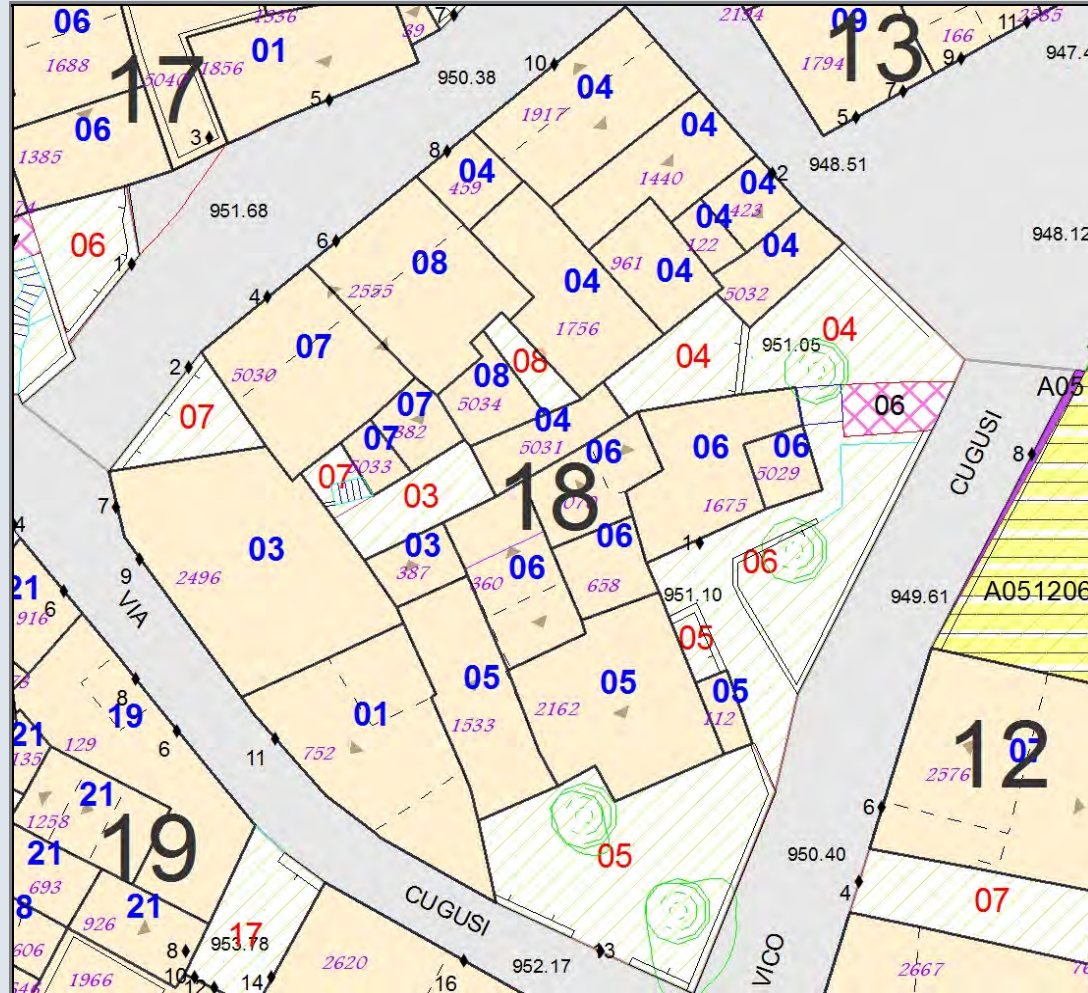
Monocellula con sviluppo in larghezza su un livello



A051801	Stato Attuale	Progetto
Superficie Coperta mq:	88,21	88,21
Pertinenza scoperta mq:	0,00	0,00
H1 Monte m:	8,75	8,75
H2 Valle m:	8,75	8,75
Superficie Totale mq:	88,21	88,21
Incremento Superficie mq:		0,00
Incremento Volume mc:		0,00
Volume Piano Terra mc:	264,63	264,63
Volume Totale mc:	771,84	771,84
Indice Fabbricazione mc/mq:	8,75	8,75
Indice Copertura mq/mq:	1,00	1,00
Sup. Residenziale:	252,63	252,63
Sup. Commerciale:	0,00	0,00
Sup. garage:	0,00	0,00
Altre Sup.non Residenziali:	12,00	12,00
Piani Monte:	3	3
Piani Valle:	3	3
Di cui Piani Seminterrati:	0	0
Di cui Piani Mansarda:	0	0
Strutture Verticali - finiture	Miste	
Strutture Verticali - materiali	Latero-Cemen	
Strutture Orizzontali - materiali	Non Finito	
Infissi	Legno	
Tipo Copertura	Falda Unica	
Manto Copertura	Coppi	
Colore Pareti		
Tipologia:	Contigua	Contigua
Stato Conservaz. Complessivo	Sufficiente	
Dest. Uso Prevalente:	Residenza	
Dest. Uso PT. Monte:	Residenza	
Dest. Uso PT. Valle:	Residenza	
Utilizzo	Abitato	
N. Alloggi:	1	1
N. Vani:	12	12
Altezza Vani	Adeguate	
N. Famiglie:	1	1
N. Abitanti:	5	5
Titolo:	Proprietà	
Proprietà:	Privata	
Elementi Identitari Superstiti		

COD_UE	A051801	Zona	A	CM	cm	SubZona	pupuai	Isolato	18	Unità Edilizia	1
Mappali	Foglio Catastale			Età		1961-1975					
Via	VIA CUGUSI				n. c.	11	SPAZIO PUBBLICO				

CLASSE E TIPO U.U
A2
MOD. INTERVENTO
RET


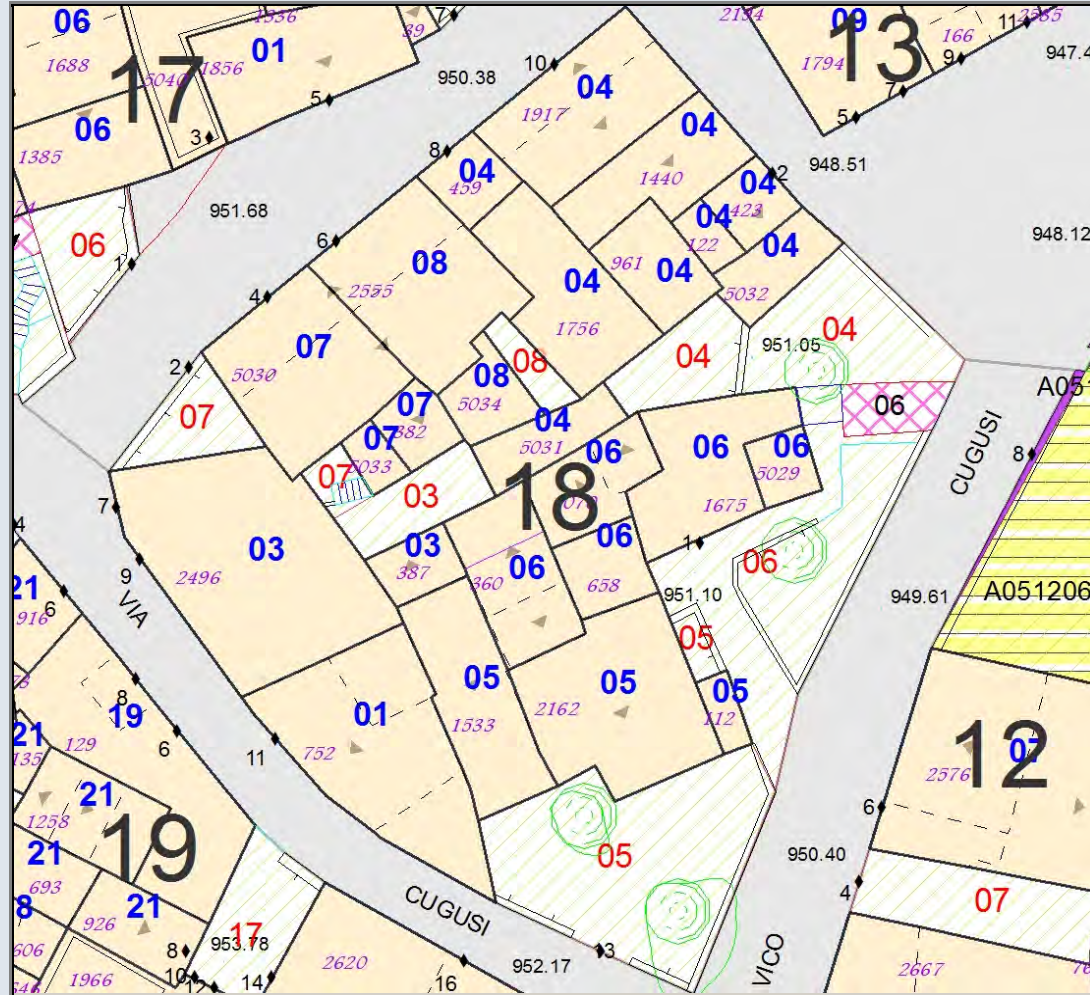


MODALITA' DI INTERVENTO-PRESCRIZIONI-VINCOLI
 Completamento di tipo A. Completamento dell'intonaco e della tinteggiatura esterna

A051803	Stato Attuale	Progetto
Superficie Coperta mq:	130,01	130,01
Pertinenza scoperta mq:	23,62	23,62
H1 Monte m:	3,15	3,15
H2 Valle m:	3,15	3,15
Superficie Totale mq:	153,63	153,63
Incremento Superficie mq:		0,00
Incremento Volume mc:		0,00
Volume Piano Terra mc:	390,02	390,02
Volume Totale mc:	411,46	411,46
Indice Fabbricazione mc/mq:	2,68	2,68
Indice Copertura mq/mq:	0,85	0,85
Sup. Residenziale:	0,00	0,00
Sup. Commerciale:	0,00	0,00
Sup. garage:	60,00	60,00
Altre Sup. non Residenziali:	70,01	70,01
Piani Monte:	1	1
Piani Valle:	1	1
Di cui Piani Seminterrati:	0	0
Di cui Piani Mansarda:	0	0
Strutture Verticali - finiture	Miste	
Strutture Verticali - materiali	Latero-Cemen	
Strutture Orizzontali - materiali	Non Finito	
Infissi	Ferro	
Tipo Copertura	Piana	
Manto Copertura	Nessuno	
Colore Pareti		
Tipologia:	Contigua	Contigua
Stato Conservaz. Complessivo	Mediocre	
Dest. Uso Prevalente:	Garage-Depos	
Dest. Uso PT. Monte:	Garage-Depos	
Dest. Uso PT. Valle:	Garage-Depos	
Utilizzo	Abitato	
N. Alloggi:	0	0
N. Vani:	1	1
Altezza Vani	Adeguate	
N. Famiglie:	0	0
N. Abitanti:	0	0
Titolo:	Proprietà	
Proprietà:	Privata	
Elementi Identitari Superstiti		

COD_UE	A051803	Zona	A	CM	cm	SubZona	pupuai	Isolato	18	Unità Edilizia	3
Mappali	Foglio Catastale			Età		1961-1975					
Via	VIA CUGUSI				n. c.	7-9		SPAZIO PUBBLICO			

CLASSE E TIPO U.U
B2b
MOD. INTERVENTO
COA

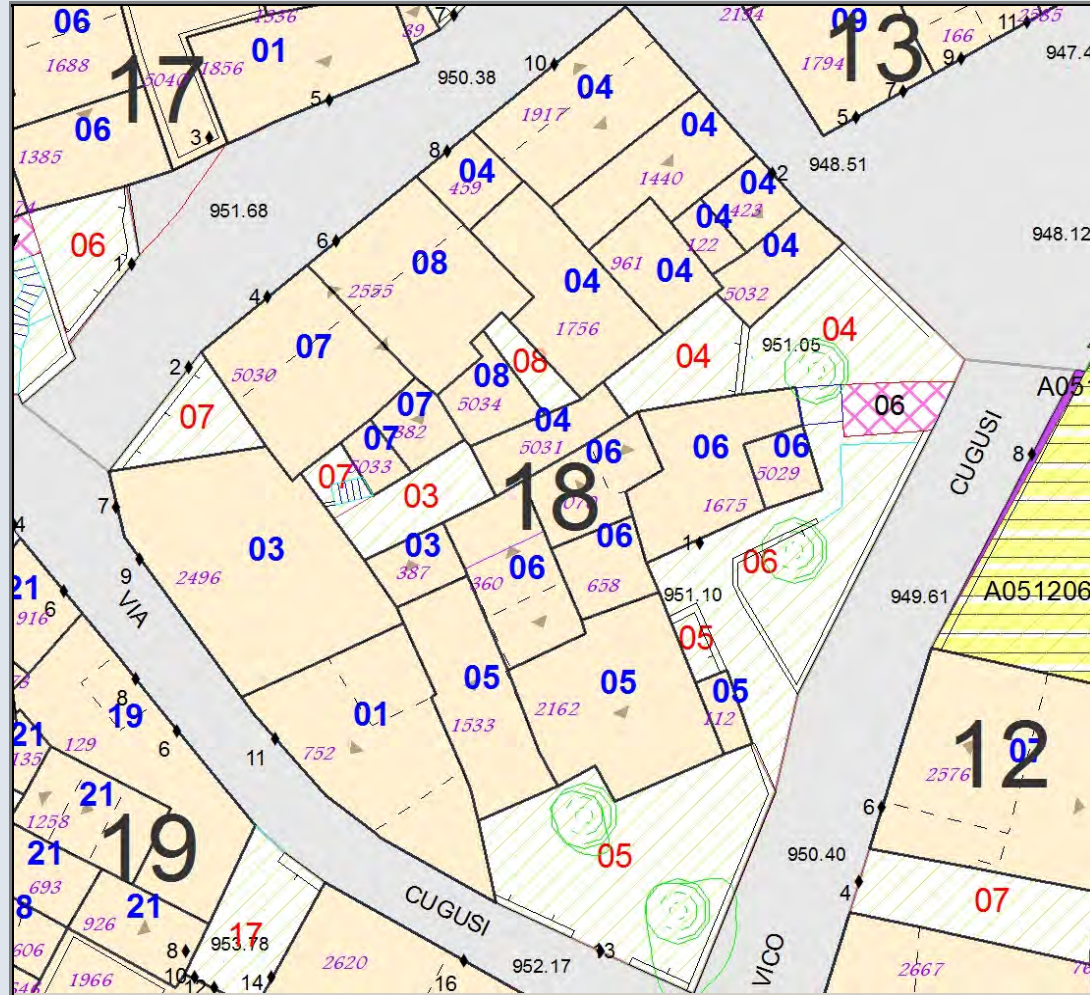


MODALITA' DI INTERVENTO-PRESCRIZIONI-VINCOLI
 Completamento di tipo A. Costruzione sottotetto con incremento di altezza non maggiore di 40,00 cm.. Copertura a padiglione. Manto in coppi laterizi. Completamento intonaco e tinteggiatura esterna.

A051804	Stato Attuale	Progetto
Superficie Coperta mq:	245,36	245,36
Pertinenza scoperta mq:	81,36	81,36
H1 Monte m:	9,30	9,3
H2 Valle m:	9,60	9,6
Superficie Totale mq:	326,72	326,72
Incremento Superficie mq:		0,00
Incremento Volume mc:		0,00
Volume Piano Terra mc:	736,08	736,08
Volume Totale mc:	1 847,35	1 847,35
Indice Fabbricazione mc/mq:	5,65	5,65
Indice Copertura mq/mq:	0,75	0,75
Sup. Residenziale:	490,08	490,08
Sup. Commerciale:	0,00	0,00
Sup. garage:	0,00	0,00
Altre Sup.non Residenziali:	135,00	135,00
Piani Monte:	3	3
Piani Valle:	3	3
Di cui Piani Seminterrati:	0	0
Di cui Piani Mansarda:	0	0
Strutture Verticali - finiture	Pietre	
Strutture Verticali - materiali	Latero-Cemen	
Strutture Orizzontali - materiali	Tinteggiatura	
Infissi	Legno	
Tipo Copertura	Falde	
Manto Copertura	Coppi	
Colore Pareti		
Tipologia:	Contigua	Contigua
Stato Conservaz. Complessivo	Sufficiente	
Dest. Uso Prevalente:	Residenza	
Dest. Uso PT. Monte:	Residenza	
Dest. Uso PT. Valle:	Residenza	
Utilizzo	Abitato	
N. Alloggi:	1	1
N. Vani:	29	29
Altezza Vani	Adeguate	
N. Famiglie:	1	1
N. Abitanti:	1	1
Titolo:	Proprietà	
Proprietà:	Pubblica	
Elementi Identitari Superstiti	I	I

COD_UE	A051804	Zona	A	CM	cm	SubZona	pupuai	Isolato	18	Unità Edilizia	4
Mappali	Foglio Catastale			Età		1931 - 1950					
Via	VICO CUGUSI			n. c.		8-10		SPAZIO PUBBLICO			

CLASSE E TIPO U.U
A3
MOD. INTERVENTO
RER


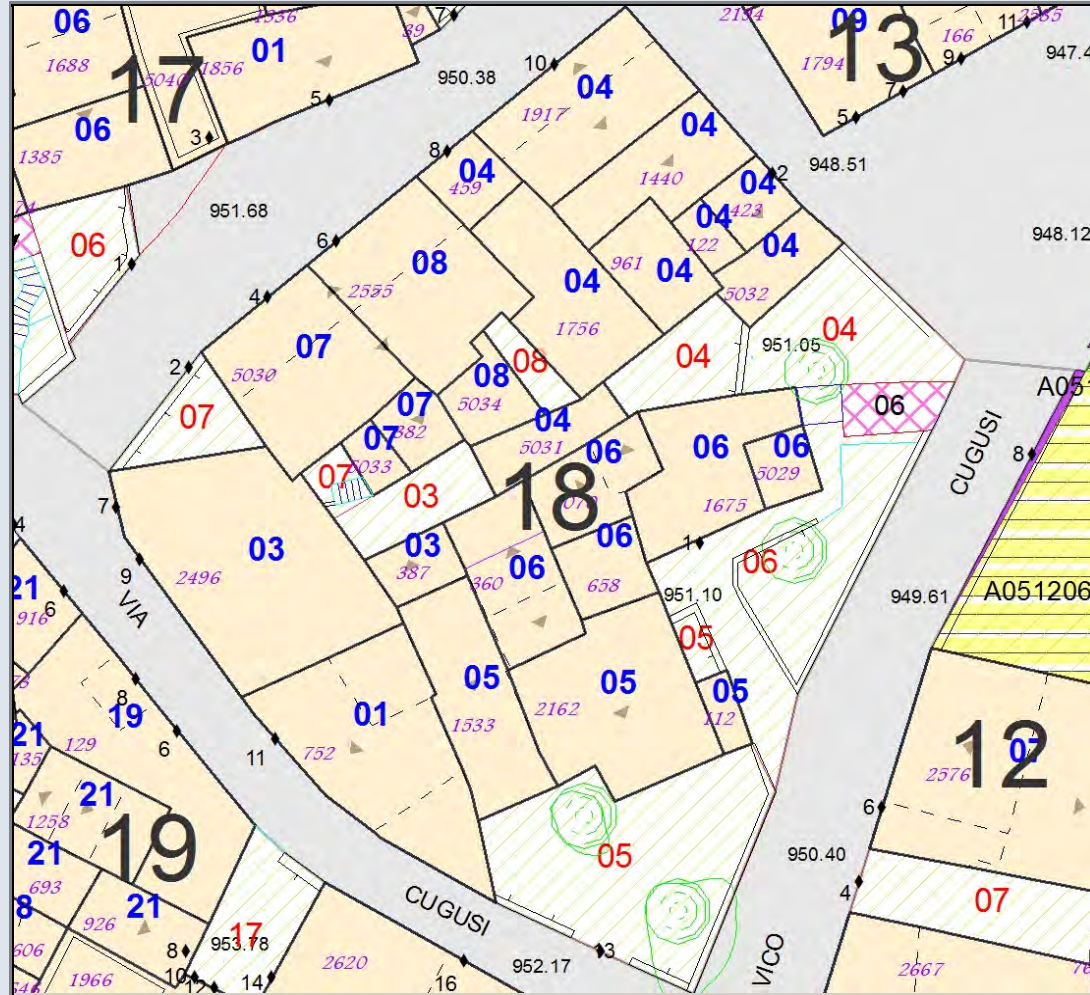


MODALITA' DI INTERVENTO-PRESCRIZIONI-VINCOLI
 Restauro e ristrutturazione. Sostituzione manti di copertura in eternit con coppi laterizi. Completamento intonaco e tinteggiature murature perimetrali pertinenza

A051806	Stato Attuale	Progetto
Superficie Coperta mq:	156,30	156,30
Pertinenza scoperta mq:	109,11	109,11
H1 Monte m:	3,00	3
H2 Valle m:	3,00	3
Superficie Totale mq:	265,41	265,41
Incremento Superficie mq:		0,00
Incremento Volume mc:		0,00
Volume Piano Terra mc:	427,06	427,06
Volume Totale mc:	439,37	439,37
Indice Fabbricazione mc/mq:	1,66	1,66
Indice Copertura mq/mq:	0,59	0,59
Sup. Residenziale:	107,35	107,35
Sup. Commerciale:	0,00	0,00
Sup. garage:	0,00	0,00
Altre Sup. non Residenziali:	35,00	35,00
Piani Monte:	1	1
Piani Valle:	1	1
Di cui Piani Seminterrati:	0	0
Di cui Piani Mansarda:	0	0
Strutture Verticali - finiture	Blocchicls	
Strutture Verticali - materiali	Latero-Cemen	
Strutture Orizzontali - materiali	Intonaco	
Infissi	Legno	
Tipo Copertura	Piana	
Manto Copertura	Nessuno	
Colore Pareti		
Tipologia:	Contigua	Contigua
Stato Conservaz. Complessivo	Mediocre	
Dest. Uso Prevalente:	Residenza	
Dest. Uso PT. Monte:	Residenza	
Dest. Uso PT. Valle:	Residenza	
Utilizzo	Disabitato	
N. Alloggi:	1	1
N. Vani:	6	6
Altezza Vani	Adeguate	
N. Famiglie:	0	0
N. Abitanti:	0	0
Titolo:	Proprietà	
Proprietà:	Privata	
Elementi Identitari Superstiti		

COD_UE	A051806	Zona	A	CM	cm	SubZona	pupuai	Isolato	18	Unità Edilizia	6
Mappali	Foglio Catastale		Età		1961-1975						
Via	VICO CUGUSI			n. c.	1	SPAZIO PUBBLICO					

CLASSE E TIPO U.U
B2b
MOD. INTERVENTO
COA

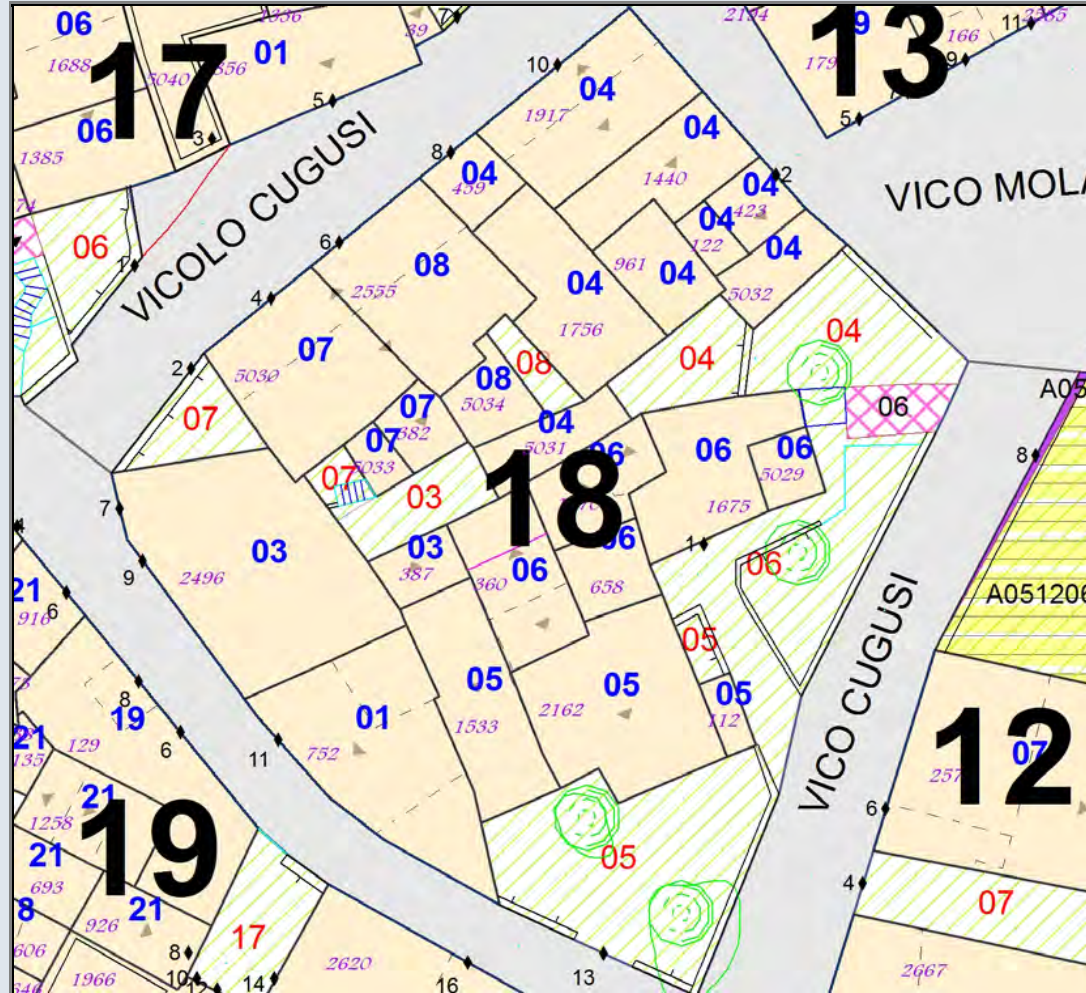


MODALITA' DI INTERVENTO-PRESCRIZIONI-VINCOLI
 Completamento di tipo A. Completamento sottotetto con incremento della altezza di gronda non maggiore di 40,00 cm. Copertura a falda doppia e manto in coppi laterizi.

A051807	Stato Attuale	Progetto
Superficie Coperta mq:	84,71	84,71
Pertinenza scoperta mq:	30,15	30,15
H1 Monte m:	8,50	8,5
H2 Valle m:	8,50	8,5
Superficie Totale mq:	114,86	114,86
Incremento Superficie mq:		0,00
Incremento Volume mc:		0,00
Volume Piano Terra mc:	254,13	254,13
Volume Totale mc:	605,19	605,19
Indice Fabbricazione mc/mq:	5,27	5,27
Indice Copertura mq/mq:	0,74	0,74
Sup. Residenziale:	230,13	230,13
Sup. Commerciale:	0,00	0,00
Sup. garage:	0,00	0,00
Altre Sup.non Residenziali:	24,00	24,00
Piani Monte:	3	3
Piani Valle:	3	3
Di cui Piani Seminterrati:	0	0
Di cui Piani Mansarda:	0	0
Strutture Verticali - finiture	Miste	
Strutture Verticali - materiali	Latero-Cemen	
Strutture Orizzontali - materiali	Non Finito	
Infissi	Legno	
Tipo Copertura	Falde	
Manto Copertura	Coppi	
Colore Pareti		
Tipologia:	Contigua	Contigua
Stato Conservaz. Complessivo	Sufficiente	
Dest. Uso Prevalente:	Residenza	
Dest. Uso PT. Monte:	Residenza	
Dest. Uso PT. Valle:	Residenza	
Utilizzo	Abitato	
N. Alloggi:	1	1
N. Vani:	11	11
Altezza Vani	Adeguate	
N. Famiglie:	1	1
N. Abitanti:	4	4
Titolo:	Proprietà	
Proprietà:	Privata	
Elementi Identitari Superstiti		

COD_UE	A051807	Zona	A	CM	cm	SubZona	pupuai	Isolato	18	Unità Edilizia	7
Mappali	Foglio Catastale		Età		> 1975						
Via	VICO CUGUSI			n. c.	4	SPAZIO PUBBLICO					

CLASSE E TIPO U.U
B1
MOD. INTERVENTO
RIS

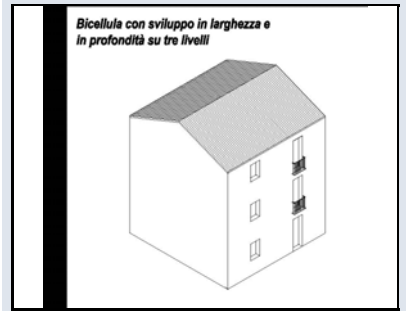
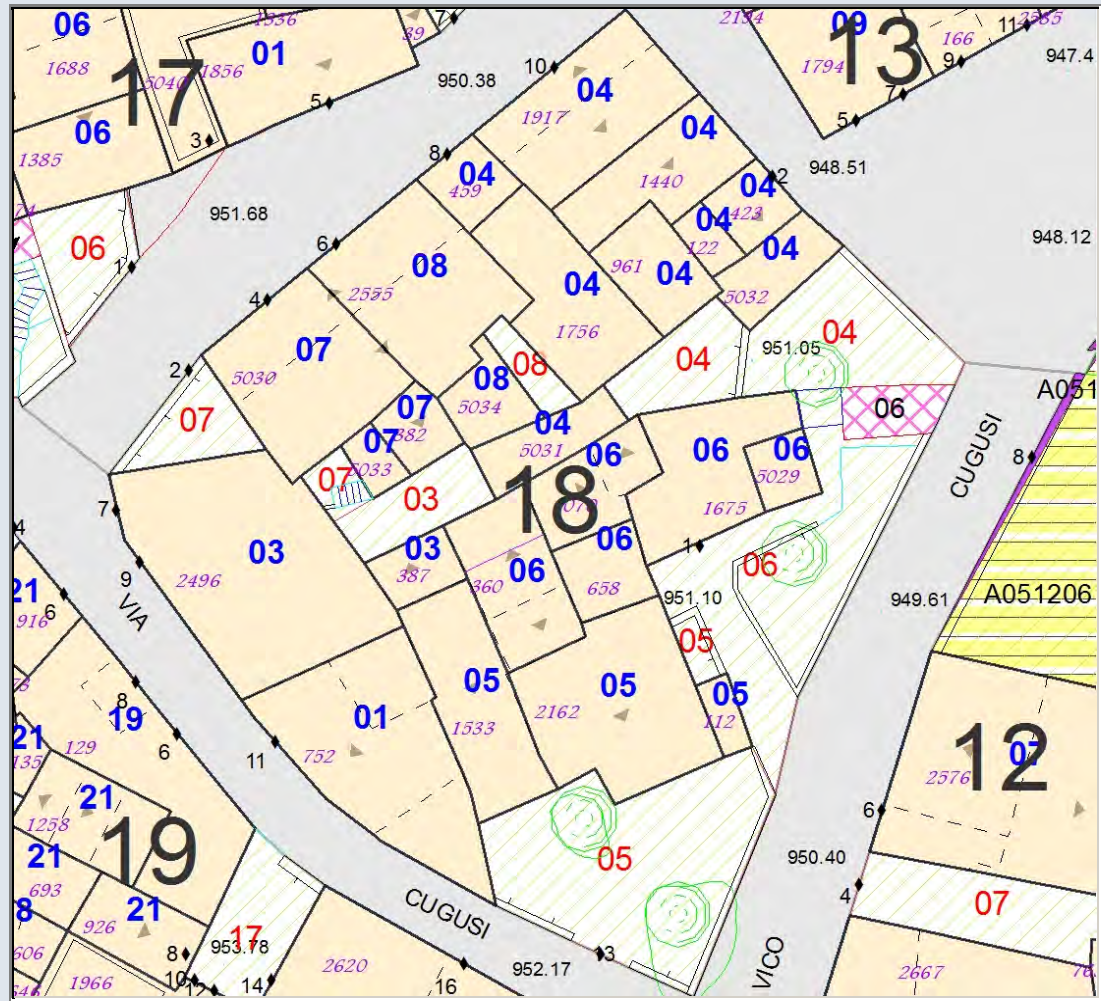


MODALITA' DI INTERVENTO-PRESCRIZIONI-VINCOLI
 Ristrutturazione edilizia. Completamento dell'intonaco e della tinteggiatura esterna e finiture interne ultimo piano. Conservazione dei prospetti con muratura in pietra faccia a vista.

A051808	Stato Attuale	Progetto
Superficie Coperta mq:	82,48	82,48
Pertinenza scoperta mq:	9,63	9,63
H1 Monte m:	8,70	8,7
H2 Valle m:	8,70	8,7
Superficie Totale mq:	92,12	92,12
Incremento Superficie mq:		0,00
Incremento Volume mc:		0,00
Volume Piano Terra mc:	247,44	247,44
Volume Totale mc:	715,96	715,96
Indice Fabbricazione mc/mq:	7,77	7,77
Indice Copertura mq/mq:	0,90	0,90
Sup. Residenziale:	223,44	223,44
Sup. Commerciale:	0,00	0,00
Sup. garage:	0,00	0,00
Altre Sup.non Residenziali:	24,00	24,00
Piani Monte:	3	3
Piani Valle:	3	3
Di cui Piani Seminterrati:	0	0
Di cui Piani Mansarda:	0	0
Strutture Verticali - finiture	Pietre	
Strutture Verticali - materiali	Latero-Cemen	
Strutture Orizzontali - materiali	Non Finito	
Infissi	Legno	
Tipo Copertura	Falde	
Manto Copertura	Coppi	
Colore Pareti		
Tipologia:	Contigua	Contigua
Stato Conservaz. Complessivo	Sufficiente	
Dest. Uso Prevalente:	Residenza	
Dest. Uso PT. Monte:	Residenza	
Dest. Uso PT. Valle:	Residenza	
Utilizzo	Disabitato	
N. Alloggi:	1	1
N. Vani:	13	13
Altezza Vani	Adeguate	
N. Famiglie:	0	0
N. Abitanti:	0	0
Titolo:	Proprietà	
Proprietà:	Privata	
Elementi Identitari Superstiti	I	I

COD_UE	A051808	Zona	A	CM	cm	SubZona	pupuai	Isolato	18	Unità Edilizia	8
Mappali	Foglio Catastale		Età		1961-1975						
Via	VICO CUGUSI			n. c.	6	SPAZIO PUBBLICO					

CLASSE E TIPO U.U
B1
MOD. INTERVENTO
RIS


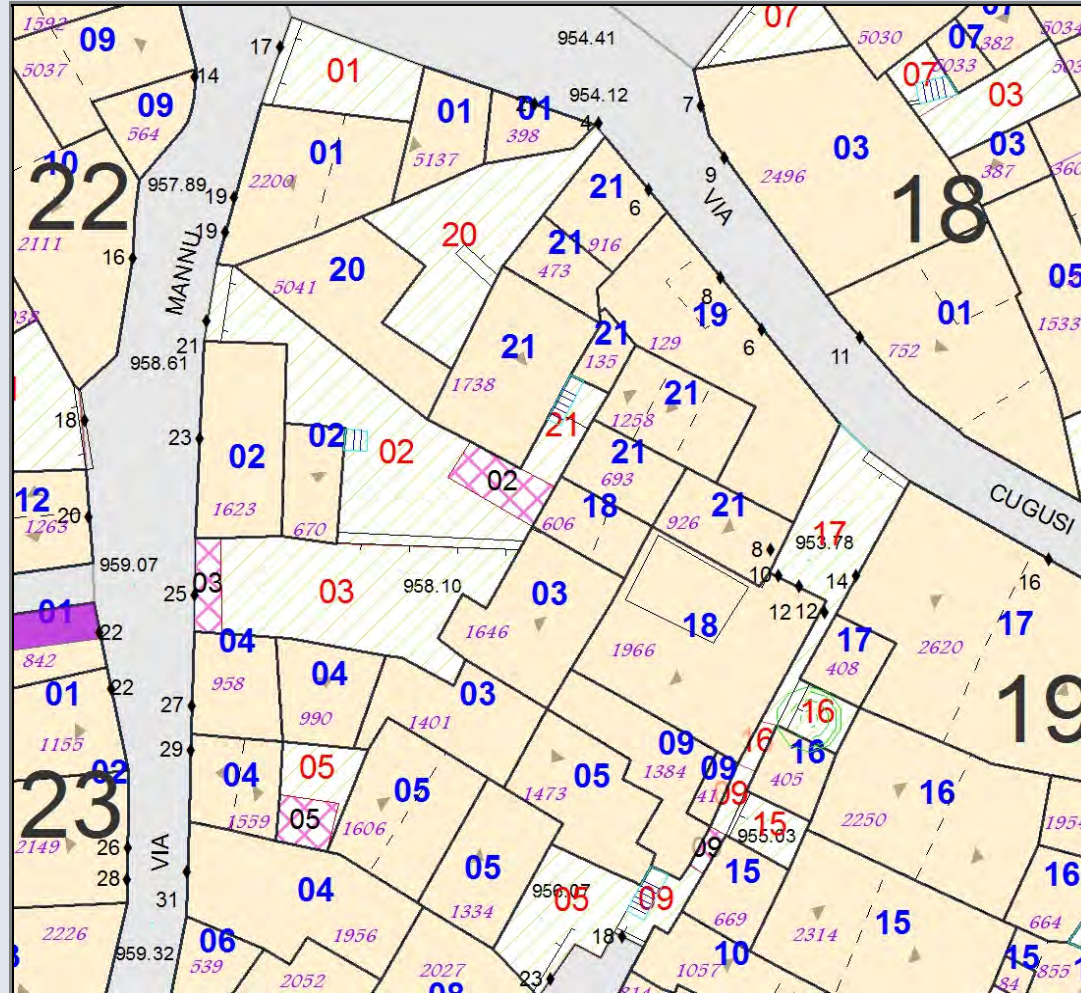


MODALITA' DI INTERVENTO-PRESCRIZIONI-VINCOLI
 Ristrutturazione edilizia. Completamento finiture interne ultimo piano. Conservazione dei prospetti con muratura in pietra faccia a vista.

A051901	Stato Attuale	Progetto
Superficie Coperta mq:	90,39	90,39
Pertinenza scoperta mq:	29,45	29,45
H1 Monte m:	8,60	8,6
H2 Valle m:	10,40	10,4
Superficie Totale mq:	119,84	119,84
Incremento Superficie mq:		0,00
Incremento Volume mc:		0,00
Volume Piano Terra mc:	271,17	271,17
Volume Totale mc:	846,01	846,01
Indice Fabbricazione mc/mq:	7,06	7,06
Indice Copertura mq/mq:	0,75	0,75
Sup. Residenziale:	271,17	271,17
Sup. Commerciale:	0,00	0,00
Sup. garage:	30,00	30,00
Altre Sup.non Residenziali:	60,40	60,40
Piani Monte:	3	3
Piani Valle:	4	4
Di cui Piani Seminterrati:	1	1
Di cui Piani Mansarda:	0	0
Strutture Verticali - finiture	Miste	
Strutture Verticali - materiali	Latero-Cemen	
Strutture Orizzontali - materiali	Non Finito	
Infissi	Misto	
Tipo Copertura	Falde	
Manto Copertura	Misto	
Colore Pareti		
Tipologia:	Contigua	Contigua
Stato Conservaz. Complessivo	Sufficiente	
Dest. Uso Prevalente:	Residenza	
Dest. Uso PT. Monte:	Residenza	
Dest. Uso PT. Valle:	Garage-Depos	
Utilizzo	Abitato	
N. Alloggi:	1	1
N. Vani:	14	14
Altezza Vani	Adeguate	
N. Famiglie:	1	1
N. Abitanti:	4	4
Titolo:	Proprietà	
Proprietà:	Privata	
Elementi Identitari Superstiti		

COD_UE	A051901	Zona	A	CM	cm	SubZona	pupuai	Isolato	19	Unità Edilizia	1
Mappali	Foglio Catastale			Età		1961-1975					
Via	VIA CUGUSI				n. c.	2		SPAZIO PUBBLICO			
Via	VIA MANNU				n. c.	17-19					

CLASSE E TIPO U.U
B2b
MOD. INTERVENTO
COA



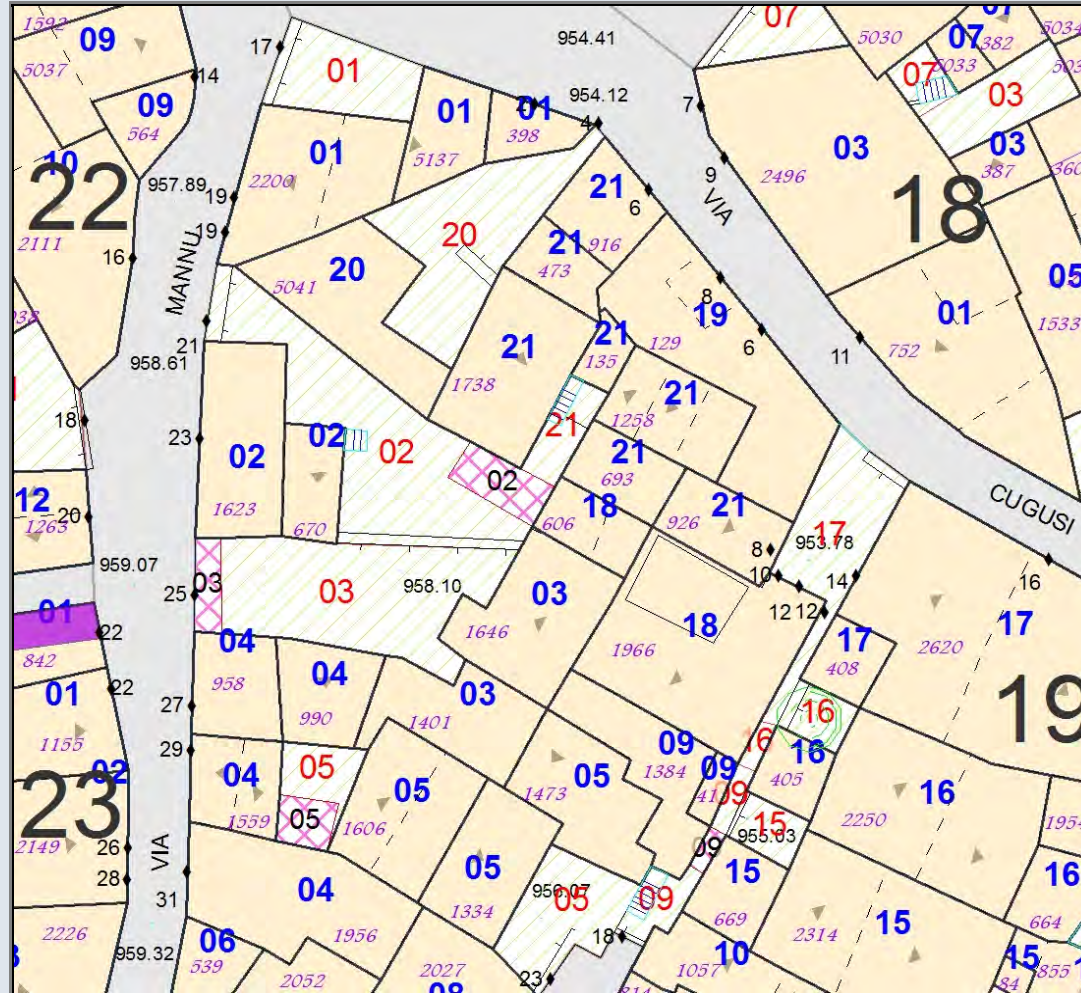


MODALITA' DI INTERVENTO-PRESCRIZIONI-VINCOLI
 Completamento di tipo A. Realizzazione dell'intonaco e della tinteggiatura esterna; Completamento finiture interne dell'ultimo piano.

A051902	Stato Attuale	Progetto
Superficie Coperta mq:	74,63	74,63
Pertinenza scoperta mq:	83,92	83,92
H1 Monte m:	3,25	5,75
H2 Valle m:	3,25	5,75
Superficie Totale mq:	158,55	158,55
Incremento Superficie mq:		0,00
Incremento Volume mc:		160,00
Volume Piano Terra mc:	204,61	204,61
Volume Totale mc:	251,05	411,05
Indice Fabbricazione mc/mq:	1,58	2,59
Indice Copertura mq/mq:	0,47	0,47
Sup. Residenziale:	0,00	106,00
Sup. Commerciale:	0,00	0,00
Sup. garage:	0,00	20,00
Altre Sup. non Residenziali:	62,96	62,96
Piani Monte:	1	2
Piani Valle:	1	2
Di cui Piani Seminterrati:	0	0
Di cui Piani Mansarda:	0	0
Strutture Verticali - finiture	Pietre	
Strutture Verticali - materiali	Latero-Cemen	
Strutture Orizzontali - materiali	Intonaco	
Infissi	Legno	Legno
Tipo Copertura	Piana	Falda Doppia
Manto Copertura	Nessuno	Coppi
Colore Pareti		
Tipologia:	Corte	Corte
Stato Conservaz. Complessivo	Mediocre	
Dest. Uso Prevalente:	Deposito-Mag	
Dest. Uso PT. Monte:	Deposito-Mag	
Dest. Uso PT. Valle:	Deposito-Mag	
Utilizzo	Disabitato	
N. Alloggi:	0	1
N. Vani:	4	8
Altezza Vani	Non Rilevata	
N. Famiglie:	0	1
N. Abitanti:	0	3
Titolo:	Proprietà	
Proprietà:	Privata	
Elementi Identitari Superstiti		

COD_UE	A051902	Zona	A	CM	cm	SubZona	pupuai	Isolato	19	Unità Edilizia	2
Mappali	Foglio Catastale			Età		1961-1975					
Via	VIA MANNU				n. c.	23	SPAZIO PUBBLICO				

CLASSE E TIPO U.U
B3
MOD. INTERVENTO
COB





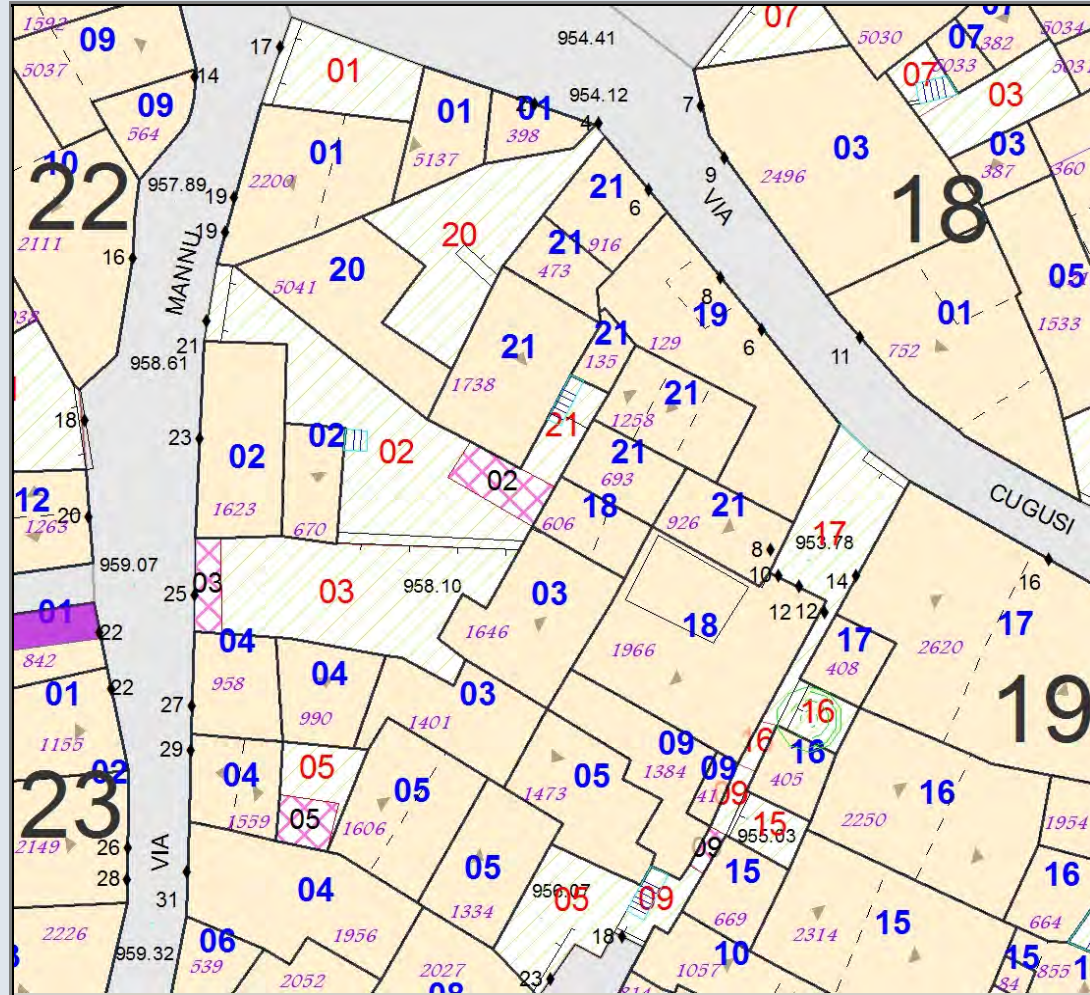
MODALITA' DI INTERVENTO-PRESCRIZIONI-VINCOLI

Completamento di tipo B. Costruzione del piano primo con incremento di altezza massima sulla via Mannu non maggiore di 2,50 m e incremento di volume non maggiore di 160,00 mc. Copertura a doppia falda con gronda sulla via Mannu e cortile, manto copertura in coppi laterizi.

A051903	Stato Attuale	Progetto
Superficie Coperta mq:	89,39	89,39
Pertinenza scoperta mq:	75,39	75,39
H1 Monte m:	8,15	8,15
H2 Valle m:	8,15	8,15
Superficie Totale mq:	164,79	164,79
Incremento Superficie mq:		0,00
Incremento Volume mc:		0,00
Volume Piano Terra mc:	247,94	247,94
Volume Totale mc:	675,90	675,90
Indice Fabbricazione mc/mq:	4,10	4,10
Indice Copertura mq/mq:	0,54	0,54
Sup. Residenziale:	165,30	165,30
Sup. Commerciale:	0,00	0,00
Sup. garage:	0,00	0,00
Altre Sup.non Residenziali:	0,00	0,00
Piani Monte:	2	2
Piani Valle:	2	2
Di cui Piani Seminterrati:	0	0
Di cui Piani Mansarda:	0	0
Strutture Verticali - finiture	Miste	
Strutture Verticali - materiali	Misto	
Strutture Orizzontali - materiali	Intonaco	
Infissi	Misto	
Tipo Copertura	Falde	
Manto Copertura	Misto	
Colore Pareti		
Tipologia:	Corte	Corte
Stato Conservaz.Complexivo	Sufficiente	
Dest. Uso Prevalente:	Residenza	
Dest. Uso PT. Monte:	Residenza	
Dest. Uso PT. Valle:	Residenza	
Utilizzo	Abitato	
N. Alloggi:	1	1
N. Vani:	8	8
Altezza Vani	Adeguate	
N. Famiglie:	1	1
N. Abitanti:	4	4
Titolo:	Proprietà	
Proprietà:	Privata	
Elementi Identitari Superstiti		

COD_UE	A051903	Zona	A	CM	cm	SubZona	pupuai	Isolato	19	Unità Edilizia	3
Mappali	Foglio Catastale			Età		1951 - 1960					
Via	VIA MANNU				n. c.	25	SPAZIO PUBBLICO				

CLASSE E TIPO U.U
B2b
MOD. INTERVENTO
COA



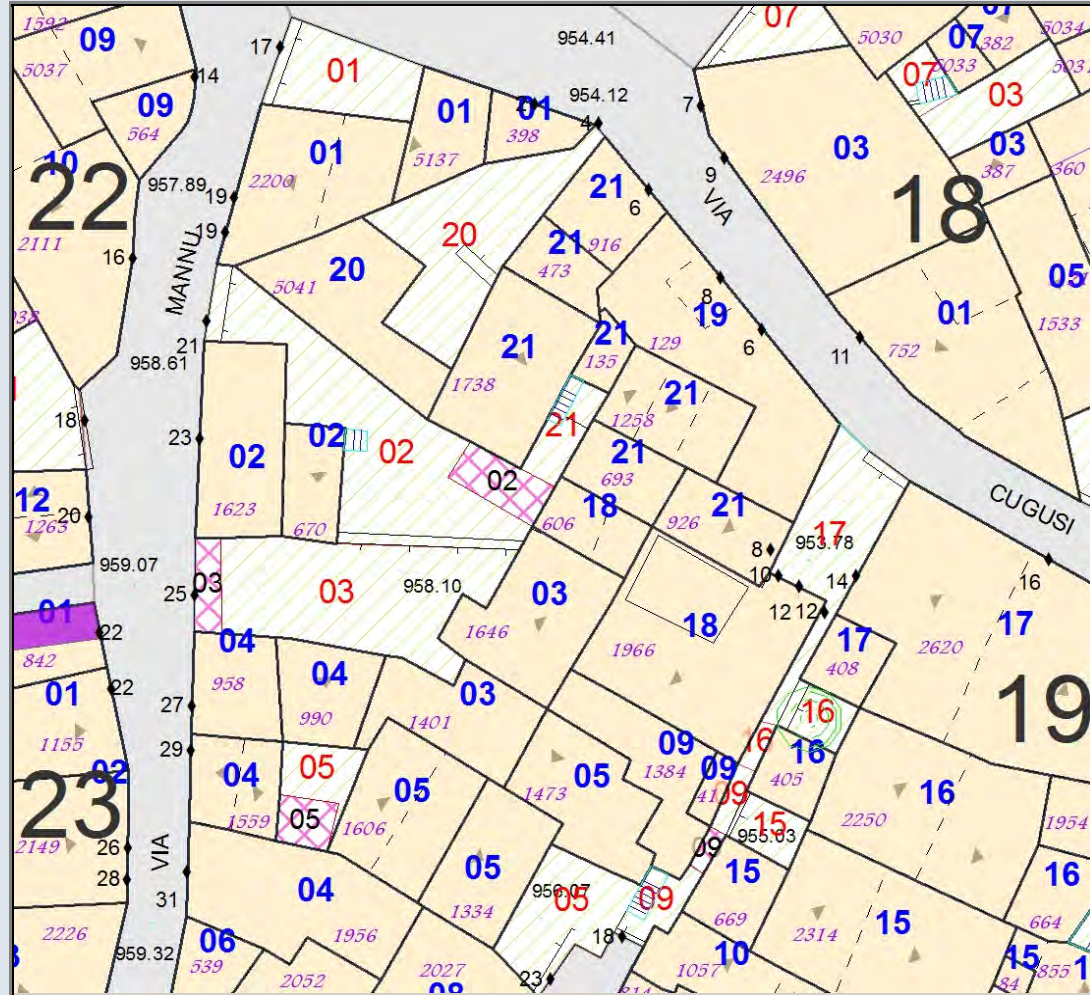


MODALITA' DI INTERVENTO-PRESCRIZIONI-VINCOLI
 Completamento di tipo A. Realizzazione tinteggiatura esterna..

A051904	Stato Attuale	Progetto
Superficie Coperta mq:	132,24	132,24
Pertinenza scoperta mq:	0,00	0,00
H1 Monte m:	7,75	7,75
H2 Valle m:	7,75	7,75
Superficie Totale mq:	132,24	132,24
Incremento Superficie mq:		0,00
Incremento Volume mc:		0,00
Volume Piano Terra mc:	396,73	396,73
Volume Totale mc:	734,36	734,36
Indice Fabbricazione mc/mq:	5,55	5,55
Indice Copertura mq/mq:	1,00	1,00
Sup. Residenziale:	253,73	253,73
Sup. Commerciale:	0,00	0,00
Sup. garage:	60,00	60,00
Altre Sup.non Residenziali:	0,00	0,00
Piani Monte:	2	2
Piani Valle:	3	3
Di cui Piani Seminterrati:	1	1
Di cui Piani Mansarda:	0	0
Strutture Verticali - finiture	Miste	
Strutture Verticali - materiali	Latero-Cemen	
Strutture Orizzontali - materiali	Non Finito	
Infissi	Misto	
Tipo Copertura	Mista	
Manto Copertura	Misto	
Colore Pareti		
Tipologia:	Contigua	Contigua
Stato Conservaz.Complessivo	Mediocre	
Dest. Uso Prevalente:	Residenza	
Dest. Uso PT. Monte:	Residenza	
Dest. Uso PT. Valle:	Residenza	
Utilizzo	Saltuario	
N. Alloggi:	1	1
N. Vani:	7	7
Altezza Vani	Adeguate	
N. Famiglie:	0	0
N. Abitanti:	0	0
Titolo:	Proprietà	
Proprietà:	Privata	
Elementi Identitari Superstiti		

COD_UE	A051904	Zona	A	CM	cm	SubZona	pupuai	Isolato	19	Unità Edilizia	4
Mappali	Foglio Catastale			Età		1961-1975					
Via	VIA MANNU			n. c.		27-31		SPAZIO PUBBLICO			

CLASSE E TIPO U.U
B2b
MOD. INTERVENTO
COA




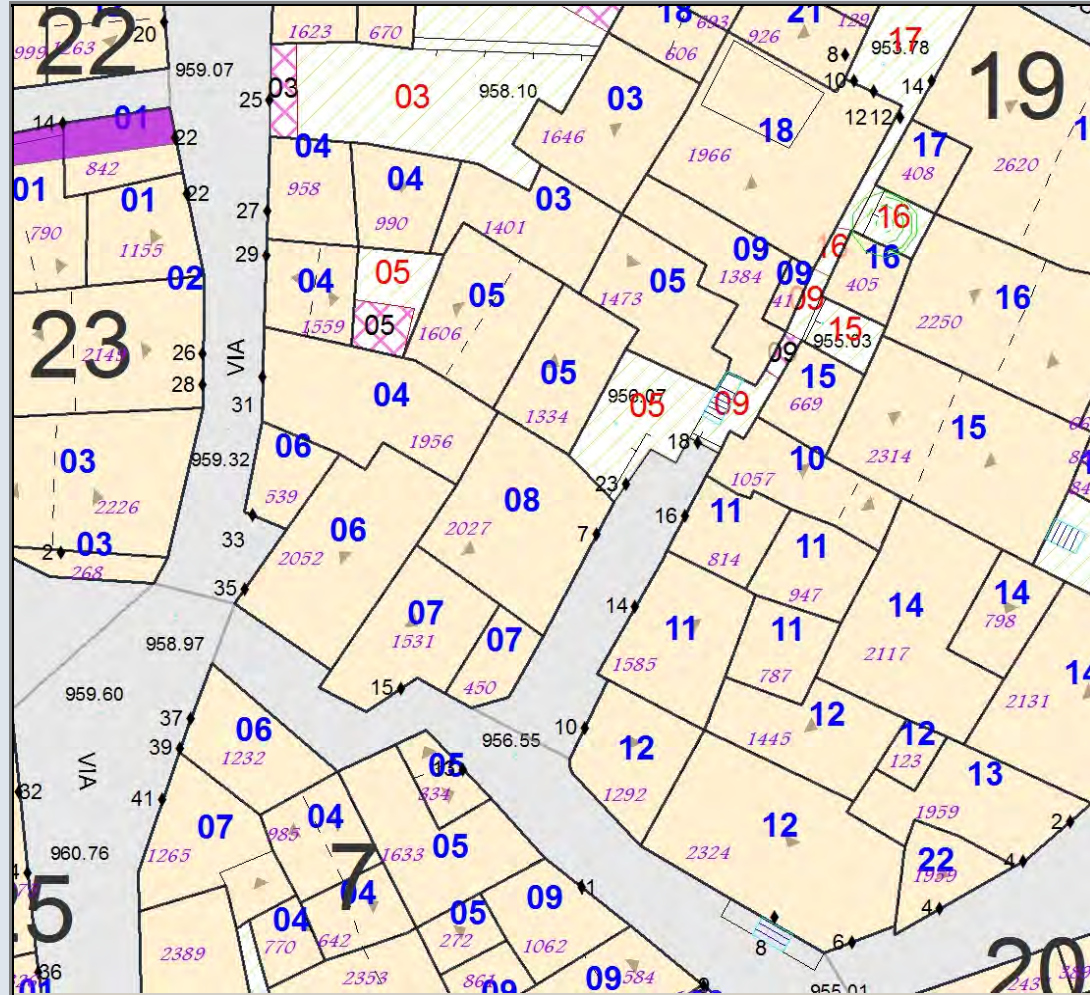
MODALITA' DI INTERVENTO-PRESCRIZIONI-VINCOLI

Completamento di tipo A. Demolizione dei volumi sovrastanti il solaio dell'ultimo piani nella UV 958 e costruzione del sottotetto con con altezza massima di gronda non maggiore di 8,00 m, pendenza sulla via mannu e copertura con manto in coppi laterizi. Costruzione del sottotetto sulla uv 1956, con incremento di altezza di gronda non maggiore di 40 cm, copertura a falda doppia con gronda sulla via mannu, manto in coppi laterizi. Completamento dell'intonaco e della tinteggiatura esterna.

A051905	Stato Attuale	Progetto
Superficie Coperta mq:	124,47	124,47
Pertinenza scoperta mq:	43,32	43,32
H1 Monte m:	4,80	4,8
H2 Valle m:	4,80	4,8
Superficie Totale mq:	167,79	167,79
Incremento Superficie mq:		0,00
Incremento Volume mc:		0,00
Volume Piano Terra mc:	316,35	351,50
Volume Totale mc:	423,53	423,53
Indice Fabbricazione mc/mq:	2,52	2,52
Indice Copertura mq/mq:	0,74	0,74
Sup. Residenziale:	132,34	132,34
Sup. Commerciale:	0,00	0,00
Sup. garage:	0,00	0,00
Altre Sup.non Residenziali:	24,00	24,00
Piani Monte:	2	2
Piani Valle:	2	2
Di cui Piani Seminterrati:	0	0
Di cui Piani Mansarda:	0	0
Strutture Verticali - finiture	Blocchicls	
Strutture Verticali - materiali	Latero-Cemen	
Strutture Orizzontali - materiali	Intonaco	
Infissi	Misto	
Tipo Copertura	Falde	
Manto Copertura	Misto	
Colore Pareti		
Tipologia:	Contigua	Contigua
Stato Conservaz. Complessivo	Sufficiente	
Dest. Uso Prevalente:	Residenza	
Dest. Uso PT. Monte:	Residenza	
Dest. Uso PT. Valle:	Residenza	
Utilizzo	Saltuario	
N. Alloggi:	1	1
N. Vani:	12	12
Altezza Vani	Adeguate	
N. Famiglie:	0	0
N. Abitanti:	0	0
Titolo:	Proprietà	
Proprietà:	Privata	
Elementi Identitari Superstiti		

COD_UE	A051905	Zona	A	CM	cm	SubZona	pupuai	Isolato	19	Unità Edilizia	5
Mappali	Foglio Catastale			Età		> 1975					
Via	VICO FRAMENTU			n. c.	23	SPAZIO PUBBLICO					

CLASSE E TIPO U.U
B2b
MOD. INTERVENTO
COA

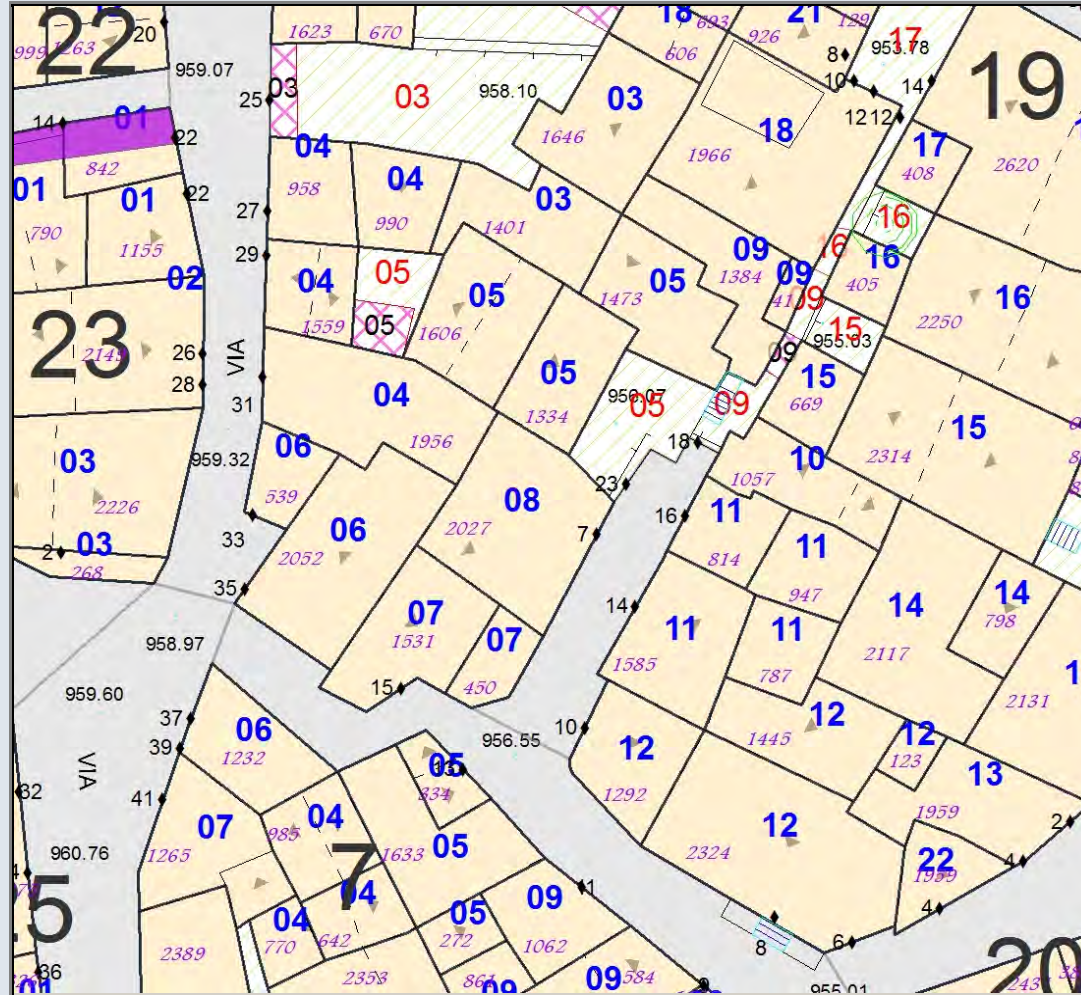


MODALITA' DI INTERVENTO-PRESCRIZIONI-VINCOLI
Completamento di tipo A. Realizzazione tinteggiatura esterna.

A051906	Stato Attuale	Progetto
Superficie Coperta mq:	82,23	82,23
Pertinenza scoperta mq:	0,00	0,00
H1 Monte m:	6,55	6,55
H2 Valle m:	8,00	8
Superficie Totale mq:	82,23	82,23
Incremento Superficie mq:		0,00
Incremento Volume mc:		0,00
Volume Piano Terra mc:	230,24	246,69
Volume Totale mc:	464,36	464,36
Indice Fabbricazione mc/mq:	5,65	5,65
Indice Copertura mq/mq:	1,00	1,00
Sup. Residenziale:	134,69	134,69
Sup. Commerciale:	0,00	0,00
Sup. garage:	16,00	16,00
Altre Sup.non Residenziali:	66,00	66,00
Piani Monte:	2	2
Piani Valle:	3	3
Di cui Piani Seminterrati:	1	1
Di cui Piani Mansarda:	0	0
Strutture Verticali - finiture	Miste	
Strutture Verticali - materiali	Latero-Cemen	
Strutture Orizzontali - materiali	Tinteggiatura	
Infissi	Misto	
Tipo Copertura	Falde	
Manto Copertura	Pannelli	
Colore Pareti		
Tipologia:	Contigua	Contigua
Stato Conservaz.Complexivo	Buono	
Dest. Uso Prevalente:	Residenza	
Dest. Uso PT. Monte:	Residenza	
Dest. Uso PT. Valle:	Deposito-Mag	
Utilizzo	Abitato	
N. Alloggi:	1	1
N. Vani:	10	10
Altezza Vani	Adeguata	
N. Famiglie:	1	1
N. Abitanti:	4	4
Titolo:	Proprietà	
Proprietà:	Privata	
Elementi Identitari Superstiti		

COD_UE	A051906	Zona	A	CM	cm	SubZona	pupuai	Isolato	19	Unità Edilizia	6
Mappali	Foglio Catastale			Età		> 1975					
Via	VIA MANNU			n. c.	33-35		SPAZIO PUBBLICO				

CLASSE E TIPO U.U
B2a
MOD. INTERVENTO
COA

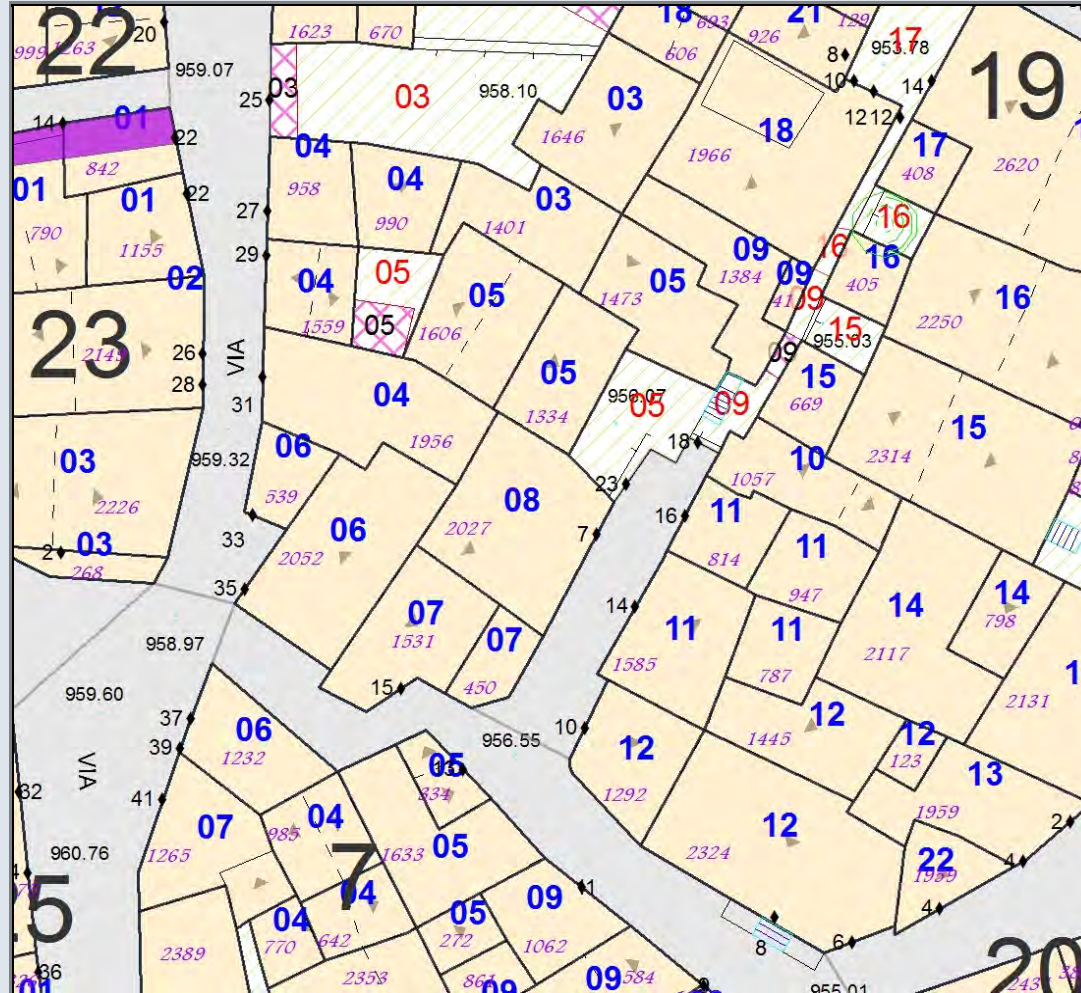


MODALITA' DI INTERVENTO-PRESCRIZIONI-VINCOLI
Completamento tipo A.

A051907	Stato Attuale	Progetto
Superficie Coperta mq:	55,52	55,52
Pertinenza scoperta mq:	0,00	0,00
H1 Monte m:	7,75	7,75
H2 Valle m:	5,65	5,65
Superficie Totale mq:	55,52	55,52
Incremento Superficie mq:		0,00
Incremento Volume mc:		0,00
Volume Piano Terra mc:	166,56	166,56
Volume Totale mc:	400,31	400,31
Indice Fabbricazione mc/mq:	7,21	7,21
Indice Copertura mq/mq:	1,00	1,00
Sup. Residenziale:	142,56	142,56
Sup. Commerciale:	0,00	0,00
Sup. garage:	0,00	0,00
Altre Sup.non Residenziali:	24,00	24,00
Piani Monte:	3	3
Piani Valle:	3	3
Di cui Piani Seminterrati:	0	0
Di cui Piani Mansarda:	0	0
Strutture Verticali - finiture	Miste	
Strutture Verticali - materiali	Latero-Cemen	
Strutture Orizzontali - materiali	Tinteggiatura	
Infissi	Legno	
Tipo Copertura	Falde	
Manto Copertura	Coppi	
Colore Pareti		
Tipologia:	Contigua	Contigua
Stato Conservaz.Complexivo	Buono	
Dest. Uso Prevalente:	Residenza	
Dest. Uso PT. Monte:	Residenza	
Dest. Uso PT. Valle:	Residenza	
Utilizzo	Abitato	
N. Alloggi:	1	1
N. Vani:	9	9
Altezza Vani	Adeguata	
N. Famiglie:	1	1
N. Abitanti:	4	4
Titolo:	Proprietà	
Proprietà:	Privata	
Elementi Identitari Superstiti		

COD_UE	A051907	Zona	A	CM	cm	SubZona	pupuai	Isolato	19	Unità Edilizia	7
Mappali	Foglio Catastale			Età		> 1975					
Via	VIA FRAMENTU			n. c.	15	SPAZIO PUBBLICO					

CLASSE E TIPO U.U
B2a
MOD. INTERVENTO
COA

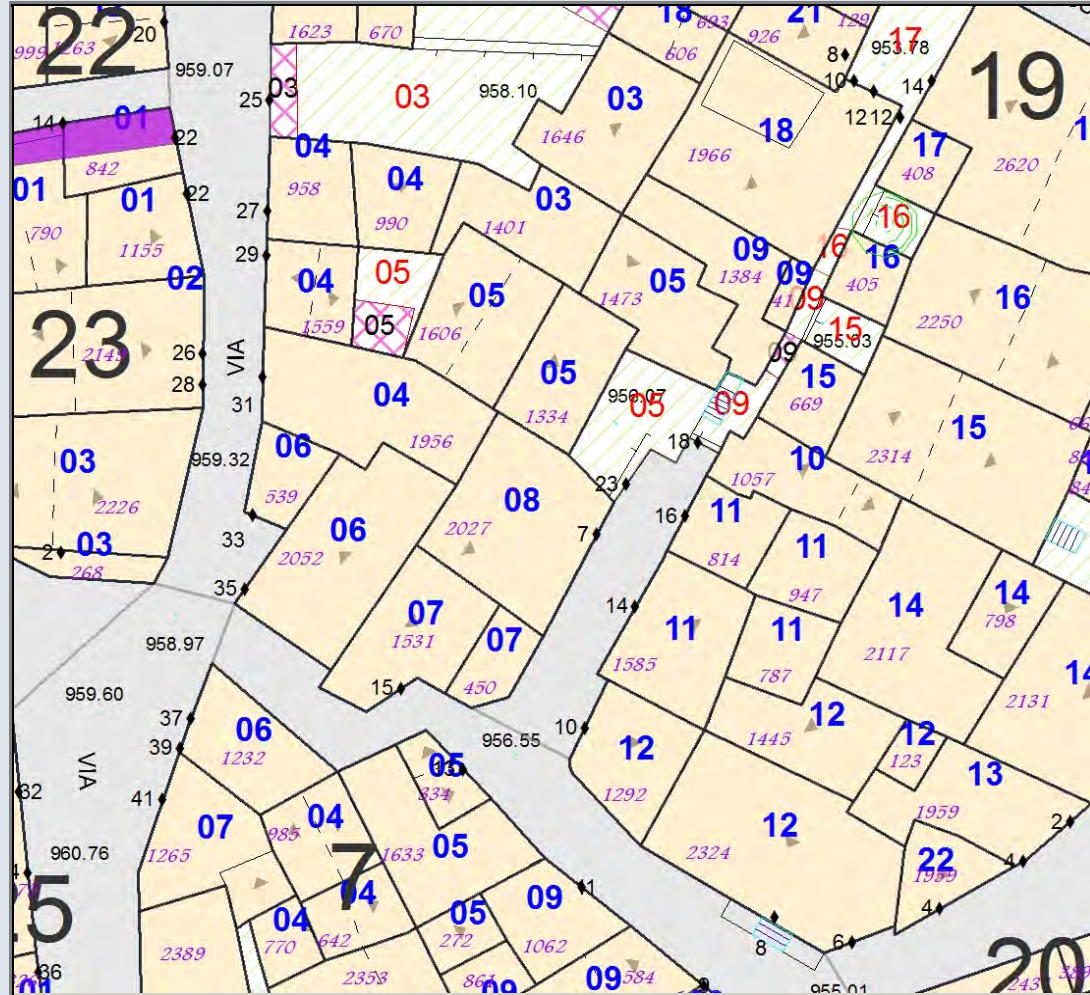


MODALITA' DI INTERVENTO-PRESCRIZIONI-VINCOLI
 Completamento tipo A.

A051908	Stato Attuale	Progetto
Superficie Coperta mq:	64,47	64,47
Pertinenza scoperta mq:	0,00	0,00
H1 Monte m:	8,60	8,6
H2 Valle m:	8,60	8,6
Superficie Totale mq:	64,47	64,47
Incremento Superficie mq:		0,00
Incremento Volume mc:		0,00
Volume Piano Terra mc:	193,42	193,42
Volume Totale mc:	554,47	554,47
Indice Fabbricazione mc/mq:	8,60	8,60
Indice Copertura mq/mq:	1,00	1,00
Sup. Residenziale:	181,42	181,42
Sup. Commerciale:	0,00	0,00
Sup. garage:	0,00	0,00
Altre Sup.non Residenziali:	12,00	12,00
Piani Monte:	3	3
Piani Valle:	3	3
Di cui Piani Seminterrati:	0	0
Di cui Piani Mansarda:	0	0
Strutture Verticali - finiture	Blocchicls	
Strutture Verticali - materiali	Latero-Cemen	
Strutture Orizzontali - materiali	Non Finito	
Infissi	Legno	
Tipo Copertura	Falda Unica	
Manto Copertura	Pannelli	
Colore Pareti		
Tipologia:	Contigua	Contigua
Stato Conservaz.Complessivo	Sufficiente	
Dest. Uso Prevalente:	Residenza	
Dest. Uso PT. Monte:	Residenza	
Dest. Uso PT. Valle:	Residenza	
Utilizzo	Abitato	
N. Alloggi:	1	1
N. Vani:	11	11
Altezza Vani	Adeguate	
N. Famiglie:	2	2
N. Abitanti:	4	4
Titolo:	Proprietà	
Proprietà:	Privata	
Elementi Identitari Superstiti		

COD_UE	A051908	Zona	A	CM	cm	SubZona	pupuai	Isolato	19	Unità Edilizia	8
Mappali	Foglio Catastale			Età		> 1975					
Via	VICO FRAMENTU			n. c.		7		SPAZIO PUBBLICO			

CLASSE E TIPO U.U
B2b
MOD. INTERVENTO
COA

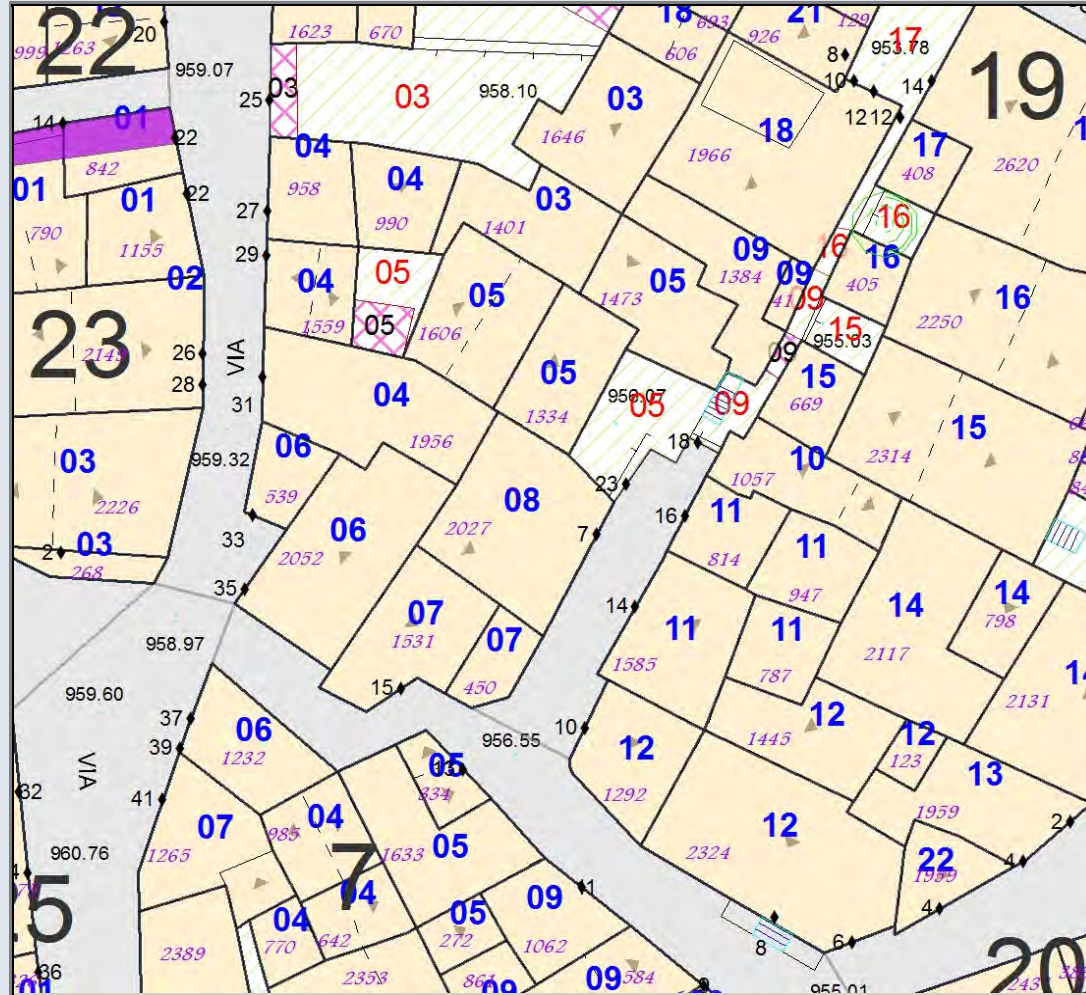


MODALITA' DI INTERVENTO-PRESCRIZIONI-VINCOLI
 Completamento di tipo A. Completamento dell'intonaco e della tinteggiatura esterna.

A051909	Stato Attuale	Progetto
Superficie Coperta mq:	42,21	42,21
Pertinenza scoperta mq:	13,31	13,31
H1 Monte m:	5,30	5,3
H2 Valle m:	5,30	5,3
Superficie Totale mq:	55,52	55,52
Incremento Superficie mq:		0,00
Incremento Volume mc:		0,00
Volume Piano Terra mc:	120,41	120,41
Volume Totale mc:	200,27	200,27
Indice Fabbricazione mc/mq:	3,61	3,61
Indice Copertura mq/mq:	0,76	0,76
Sup. Residenziale:	75,27	75,27
Sup. Commerciale:	0,00	0,00
Sup. garage:	0,00	0,00
Altre Sup.non Residenziali:	0,00	0,00
Piani Monte:	2	2
Piani Valle:	2	2
Di cui Piani Seminterrati:	0	0
Di cui Piani Mansarda:	0	0
Strutture Verticali - finiture	Miste	
Strutture Verticali - materiali	Latero-Cemen	
Strutture Orizzontali - materiali	Intonaco	
Infissi	Legno	
Tipo Copertura	Piana	
Manto Copertura	Nessuno	
Colore Pareti		
Tipologia:	Contigua	Contigua
Stato Conservaz. Complessivo	Mediocre	
Dest. Uso Prevalente:	Residenza	
Dest. Uso PT. Monte:	Residenza	
Dest. Uso PT. Valle:	Residenza	
Utilizzo	Disabitato	
N. Alloggi:	1	1
N. Vani:	6	6
Altezza Vani	Adeguate	
N. Famiglie:	0	0
N. Abitanti:	0	0
Titolo:	Proprietà	
Proprietà:	Privata	
Elementi Identitari Superstiti		

COD_UE	A051909	Zona	A	CM	cm	SubZona	pupuai	Isolato	19	Unità Edilizia	9
Mappali	Foglio Catastale			Età		1961-1975					
Via	VICO FRAMENTU			n. c.	18	SPAZIO PUBBLICO					

CLASSE E TIPO U.U
B2b
MOD. INTERVENTO
COA

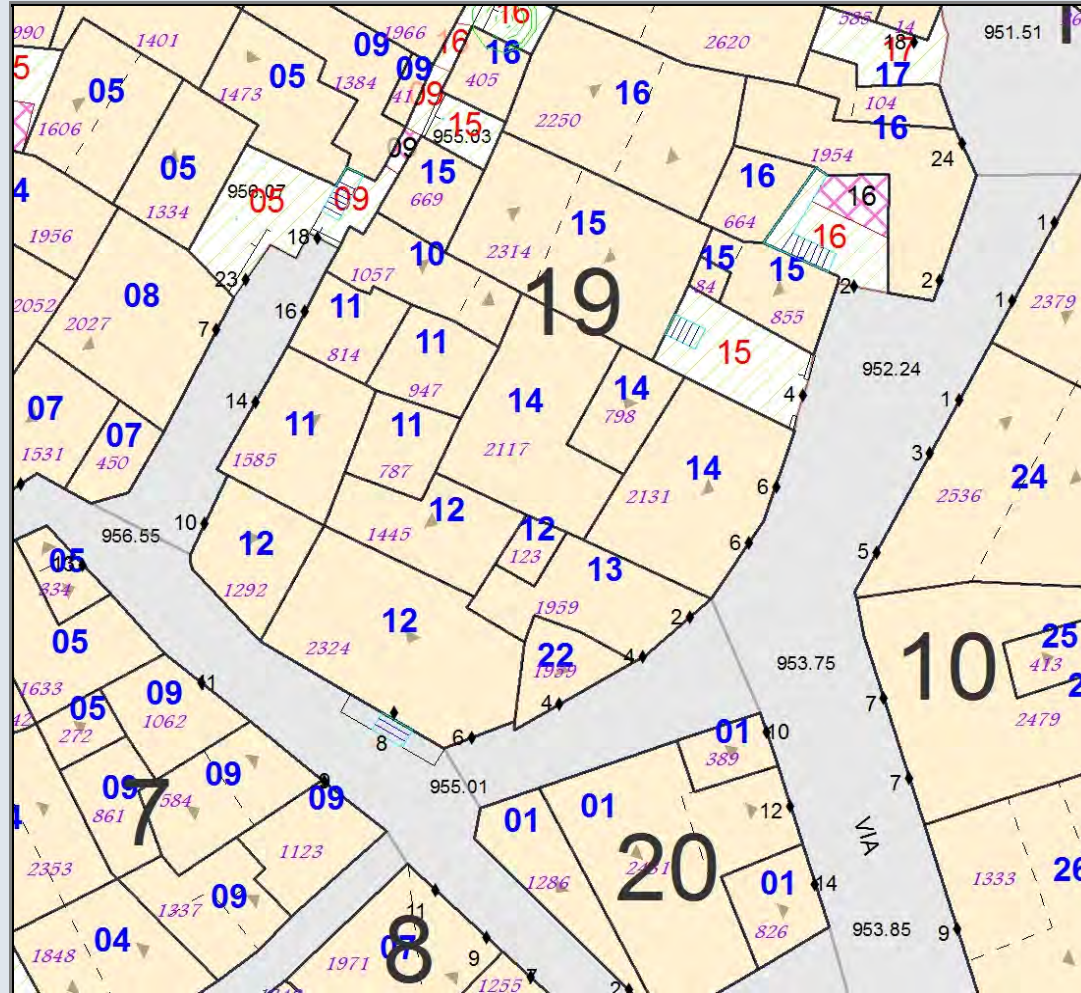


MODALITA' DI INTERVENTO-PRESCRIZIONI-VINCOLI
 Completamento di tipo A. Completamento della tinteggiatura esterna. Costruzione del sottotetto con incremento di altezza di gronda non maggiore di 40 cm, copertura a falde con gronda sul cortile e manto di copertura in coppi laterizi.

A051910	Stato Attuale	Progetto
Superficie Coperta mq:	31,48	31,48
Pertinenza scoperta mq:	0,00	0,00
H1 Monte m:	1,85	1,85
H2 Valle m:	1,85	1,85
Superficie Totale mq:	31,48	31,48
Incremento Superficie mq:		0,00
Incremento Volume mc:		0,00
Volume Piano Terra mc:	58,24	94,45
Volume Totale mc:	58,24	58,24
Indice Fabbricazione mc/mq:	1,85	1,85
Indice Copertura mq/mq:	1,00	1,00
Sup. Residenziale:	0,00	0,00
Sup. Commerciale:	0,00	0,00
Sup. garage:	0,00	0,00
Altre Sup.non Residenziali:	31,48	31,48
Piani Monte:	1	1
Piani Valle:	1	1
Di cui Piani Seminterrati:	0	0
Di cui Piani Mansarda:	0	0
Strutture Verticali - finiture	Pietre	
Strutture Verticali - materiali	Legno	
Strutture Orizzontali - materiali	Intonaco	
Infissi	Ferro	
Tipo Copertura	Falda Unica	
Manto Copertura	Coppi	
Colore Pareti		
Tipologia:	Contigua	Contigua
Stato Conservaz.Complessivo	Scarso	
Dest. Uso Prevalente:	Deposito-Mag	
Dest. Uso PT. Monte:	Deposito-Mag	
Dest. Uso PT. Valle:	Deposito-Mag	
Utilizzo	Abitato	
N. Alloggi:	0	0
N. Vani:	3	3
Altezza Vani	Inadeguata	
N. Famiglie:	0	0
N. Abitanti:	0	0
Titolo:	Proprietà	
Proprietà:	Privata	
Elementi Identitari Superstiti		

COD_UE	A051910	Zona	A	CM	cm	SubZona	pupuai	Isolato	19	Unità Edilizia	10
Mappali	Foglio Catastale		Età		< 1900						
Via	VICO FRAMENTU			n. c.	18	SPAZIO PUBBLICO					

CLASSE E TIPO U.U
A3
MOD. INTERVENTO
RER

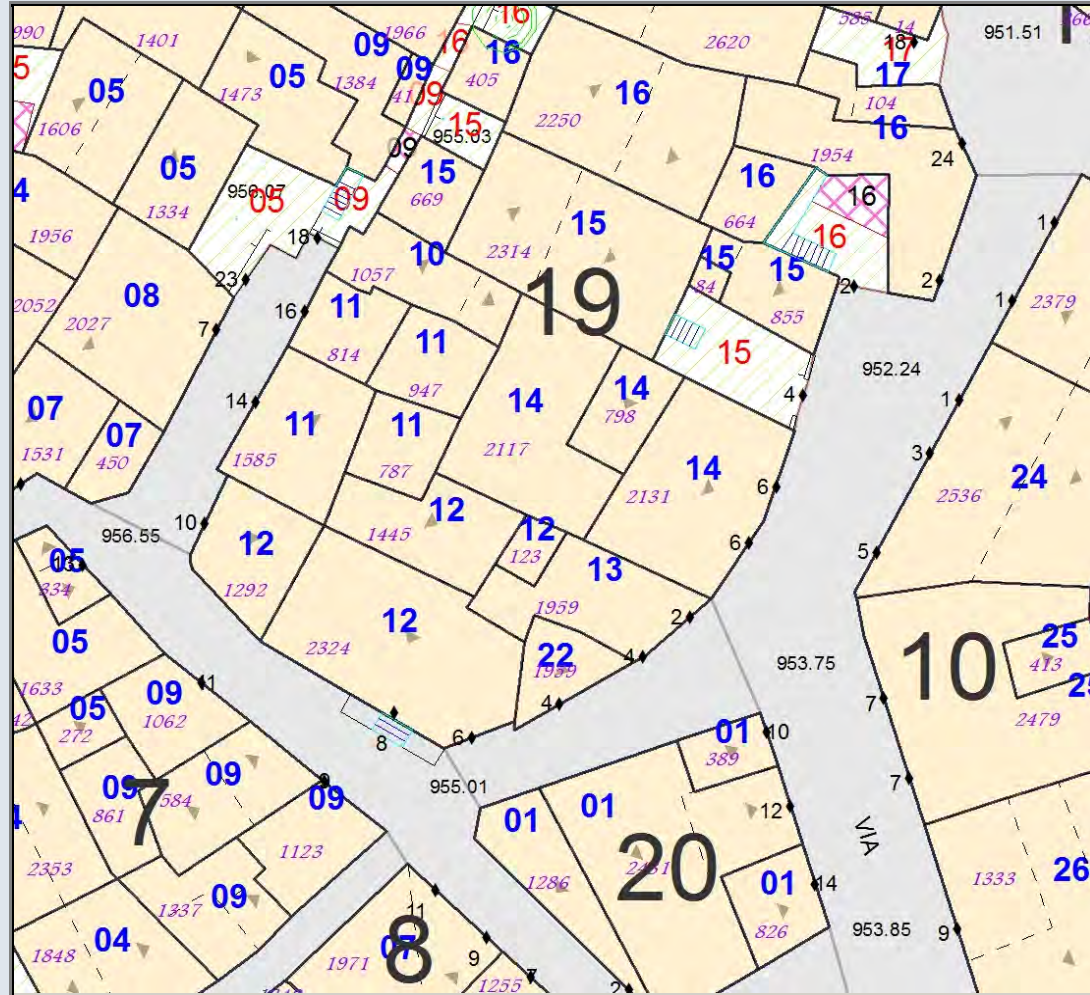


MODALITA' DI INTERVENTO-PRESCRIZIONI-VINCOLI
 Restauro e ristrutturazione.

A051911	Stato Attuale	Progetto
Superficie Coperta mq:	108,73	108,73
Pertinenza scoperta mq:	0,00	0,00
H1 Monte m:	8,75	8,75
H2 Valle m:	8,75	8,75
Superficie Totale mq:	108,73	108,73
Incremento Superficie mq:		0,00
Incremento Volume mc:		0,00
Volume Piano Terra mc:	326,19	326,19
Volume Totale mc:	915,54	915,54
Indice Fabbricazione mc/mq:	8,42	8,42
Indice Copertura mq/mq:	1,00	1,00
Sup. Residenziale:	298,19	298,19
Sup. Commerciale:	0,00	0,00
Sup. garage:	16,00	16,00
Altre Sup.non Residenziali:	12,00	12,00
Piani Monte:	3	3
Piani Valle:	3	3
Di cui Piani Seminterrati:	0	0
Di cui Piani Mansarda:	0	0
Strutture Verticali - finiture	Blocchicls	
Strutture Verticali - materiali	Latero-Cemen	
Strutture Orizzontali - materiali	Tinteggiatura	
Infissi	Misto	
Tipo Copertura	Mista	
Manto Copertura	Misto	
Colore Pareti		
Tipologia:	Contigua	Contigua
Stato Conservaz.Complexivo	Sufficiente	
Dest. Uso Prevalente:	Residenza	
Dest. Uso PT. Monte:	Residenza	
Dest. Uso PT. Valle:	Residenza	
Utilizzo	Abitato	
N. Alloggi:	1	1
N. Vani:	13	13
Altezza Vani	Adeguata	
N. Famiglie:	1	1
N. Abitanti:	4	4
Titolo:	Proprietà	
Proprietà:	Privata	
Elementi Identitari Superstiti		

COD_UE	A051911	Zona	A	CM	cm	SubZona	pupuai	Isolato	19	Unità Edilizia	11
Mappali	Foglio Catastale		Età		> 1975						
Via	VICO FRAMENTU			n. c.	14-16		SPAZIO PUBBLICO				

CLASSE E TIPO U.U
B2b
MOD. INTERVENTO
COA

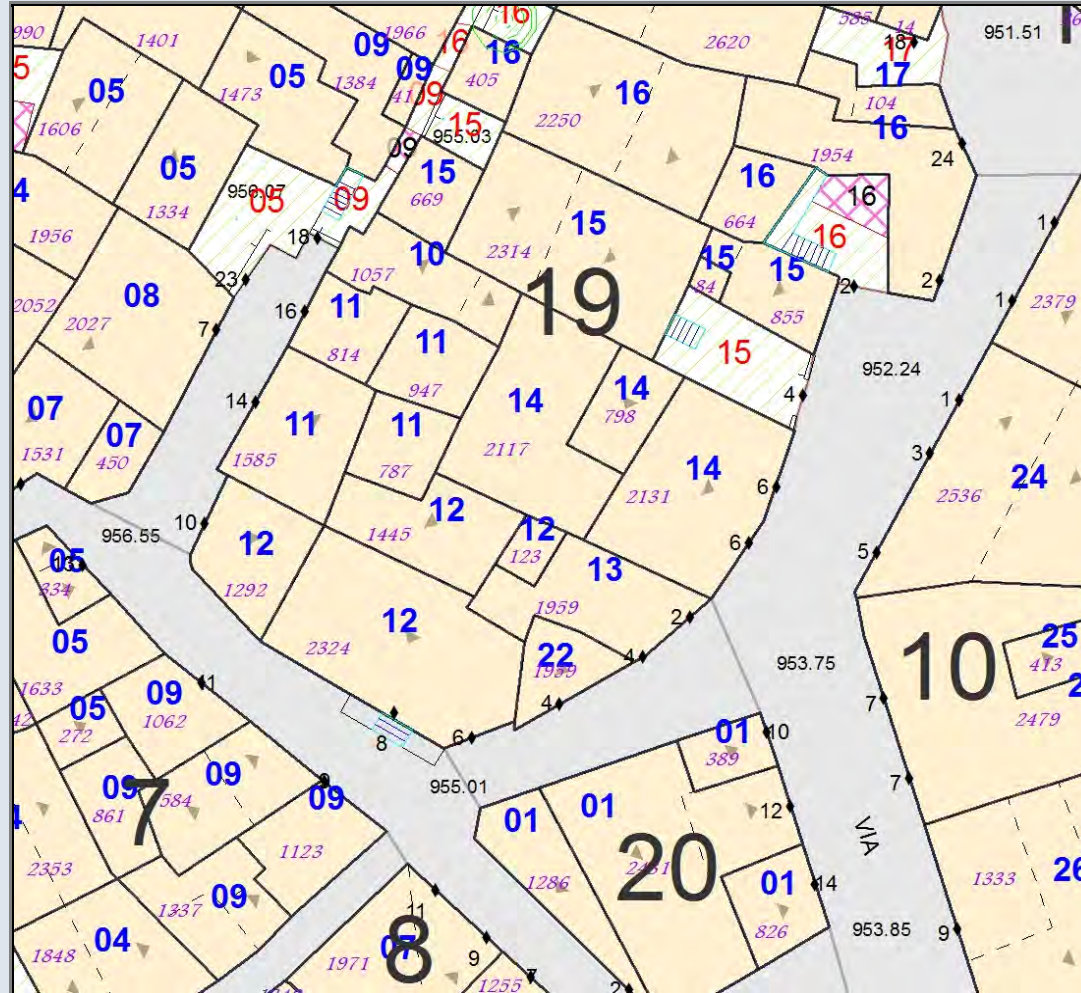


MODALITA' DI INTERVENTO-PRESCRIZIONI-VINCOLI
 Completamento tipo A. Rimozione del manto di copertura in eternit e sostituzione con manto in coppi laterizi.

A051912	Stato Attuale	Progetto
Superficie Coperta mq:	168,66	168,66
Pertinenza scoperta mq:	0,00	0,00
H1 Monte m:	7,40	7,4
H2 Valle m:	7,45	7,45
Superficie Totale mq:	168,66	168,66
Incremento Superficie mq:		0,00
Incremento Volume mc:		0,00
Volume Piano Terra mc:	505,97	505,97
Volume Totale mc:	1 229,83	1 229,83
Indice Fabbricazione mc/mq:	7,29	7,29
Indice Copertura mq/mq:	1,00	1,00
Sup. Residenziale:	241,97	241,97
Sup. Commerciale:	0,00	0,00
Sup. garage:	32,00	32,00
Altre Sup.non Residenziali:	200,00	200,00
Piani Monte:	2	2
Piani Valle:	3	3
Di cui Piani Seminterrati:	0	0
Di cui Piani Mansarda:	0	0
Strutture Verticali - finiture	Blocchicls	
Strutture Verticali - materiali	Misto	
Strutture Orizzontali - materiali	Misto	
Infissi	Misto	
Tipo Copertura	Falde	
Manto Copertura	Misto	
Colore Pareti		
Tipologia:	Contigua	Contigua
Stato Conservaz.Complexivo	Sufficiente	
Dest. Uso Prevalente:	Residenza	
Dest. Uso PT. Monte:	Garage	
Dest. Uso PT. Valle:	Residenza	
Utilizzo	Abitato	
N. Alloggi:	2	2
N. Vani:	19	19
Altezza Vani	Non Rilevata	
N. Famiglie:	1	1
N. Abitanti:	1	1
Titolo:	Proprietà	
Proprietà:	Privata	
Elementi Identitari Superstiti		

COD_UE	A051912	Zona	A	CM	cm	SubZona	pupuai	Isolato	19	Unità Edilizia	12
Mappali	Foglio Catastale		Età		> 1975						
Via	VIA FRAMENTU			n. c.	8-10		SPAZIO PUBBLICO				

CLASSE E TIPO U.U
B2b
MOD. INTERVENTO
COA

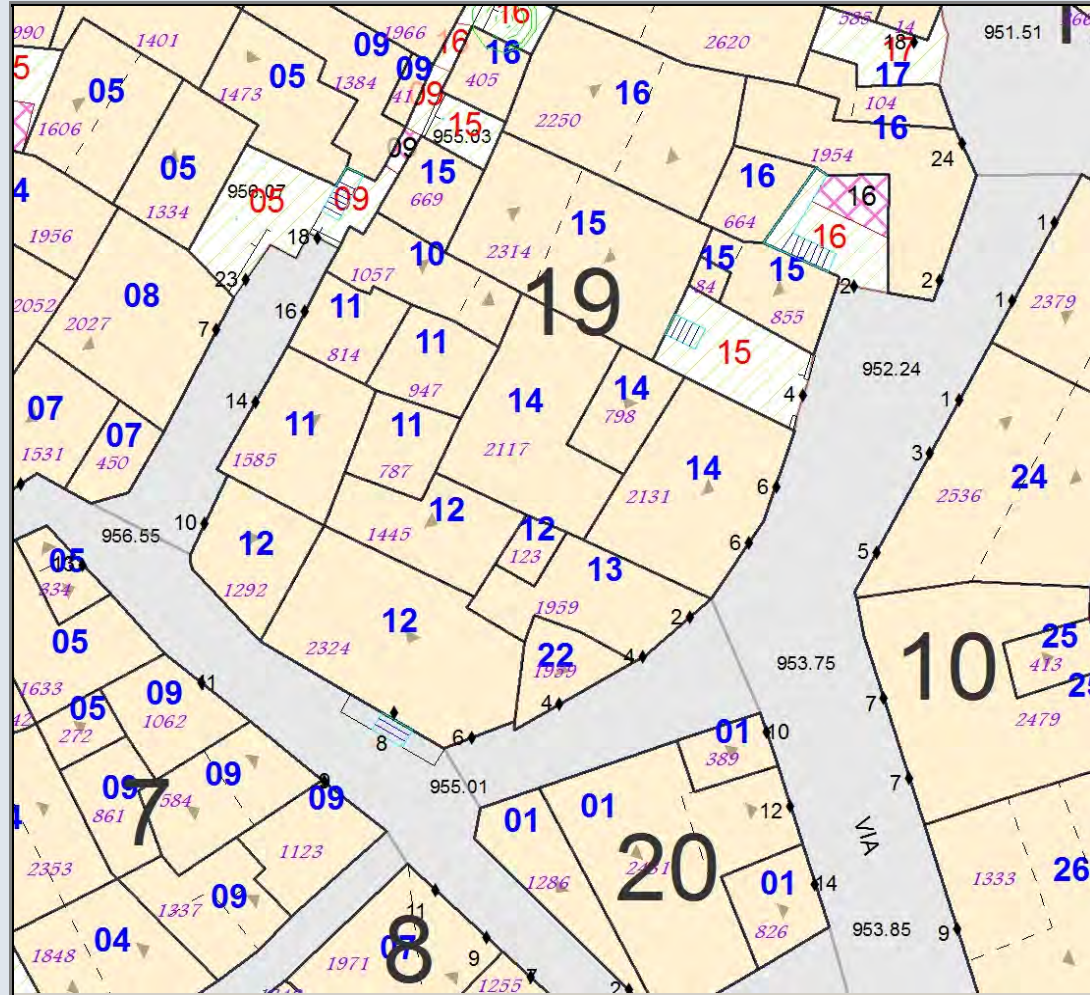


MODALITA' DI INTERVENTO-PRESCRIZIONI-VINCOLI
 Completamento di tipo A. Completamento tinteggiatura esterna. Sostituzione della copertura in eternit con manto in coppi laterizi.

A051913	Stato Attuale	Progetto
Superficie Coperta mq:	41,97	41,97
Pertinenza scoperta mq:	0,00	0,00
H1 Monte m:	3,50	3,5
H2 Valle m:	3,50	3,5
Superficie Totale mq:	41,97	41,97
Incremento Superficie mq:		0,00
Incremento Volume mc:		0,00
Volume Piano Terra mc:	146,91	125,92
Volume Totale mc:	146,91	146,91
Indice Fabbricazione mc/mq:	3,50	3,50
Indice Copertura mq/mq:	1,00	1,00
Sup. Residenziale:	0,00	0,00
Sup. Commerciale:	0,00	0,00
Sup. garage:	41,97	41,97
Altre Sup.non Residenziali:	0,00	0,00
Piani Monte:	1	1
Piani Valle:	1	1
Di cui Piani Seminterrati:	0	0
Di cui Piani Mansarda:	0	0
Strutture Verticali - finiture	Blocchicls	
Strutture Verticali - materiali	Latero-Cemen	
Strutture Orizzontali - materiali	Non Finito	
Infissi	Ferro	
Tipo Copertura	Piana	
Manto Copertura	Nessuno	
Colore Pareti		
Tipologia:	Contigua	Contigua
Stato Conservaz.Complessivo	Mediocre	
Dest. Uso Prevalente:	Garage	
Dest. Uso PT. Monte:	Garage	
Dest. Uso PT. Valle:	Garage	
Utilizzo	Abitato	
N. Alloggi:	0	0
N. Vani:	1	1
Altezza Vani	Adeguate	
N. Famiglie:	0	0
N. Abitanti:	0	0
Titolo:	Proprietà	
Proprietà:	Privata	
Elementi Identitari Superstiti		

COD_UE	A051913	Zona	A	CM	cm	SubZona	pupuai	Isolato	19	Unità Edilizia	13
Mappali	Foglio Catastale		Età		1961-1975						
Via	VICO FRAMENTU			n. c.	2-4		SPAZIO PUBBLICO				

CLASSE E TIPO U.U
B2b
MOD. INTERVENTO
COA

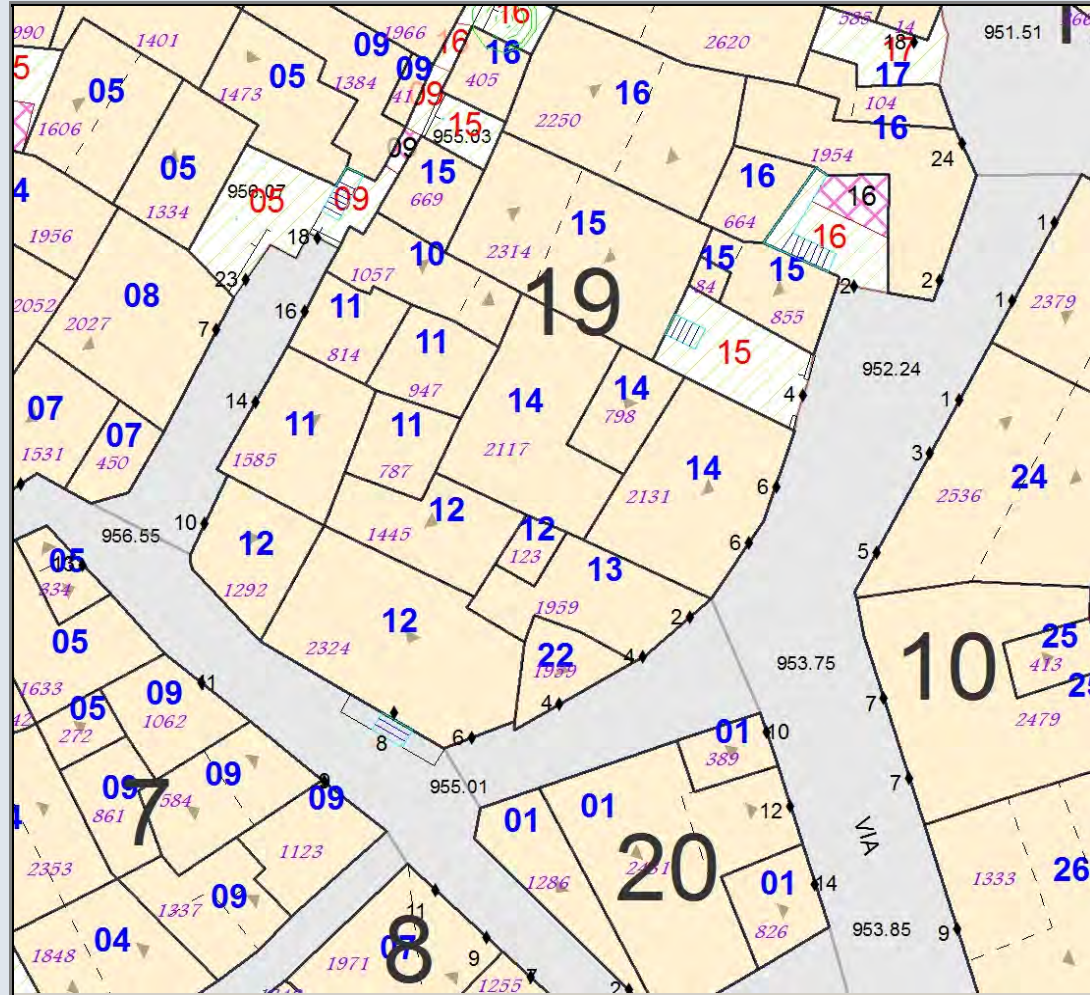


MODALITA' DI INTERVENTO-PRESCRIZIONI-VINCOLI
 Completamento di tipo A.Costruzione sottotetto con incremento di altezza non maggiore di 40 cm, copertura a falda unica con gronda su vico framentu manto in coppi laterizi. Realizzazione intonaci e tinteggiature esterne.

A051914	Stato Attuale	Progetto
Superficie Coperta mq:	163,02	163,02
Pertinenza scoperta mq:	0,00	0,00
H1 Monte m:	8,35	8,35
H2 Valle m:	8,35	8,35
Superficie Totale mq:	163,02	163,02
Incremento Superficie mq:		0,00
Incremento Volume mc:		0,00
Volume Piano Terra mc:	489,07	489,07
Volume Totale mc:	1 093,13	1 093,13
Indice Fabbricazione mc/mq:	6,71	6,71
Indice Copertura mq/mq:	1,00	1,00
Sup. Residenziale:	377,07	377,07
Sup. Commerciale:	0,00	0,00
Sup. garage:	30,00	30,00
Altre Sup.non Residenziali:	12,00	12,00
Piani Monte:	3	3
Piani Valle:	3	3
Di cui Piani Seminterrati:	0	0
Di cui Piani Mansarda:	0	0
Strutture Verticali - finiture	Miste	
Strutture Verticali - materiali	Latero-Cemen	
Strutture Orizzontali - materiali	Tinteggiatura	
Infissi	Misto	
Tipo Copertura	Mista	
Manto Copertura	Misto	
Colore Pareti		
Tipologia:	Contigua	Contigua
Stato Conservaz. Complessivo	Buono	
Dest. Uso Prevalente:	Residenza	
Dest. Uso PT. Monte:	Residenza	
Dest. Uso PT. Valle:	Residenza	
Utilizzo	Abitato	
N. Alloggi:	1	1
N. Vani:	17	17
Altezza Vani	Adeguate	
N. Famiglie:	1	1
N. Abitanti:	4	4
Titolo:	Proprietà	
Proprietà:	Privata	
Elementi Identitari Superstiti		

COD_UE	A051914	Zona	A	CM	cm	SubZona	pupuai	Isolato	19	Unità Edilizia	14
Mappali	Foglio Catastale		Età		> 1975						
Via	VIA ASPRONI				n. c.	6	SPAZIO PUBBLICO				

CLASSE E TIPO U.U
B2a
MOD. INTERVENTO
COA




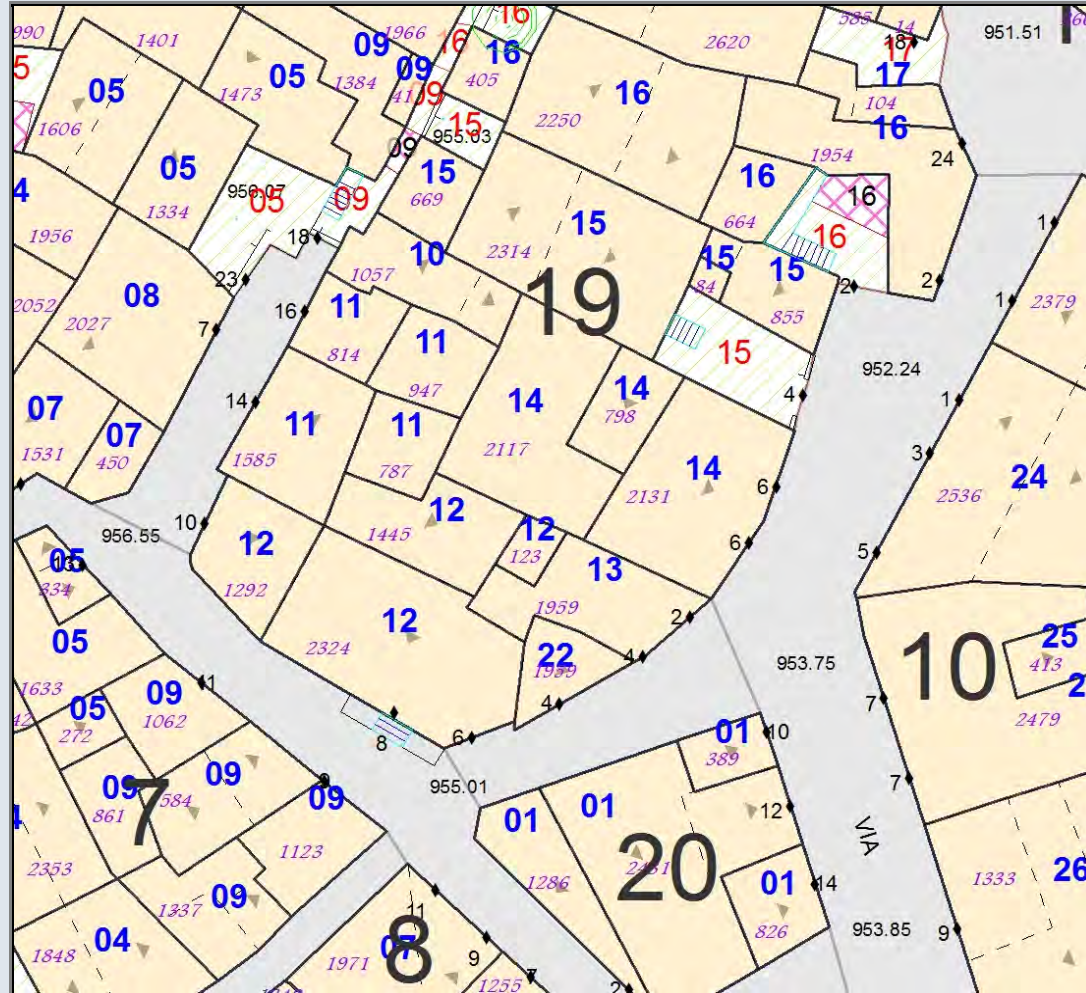
MODALITA' DI INTERVENTO-PRESCRIZIONI-VINCOLI
 Completamento tipo A.



A051915	Stato Attuale	Progetto
Superficie Coperta mq:	135,31	135,31
Pertinenza scoperta mq:	42,94	42,94
H1 Monte m:	8,80	8,8
H2 Valle m:	8,80	8,8
Superficie Totale mq:	178,25	178,25
Incremento Superficie mq:		0,00
Incremento Volume mc:		0,00
Volume Piano Terra mc:	405,93	405,93
Volume Totale mc:	908,21	908,21
Indice Fabbricazione mc/mq:	5,10	5,10
Indice Copertura mq/mq:	0,76	0,76
Sup. Residenziale:	270,93	270,93
Sup. Commerciale:	0,00	0,00
Sup. garage:	0,00	0,00
Altre Sup.non Residenziali:	45,00	45,00
Piani Monte:	3	3
Piani Valle:	3	3
Di cui Piani Seminterrati:	0	0
Di cui Piani Mansarda:	0	0
Strutture Verticali - finiture	Blocchicls	
Strutture Verticali - materiali	Latero-Cemen	
Strutture Orizzontali - materiali	Misto	
Infissi	Misto	
Tipo Copertura	Mista	
Manto Copertura	Misto	
Colore Pareti		
Tipologia:	Corte	Corte
Stato Conservaz.Complexivo	Sufficiente	
Dest. Uso Prevalente:	Residenza	
Dest. Uso PT. Monte:	Residenza	
Dest. Uso PT. Valle:	Residenza	
Utilizzo	Abitato	
N. Alloggi:	1	1
N. Vani:	16	16
Altezza Vani	Adeguate	
N. Famiglie:	1	1
N. Abitanti:	2	2
Titolo:	Proprietà	
Proprietà:	Privata	
Elementi Identitari Superstiti		

COD_UE	A051915	Zona	A	CM	cm	SubZona	pupuai	Isolato	19	Unità Edilizia	15
Mappali	Foglio Catastale			Età		> 1975					
Via	VIA ASPRONI			n. c.		4		SPAZIO PUBBLICO			

CLASSE E TIPO U.U
B2b
MOD. INTERVENTO
COA

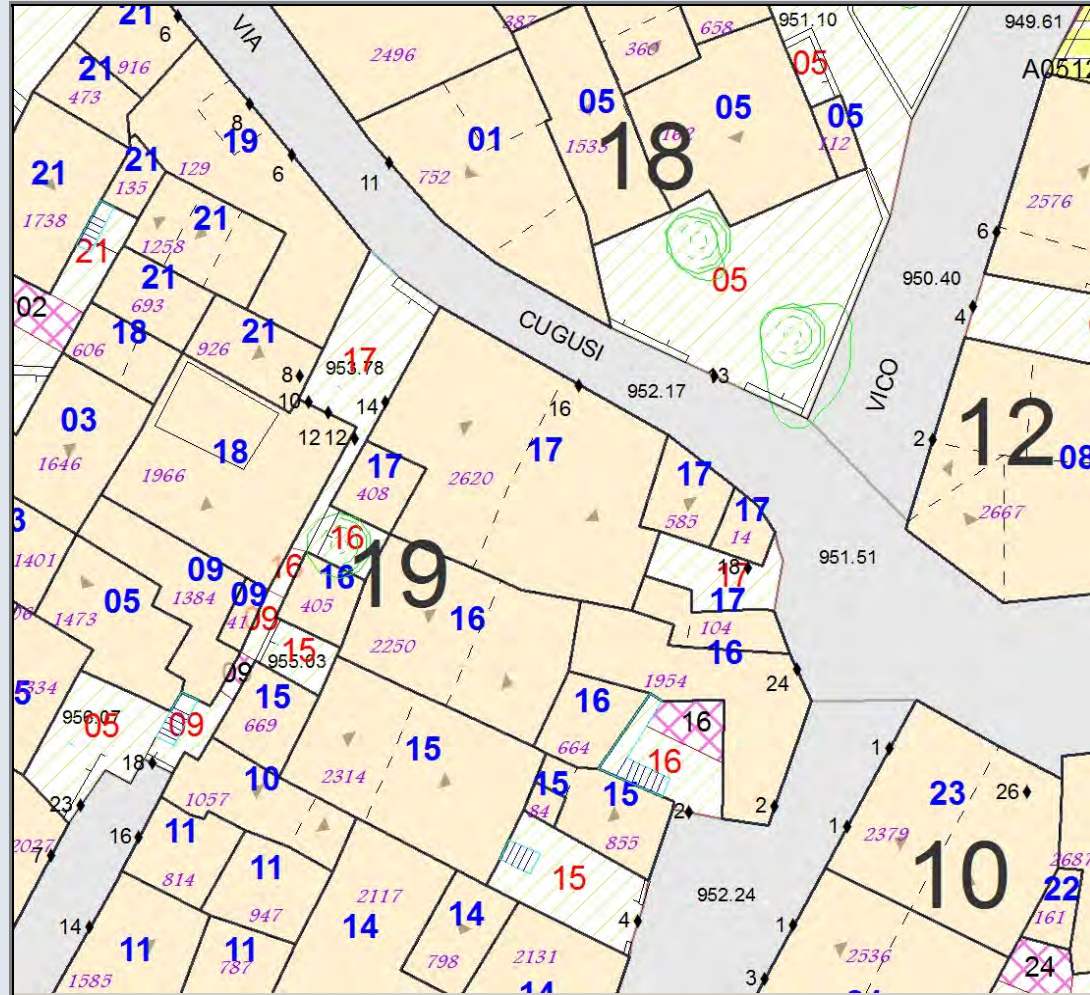


MODALITA' DI INTERVENTO-PRESCRIZIONI-VINCOLI
 Completamento di tipo A. Rimozione della copertura in Ethernit sulla U.V. 855 e sostituzione con manto in coppi laterizi. Completamento finiture interne dell'ultimo piano. Completamento tinteggiatura esterna.

A051916	Stato Attuale	Progetto
Superficie Coperta mq:	182,19	182,19
Pertinenza scoperta mq:	31,40	31,40
H1 Monte m:	6,10	6,1
H2 Valle m:	6,10	6,1
Superficie Totale mq:	213,58	213,58
Incremento Superficie mq:		0,00
Incremento Volume mc:		0,00
Volume Piano Terra mc:	520,27	520,27
Volume Totale mc:	1 138,39	1 138,39
Indice Fabbricazione mc/mq:	5,33	5,33
Indice Copertura mq/mq:	0,85	0,85
Sup. Residenziale:	334,84	334,84
Sup. Commerciale:	0,00	0,00
Sup. garage:	0,00	0,00
Altre Sup.non Residenziali:	12,00	12,00
Piani Monte:	2	2
Piani Valle:	2	2
Di cui Piani Seminterrati:	0	0
Di cui Piani Mansarda:	0	0
Strutture Verticali - finiture	Miste	
Strutture Verticali - materiali	Latero-Cemen	
Strutture Orizzontali - materiali	Intonaco	
Infissi	Misto	
Tipo Copertura	Mista	
Manto Copertura	Misto	
Colore Pareti		
Tipologia:	Contigua	Contigua
Stato Conservaz. Complessivo	Mediocre	
Dest. Uso Prevalente:	Residenza	
Dest. Uso PT. Monte:	Residenza	
Dest. Uso PT. Valle:	Residenza	
Utilizzo	Disabitato	
N. Alloggi:	1	1
N. Vani:	14	14
Altezza Vani	Adeguate	
N. Famiglie:	0	0
N. Abitanti:	0	0
Titolo:	Proprietà	
Proprietà:	Privata	
Elementi Identitari Superstiti		

COD_UE	A051916	Zona	A	CM	cm	SubZona	pupuai	Isolato	19	Unità Edilizia	16
Mappali	Foglio Catastale		Età		1961-1975						
Via	VIA ASPRONI			n. c.	2-24		SPAZIO PUBBLICO				

CLASSE E TIPO U.U
B2b
MOD. INTERVENTO
COA

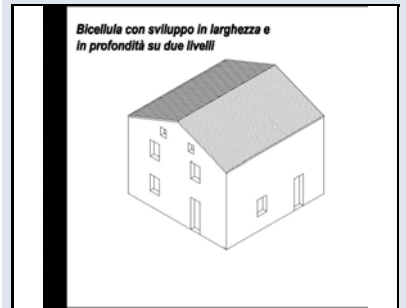

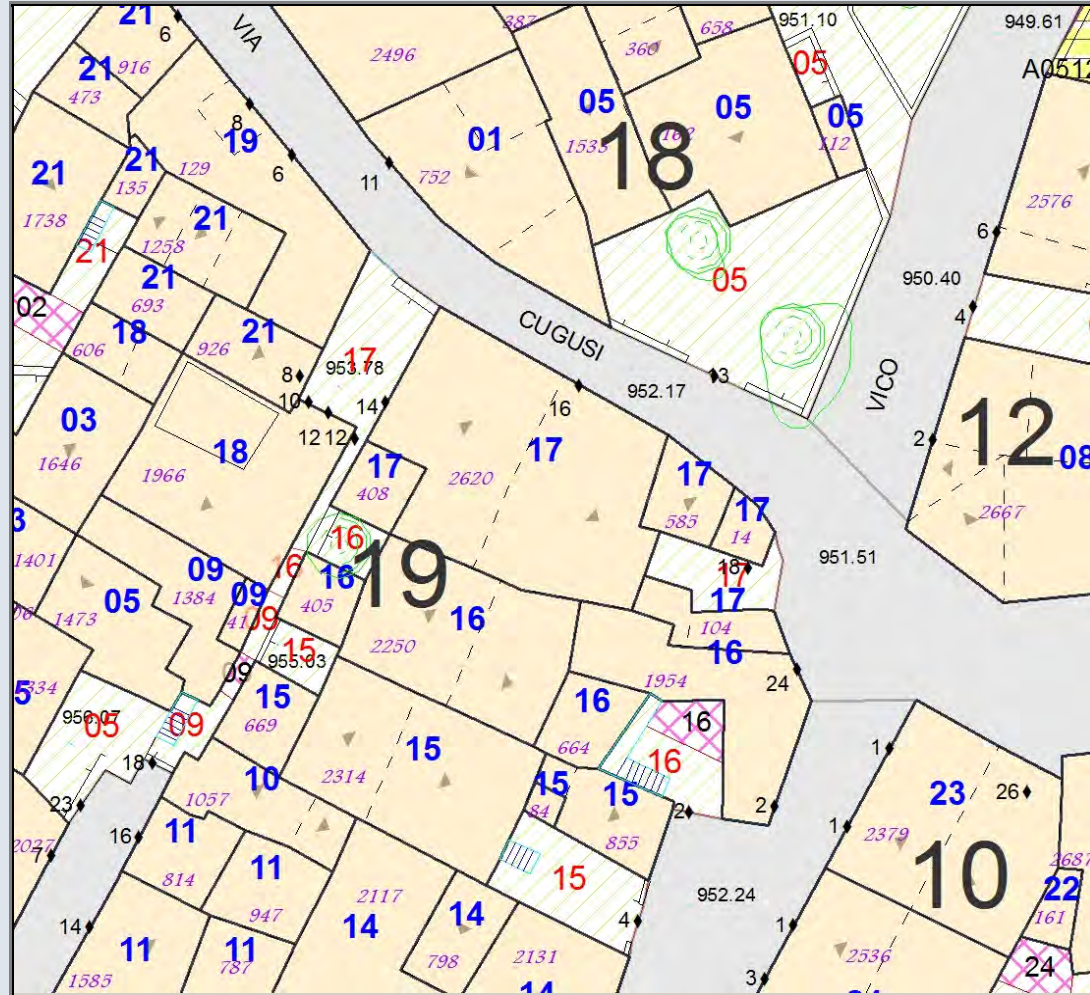


MODALITA' DI INTERVENTO-PRESCRIZIONI-VINCOLI
 Completamento di tipo A. Costruzione del sottotetto con incremento di altezza di gronda non maggiore di 40 cm, copertura a falde con gronda u via Asproni e Cugusi e manto di copertura in coppi laterizi. Completamento intonaci e tinteggiature esterne.

A051917	Stato Attuale	Progetto
Superficie Coperta mq:	207,63	207,63
Pertinenza scoperta mq:	59,21	59,21
H1 Monte m:	6,00	6
H2 Valle m:	6,00	6
Superficie Totale mq:	266,84	266,84
Incremento Superficie mq:		0,00
Incremento Volume mc:		0,00
Volume Piano Terra mc:	622,90	622,90
Volume Totale mc:	1 124,24	1 124,24
Indice Fabbricazione mc/mq:	4,21	4,21
Indice Copertura mq/mq:	0,78	0,78
Sup. Residenziale:	340,27	340,27
Sup. Commerciale:	0,00	0,00
Sup. garage:	0,00	0,00
Altre Sup.non Residenziali:	50,00	50,00
Piani Monte:	2	2
Piani Valle:	2	2
Di cui Piani Seminterrati:	0	0
Di cui Piani Mansarda:	0	0
Strutture Verticali - finiture	Miste	
Strutture Verticali - materiali	Misto	
Strutture Orizzontali - materiali	Intonaco	
Infissi	Misto	
Tipo Copertura	Falde	
Manto Copertura	Coppi	
Colore Pareti		
Tipologia:	Contigua	Contigua
Stato Conservaz. Complessivo	Mediocre	
Dest. Uso Prevalente:	Residenza	
Dest. Uso PT. Monte:	Residenza	
Dest. Uso PT. Valle:	Residenza	
Utilizzo	Disabitato	
N. Alloggi:	3	3
N. Vani:	13	13
Altezza Vani	Adeguate	
N. Famiglie:	0	0
N. Abitanti:	0	0
Titolo:	Proprietà	
Proprietà:	Privata	
Elementi Identitari Superstiti	I	I

COD_UE	A051917	Zona	A	CM	cm	SubZona	pupuai	Isolato	19	Unità Edilizia	17
Mappali	Foglio Catastale		Età		1901 - 1930						
Via	VIA CUGUSI			n. c.	14-16		SPAZIO PUBBLICO				

CLASSE E TIPO U.U
A3
MOD. INTERVENTO
RER

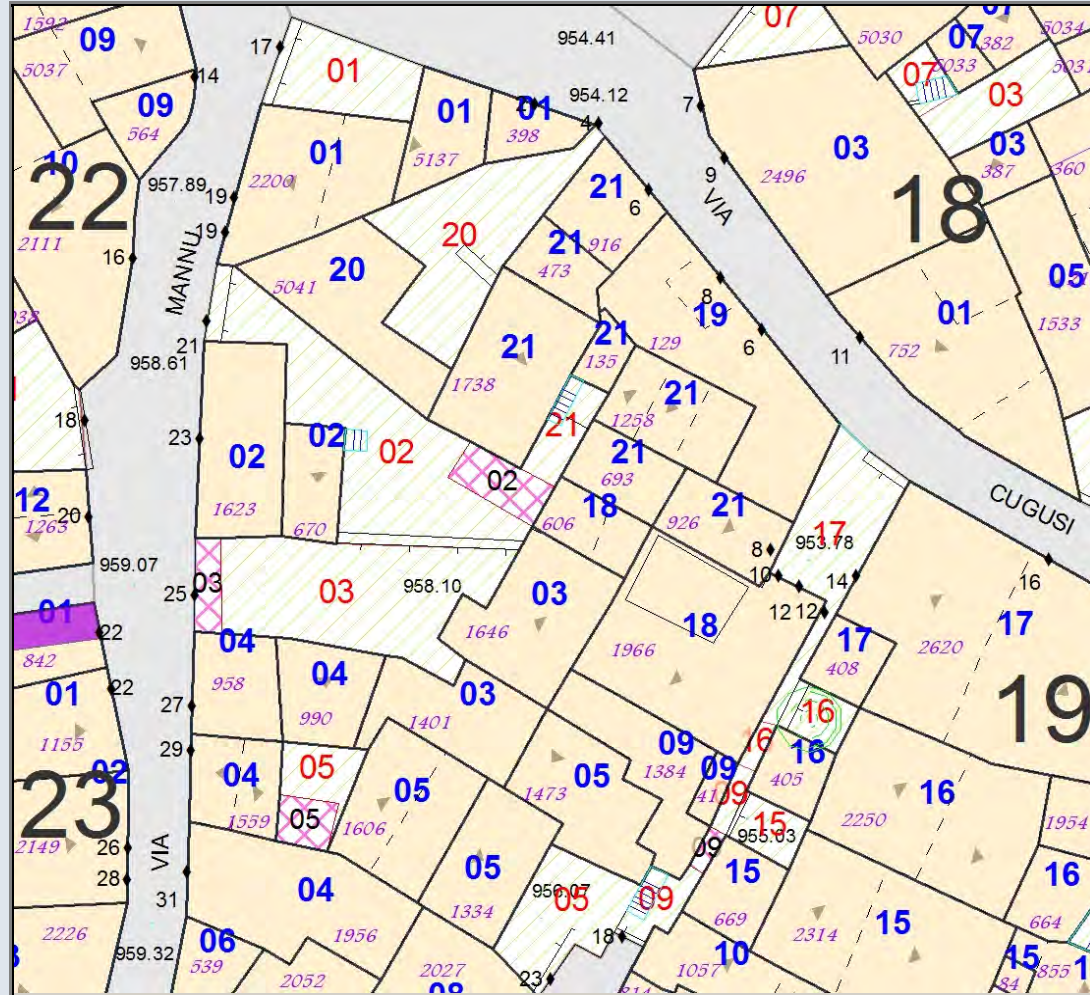



MODALITA' DI INTERVENTO-PRESCRIZIONI-VINCOLI
Restauro e ristrutturazione.

A051918	Stato Attuale	Progetto
Superficie Coperta mq:	104,76	104,76
Pertinenza scoperta mq:	0,00	0,00
H1 Monte m:	3,00	3
H2 Valle m:	3,00	3
Superficie Totale mq:	104,76	104,76
Incremento Superficie mq:		0,00
Incremento Volume mc:		0,00
Volume Piano Terra mc:	314,29	314,29
Volume Totale mc:	488,21	488,21
Indice Fabbricazione mc/mq:	4,66	4,66
Indice Copertura mq/mq:	1,00	1,00
Sup. Residenziale:	0,00	80,00
Sup. Commerciale:	0,00	0,00
Sup. garage:	0,00	0,00
Altre Sup.non Residenziali:	104,76	24,76
Piani Monte:	1	1
Piani Valle:	1	1
Di cui Piani Seminterrati:	0	0
Di cui Piani Mansarda:	0	0
Strutture Verticali - finiture	Pietre	
Strutture Verticali - materiali	Legno	
Strutture Orizzontali - materiali	Misto	
Infissi	Legno	Legno
Tipo Copertura	Falde	Falda Doppia
Manto Copertura	Coppi	Coppi
Colore Pareti		
Tipologia:	Contigua	Contigua
Stato Conservaz. Complessivo	Rudere	
Dest. Uso Prevalente:	Altro	
Dest. Uso PT. Monte:	Altro	
Dest. Uso PT. Valle:	Altro	
Utilizzo	Disabitato	
N. Alloggi:	0	1
N. Vani:	4	5
Altezza Vani	Inadeguata	
N. Famiglie:	0	1
N. Abitanti:	0	2
Titolo:	Proprietà	
Proprietà:	Privata	
Elementi Identitari Superstiti	I	I

COD_UE	A051918	Zona	A	CM	cm	SubZona	pupuai	Isolato	19	Unità Edilizia	18
Mappali	Foglio Catastale			Età		< 1900					
Via	VIA CUGUSI			n. c.		10-12		SPAZIO PUBBLICO			

CLASSE E TIPO U.U
A3
MOD. INTERVENTO
RER

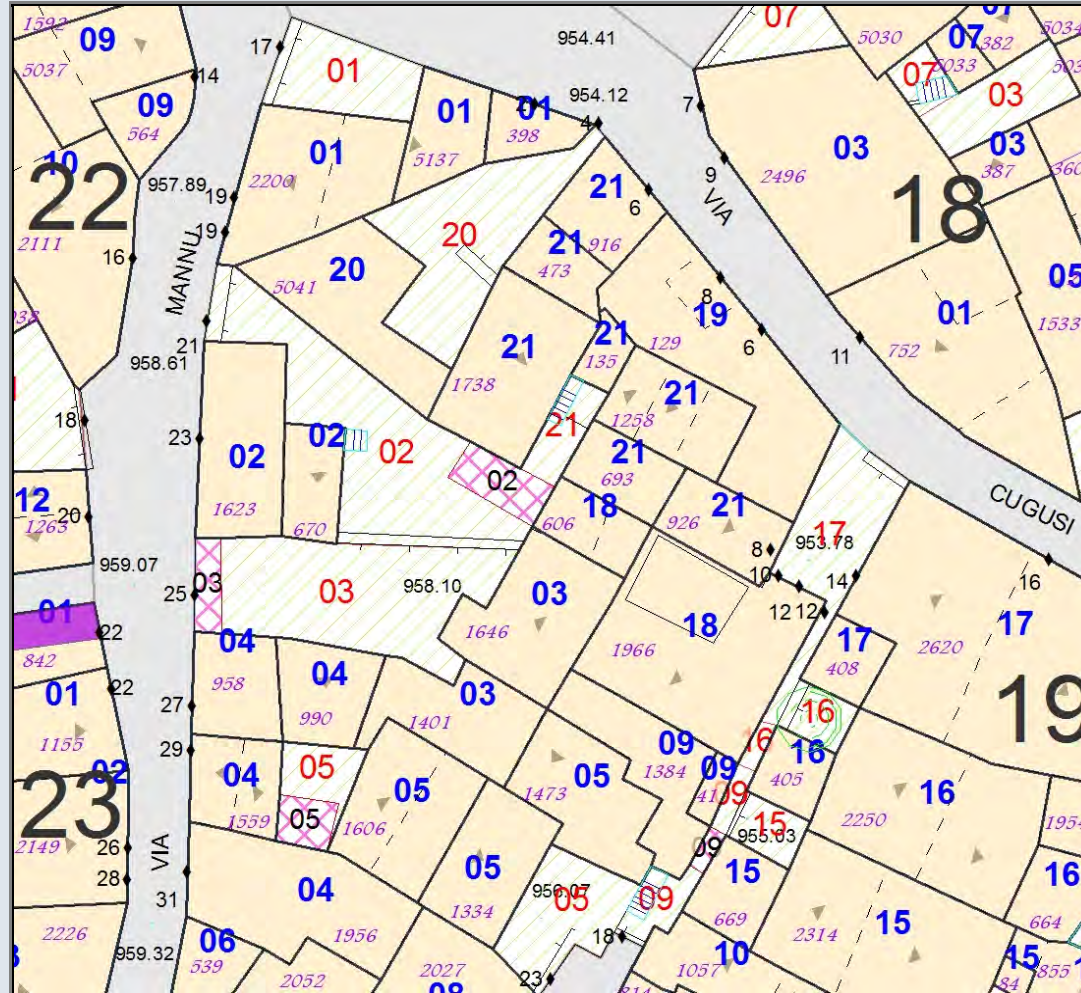


MODALITA' DI INTERVENTO-PRESCRIZIONI-VINCOLI
 Restauro e ristrutturazione.

A051919	Stato Attuale	Progetto
Superficie Coperta mq:	77,07	77,07
Pertinenza scoperta mq:	0,00	0,00
H1 Monte m:	6,45	6,45
H2 Valle m:	6,45	6,45
Superficie Totale mq:	77,07	77,07
Incremento Superficie mq:		0,00
Incremento Volume mc:		0,00
Volume Piano Terra mc:	231,21	231,21
Volume Totale mc:	497,11	497,11
Indice Fabbricazione mc/mq:	6,45	6,45
Indice Copertura mq/mq:	1,00	1,00
Sup. Residenziale:	130,14	130,14
Sup. Commerciale:	0,00	0,00
Sup. garage:	0,00	0,00
Altre Sup.non Residenziali:	24,00	24,00
Piani Monte:	2	2
Piani Valle:	2	2
Di cui Piani Seminterrati:	0	0
Di cui Piani Mansarda:	0	0
Strutture Verticali - finiture	Pietre	
Strutture Verticali - materiali	Latero-Cemen	
Strutture Orizzontali - materiali	Non Finito	
Infissi	Misto	
Tipo Copertura	Piana	
Manto Copertura	Nessuno	
Colore Pareti		
Tipologia:	Contigua	Contigua
Stato Conservaz. Complessivo	Sufficiente	
Dest. Uso Prevalente:	Residenza	
Dest. Uso PT. Monte:	Residenza	
Dest. Uso PT. Valle:	Residenza	
Utilizzo	Abitato	
N. Alloggi:	1	1
N. Vani:	8	8
Altezza Vani	Adeguate	
N. Famiglie:	1	1
N. Abitanti:	5	5
Titolo:	Proprietà	
Proprietà:	Privata	
Elementi Identitari Superstiti		

COD_UE	A051919	Zona	A	CM	cm	SubZona	pupuai	Isolato	19	Unità Edilizia	19
Mappali	Foglio Catastale		Età		1961-1975						
Via	VIA CUGUSI			n. c.	8	SPAZIO PUBBLICO					

CLASSE E TIPO U.U
B2b
MOD. INTERVENTO
COA




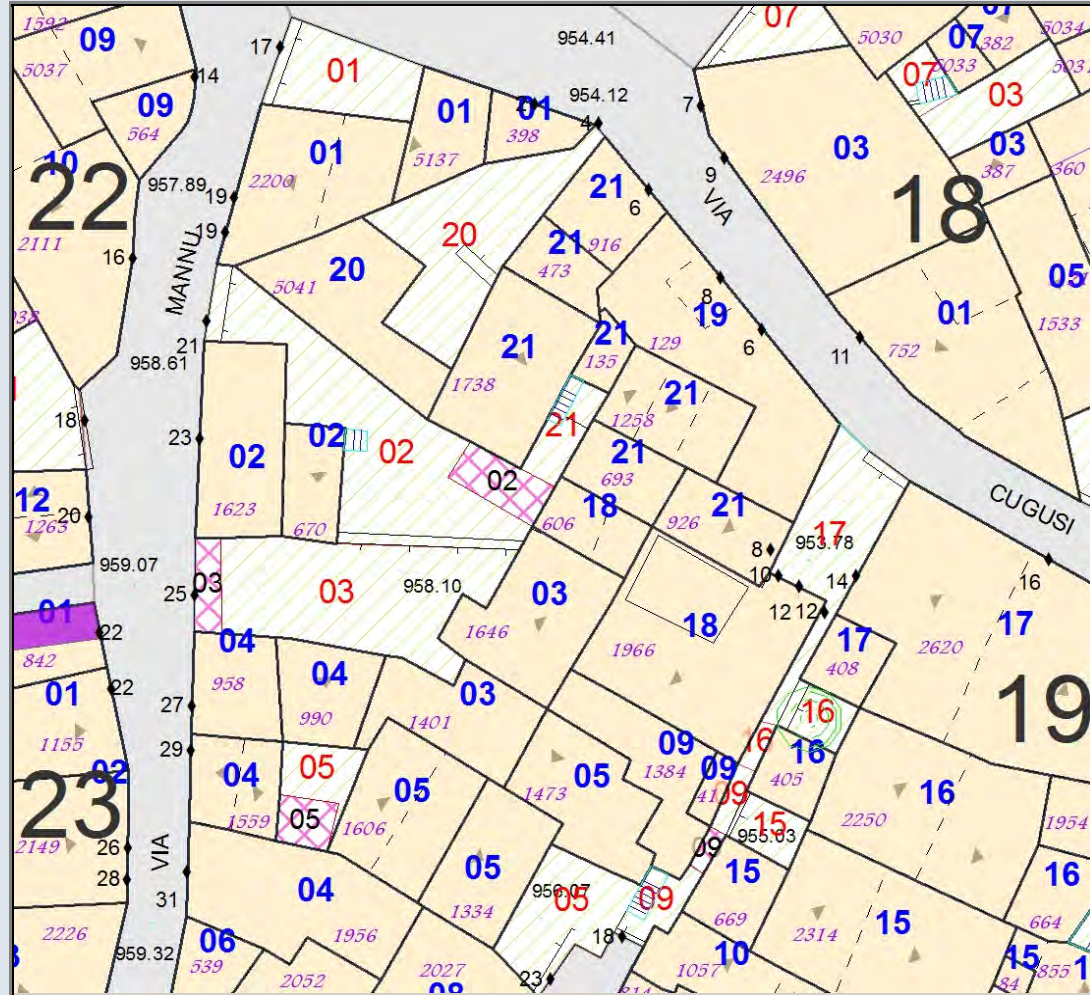
MODALITA' DI INTERVENTO-PRESCRIZIONI-VINCOLI

Completamento di tipo A. Costruzione del sottotetto con incremento di altezza di gronda non maggiore di 40 cm, copertura a falde con gronda via Cugusi e manto di copertura in coppi laterizi. Realizzazione dell'intonaco e delle tinteggiature esterna.

A051920	Stato Attuale	Progetto
Superficie Coperta mq:	49,38	70,00
Pertinenza scoperta mq:	59,94	39,32
H1 Monte m:	3,00	6
H2 Valle m:	3,00	6
Superficie Totale mq:	109,32	109,32
Incremento Superficie mq:		20,62
Incremento Volume mc:		271,87
Volume Piano Terra mc:	148,13	209,99
Volume Totale mc:	148,13	420,00
Indice Fabbricazione mc/mq:	1,36	3,84
Indice Copertura mq/mq:	0,45	0,64
Sup. Residenziale:	0,00	120,00
Sup. Commerciale:	0,00	0,00
Sup. garage:	0,00	0,00
Altre Sup.non Residenziali:	49,38	20,00
Piani Monte:	1	2
Piani Valle:	1	2
Di cui Piani Seminterrati:	1	1
Di cui Piani Mansarda:	0	0
Strutture Verticali - finiture	Pietre	
Strutture Verticali - materiali	Legno	
Strutture Orizzontali - materiali	Pietra	
Infissi	Legno	Legno
Tipo Copertura	Falda Unica	Falda Unica
Manto Copertura	Coppi	Coppi
Colore Pareti		
Tipologia:	Corte	Corte
Stato Conservaz. Complessivo	Scarso	
Dest. Uso Prevalente:	Deposito-Mag	
Dest. Uso PT. Monte:	Deposito-Mag	
Dest. Uso PT. Valle:	Deposito-Mag	
Utilizzo	Disabitato	
N. Alloggi:	0	1
N. Vani:	2	7
Altezza Vani	Inadeguata	
N. Famiglie:	0	1
N. Abitanti:	0	2
Titolo:	Proprietà	
Proprietà:	Privata	
Elementi Identitari Superstiti		

COD_UE	A051920	Zona	A	CM	cm	SubZona	pupuai	Isolato	19	Unità Edilizia	20
Mappali	Foglio Catastale			Età		1961-1975					
Via	VIA CUGUSI			n. c.		4		SPAZIO PUBBLICO			

CLASSE E TIPO U.U
B5
MOD. INTERVENTO
SOS

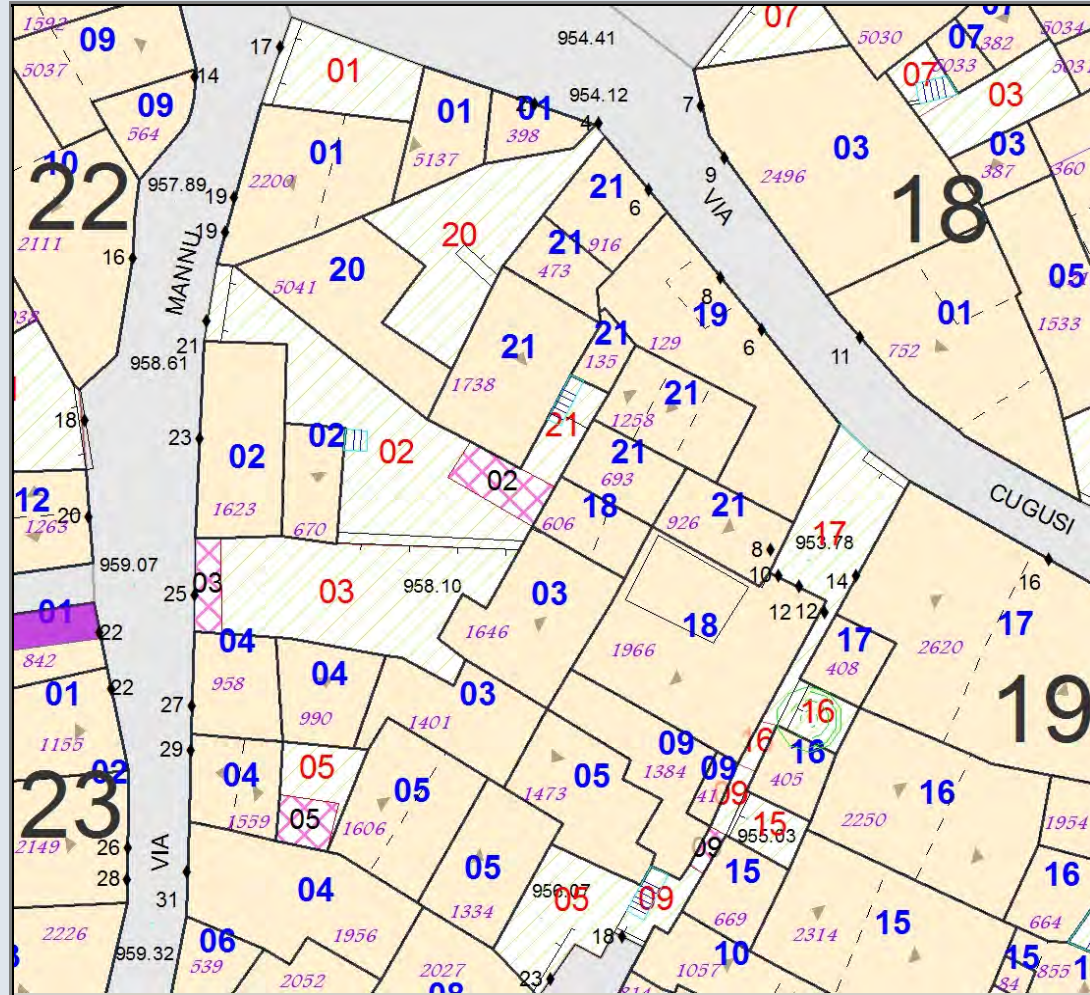


MODALITA' DI INTERVENTO-PRESCRIZIONI-VINCOLI
 Sostituzione edilizia. Costruzione di un fabbricato composto da piano terra e primo con altezza di gronda non maggiore di 6,00 m sul cortile, con superficie coperta complessiva non maggiore di 70,00 mq e volume complessivo non maggiore di 420,00 mc. Copertura a falda unica e manto in coppi laterizi.

A051921	Stato Attuale	Progetto
Superficie Coperta mq:	169,42	169,42
Pertinenza scoperta mq:	11,93	11,93
H1 Monte m:	5,00	5
H2 Valle m:	5,00	5
Superficie Totale mq:	181,35	181,35
Incremento Superficie mq:		0,00
Incremento Volume mc:		0,00
Volume Piano Terra mc:	474,37	508,26
Volume Totale mc:	822,98	822,98
Indice Fabbricazione mc/mq:	4,54	4,54
Indice Copertura mq/mq:	0,93	0,93
Sup. Residenziale:	290,84	290,84
Sup. Commerciale:	0,00	0,00
Sup. garage:	0,00	0,00
Altre Sup.non Residenziali:	48,00	48,00
Piani Monte:	2	2
Piani Valle:	2	2
Di cui Piani Seminterrati:	0	0
Di cui Piani Mansarda:	0	0
Strutture Verticali - finiture	Pietre	
Strutture Verticali - materiali	Misto	
Strutture Orizzontali - materiali	Intonaco	
Infissi	Misto	
Tipo Copertura	Falde	
Manto Copertura	Coppi	
Colore Pareti		
Tipologia:	Contigua	Contigua
Stato Conservaz. Complessivo	Mediocre	
Dest. Uso Prevalente:	Residenza	
Dest. Uso PT. Monte:	Residenza	
Dest. Uso PT. Valle:	Residenza	
Utilizzo	Disabitato	
N. Alloggi:	1	1
N. Vani:	6	6
Altezza Vani	Adeguate	
N. Famiglie:	0	0
N. Abitanti:	0	0
Titolo:	Proprietà	
Proprietà:	Privata	
Elementi Identitari Superstiti		

COD_UE	A051921	Zona	A	CM	cm	SubZona	pupuai	Isolato	19	Unità Edilizia	21
Mappali	Foglio Catastale			Età		1961-1975					
Via	VIA CUGUSI				n. c.	6	SPAZIO PUBBLICO				

CLASSE E TIPO U.U
B1
MOD. INTERVENTO
RIS


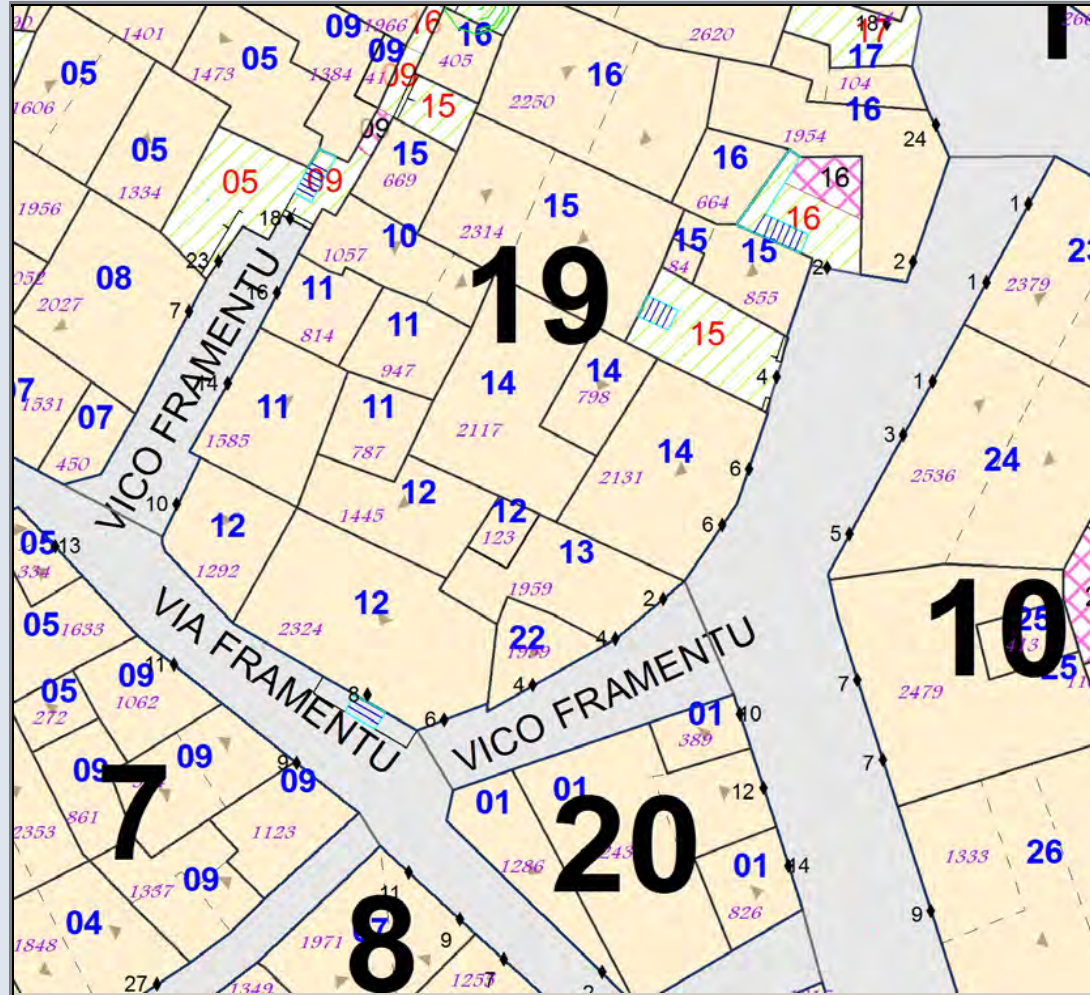


MODALITA' DI INTERVENTO-PRESCRIZIONI-VINCOLI
 Ristrutturazione edilizia.

A051922	Stato Attuale	Progetto
Superficie Coperta mq:	18,35	18,35
Pertinenza scoperta mq:	0,00	0,00
H1 Monte m:	3,55	3,55
H2 Valle m:	3,55	3,55
Superficie Totale mq:	18,35	18,35
Incremento Superficie mq:		0,00
Incremento Volume mc:		0,00
Volume Piano Terra mc:	65,16	55,06
Volume Totale mc:	65,16	65,16
Indice Fabbricazione mc/mq:	3,55	3,55
Indice Copertura mq/mq:	1,00	1,00
Sup. Residenziale:	0,00	0,00
Sup. Commerciale:	0,00	0,00
Sup. garage:	0,00	0,00
Altre Sup.non Residenziali:	18,35	18,35
Piani Monte:	1	1
Piani Valle:	1	1
Di cui Piani Seminterrati:	0	0
Di cui Piani Mansarda:	0	0
Strutture Verticali - finiture	Pietre	
Strutture Verticali - materiali	Legno	
Strutture Orizzontali - materiali	Pietra	
Infissi	Misto	
Tipo Copertura	Falda Unica	
Manto Copertura	Coppi	
Colore Pareti		
Tipologia:	Contigua	Contigua
Stato Conservaz.Complessivo	Scarso	
Dest. Uso Prevalente:	Deposito-Mag	
Dest. Uso PT. Monte:	Deposito-Mag	
Dest. Uso PT. Valle:	Deposito-Mag	
Utilizzo	Disabitato	
N. Alloggi:	0	0
N. Vani:	2	2
Altezza Vani	Inadeguata	
N. Famiglie:	0	0
N. Abitanti:	0	0
Titolo:	Proprietà	
Proprietà:	Privata	
Elementi Identitari Superstiti	I	I

COD_UE	A051922	Zona	A	CM	cm	SubZona	pupuai	Isolato	19	Unità Edilizia	22
Mappali	Foglio Catastale			Età		< 1900					
Via	VICO FRAMENTU				n. c.	4	SPAZIO PUBBLICO				

CLASSE E TIPO U.U
A2
MOD. INTERVENTO
RET

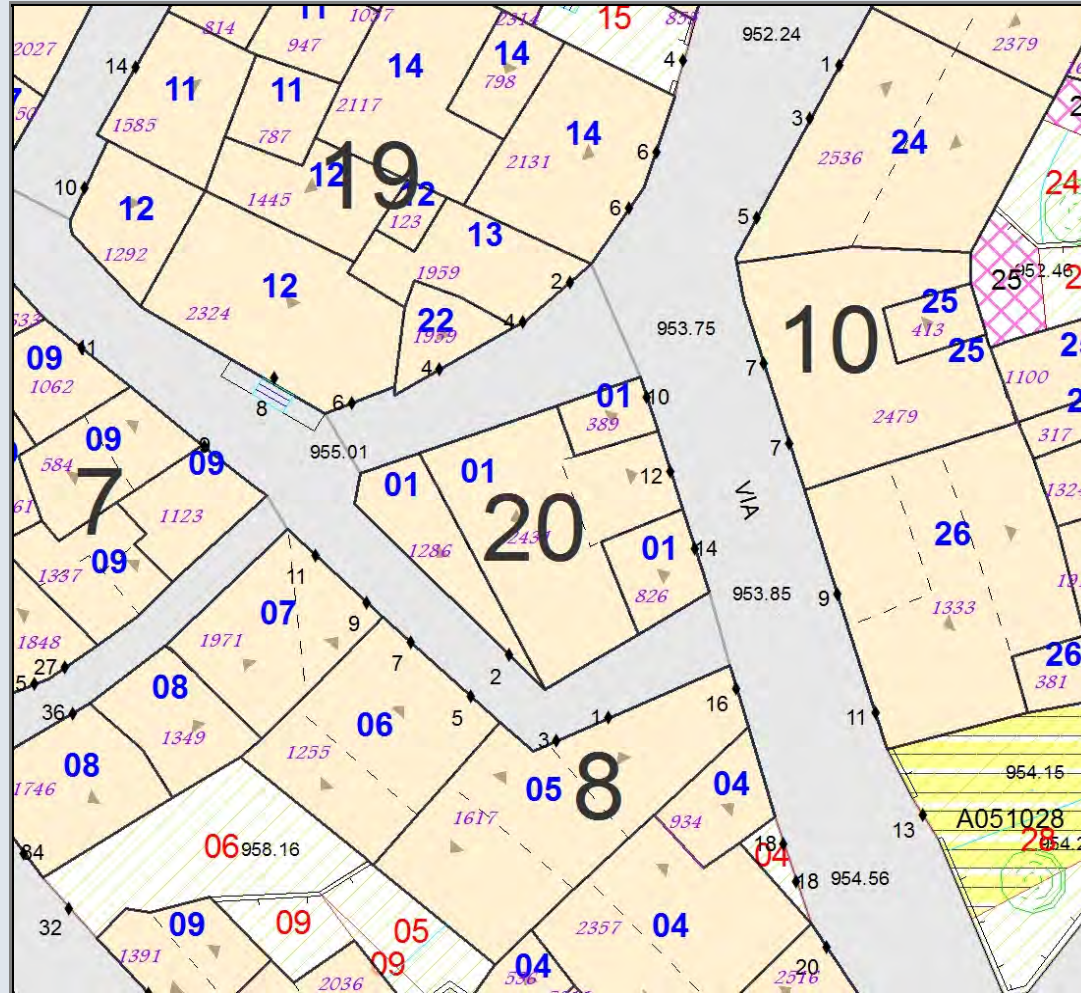


MODALITA' DI INTERVENTO-PRESCRIZIONI-VINCOLI
 Restauro con vincolo tipologico.

A052001	Stato Attuale	Progetto
Superficie Coperta mq:	174,08	174,08
Pertinenza scoperta mq:	0,00	0,00
H1 Monte m:	9,05	9,05
H2 Valle m:	10,00	10
Superficie Totale mq:	174,08	174,08
Incremento Superficie mq:		0,00
Incremento Volume mc:		0,00
Volume Piano Terra mc:	609,30	522,25
Volume Totale mc:	1 806,67	1 806,67
Indice Fabbricazione mc/mq:	10,38	10,38
Indice Copertura mq/mq:	1,00	1,00
Sup. Residenziale:	348,25	348,25
Sup. Commerciale:	0,00	0,00
Sup. garage:	74,00	74,00
Altre Sup.non Residenziali:	100,00	100,00
Piani Monte:	3	3
Piani Valle:	3	3
Di cui Piani Seminterrati:	0	0
Di cui Piani Mansarda:	0	0
Strutture Verticali - finiture	Blocchicls	
Strutture Verticali - materiali	Latero-Cemen	
Strutture Orizzontali - materiali	Non Finito	
Infissi	Misto	
Tipo Copertura	Falde	
Manto Copertura	Coppi	
Colore Pareti		
Tipologia:	Isolata	Isolata
Stato Conservaz.Complessivo	Sufficiente	
Dest. Uso Prevalente:	Residenza	
Dest. Uso PT. Monte:	Garage-Depos	
Dest. Uso PT. Valle:	Garage-Depos	
Utilizzo	Abitato	
N. Alloggi:	2	2
N. Vani:	21	21
Altezza Vani	Adeguate	
N. Famiglie:	2	2
N. Abitanti:	9	9
Titolo:	Proprietà	
Proprietà:	Privata	
Elementi Identitari Superstiti		

COD_UE	A052001	Zona	A	CM	cm	SubZona	pupuai	Isolato	20	Unità Edilizia	1
Mappali	Foglio Catastale			Età		> 1975					
Via	VICO FRAMENTU					n. c.	2	SPAZIO PUBBLICO			
Via	VIA ASPRONI					n. c.	10-14				

CLASSE E TIPO U.U
B2b
MOD. INTERVENTO
COA

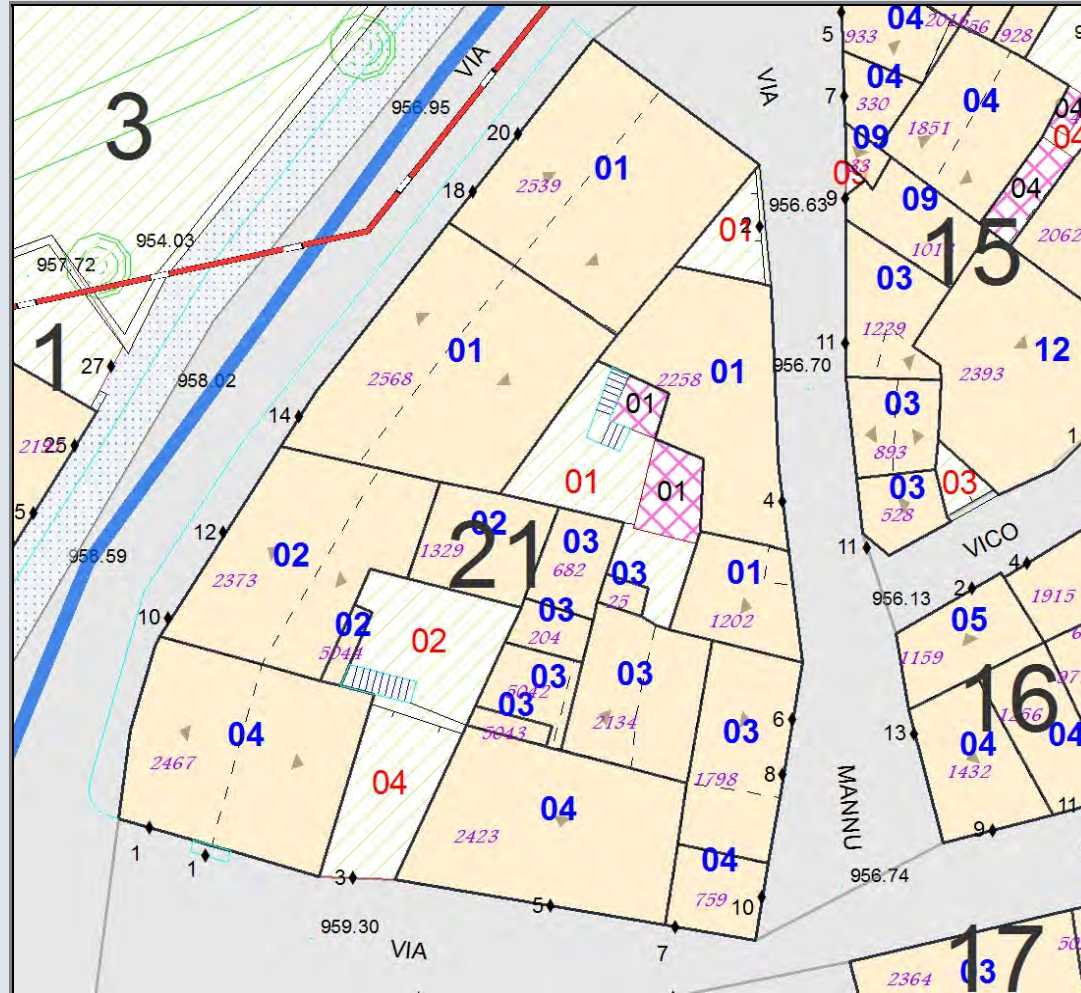


MODALITA' DI INTERVENTO-PRESCRIZIONI-VINCOLI
 Completamento di tipo A. Realizzazione dell'intonaco e della tinteggiatura esterna.

A052101	Stato Attuale	Progetto
Superficie Coperta mq:	397,30	397,30
Pertinenza scoperta mq:	66,54	66,54
H1 Monte m:	9,55	9,55
H2 Valle m:	9,55	9,55
Superficie Totale mq:	463,84	463,84
Incremento Superficie mq:		0,00
Incremento Volume mc:		0,00
Volume Piano Terra mc:	1 130,63	1 130,63
Volume Totale mc:	2 950,39	2 950,39
Indice Fabbricazione mc/mq:	6,36	6,36
Indice Copertura mq/mq:	0,86	0,86
Sup. Residenziale:	783,63	783,63
Sup. Commerciale:	0,00	0,00
Sup. garage:	30,00	30,00
Altre Sup. non Residenziali:	117,00	117,00
Piani Monte:	3	3
Piani Valle:	3	3
Di cui Piani Seminterrati:	0	0
Di cui Piani Mansarda:	0	0
Strutture Verticali - finiture	Miste	
Strutture Verticali - materiali	Latero-Cemen	
Strutture Orizzontali - materiali	Non Finito	
Infissi	Misto	
Tipo Copertura	Falde	
Manto Copertura	Coppi	
Colore Pareti		
Tipologia:	Contigua	Contigua
Stato Conservaz. Complessivo	Sufficiente	
Dest. Uso Prevalente:	Residenza	
Dest. Uso PT. Monte:	Residenza	
Dest. Uso PT. Valle:	Garage-Depos	
Utilizzo	Abitato	
N. Alloggi:	2	2
N. Vani:	42	42
Altezza Vani	Adeguate	
N. Famiglie:	1	1
N. Abitanti:	2	2
Titolo:	Proprietà	
Proprietà:	Privata	
Elementi Identitari Superstiti		

COD_UE	A052101	Zona	A	CM	cm	SubZona	pupuai	Isolato	21	Unità Edilizia	1
Mappali	Foglio Catastale		Età		1961-1975						
Via	VIA SORABILE			n. c.	14-20	SPAZIO PUBBLICO					

CLASSE E TIPO U.U
B2b
MOD. INTERVENTO
COA

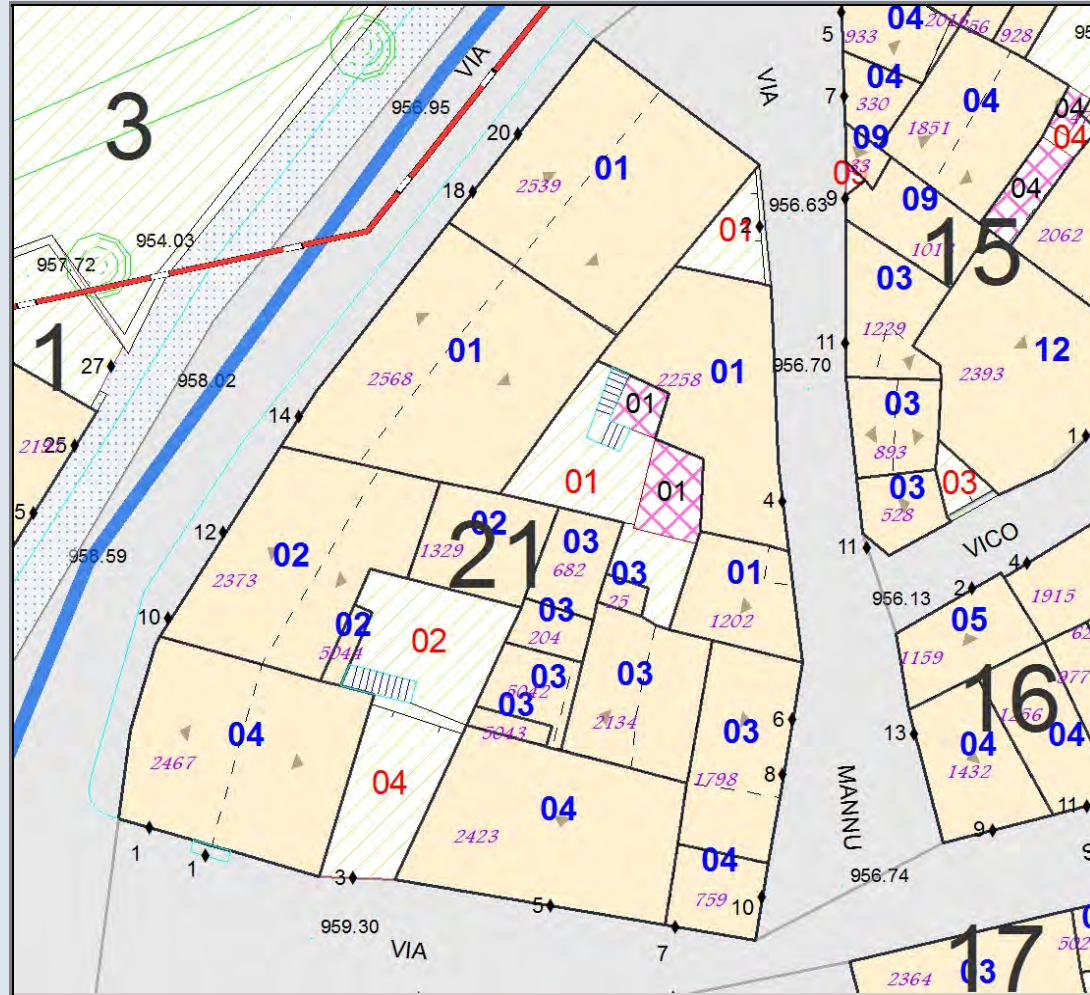


MODALITA' DI INTERVENTO-PRESCRIZIONI-VINCOLI
 Completamento di tipo A. Completamento finiture interne dell'ultimo piano. Completamento intonaci e tinteggiature esterne.

A052102	Stato Attuale	Progetto
Superficie Coperta mq:	136,67	136,67
Pertinenza scoperta mq:	46,82	46,82
H1 Monte m:	11,60	11,6
H2 Valle m:	11,60	11,6
Superficie Totale mq:	183,49	183,49
Incremento Superficie mq:		0,00
Incremento Volume mc:		0,00
Volume Piano Terra mc:	478,35	410,01
Volume Totale mc:	1 472,62	1 472,62
Indice Fabbricazione mc/mq:	8,03	8,03
Indice Copertura mq/mq:	0,74	0,74
Sup. Residenziale:	229,01	229,01
Sup. Commerciale:	0,00	0,00
Sup. garage:	36,00	36,00
Altre Sup.non Residenziali:	100,00	100,00
Piani Monte:	3	3
Piani Valle:	3	3
Di cui Piani Seminterrati:	0	0
Di cui Piani Mansarda:	0	0
Strutture Verticali - finiture	Miste	
Strutture Verticali - materiali	Latero-Cemen	
Strutture Orizzontali - materiali	Tinteggiatura	
Infissi	Misto	
Tipo Copertura	Falde	
Manto Copertura	Coppi	
Colore Pareti		
Tipologia:	Contigua	Contigua
Stato Conservaz. Complessivo	Buono	
Dest. Uso Prevalente:	Residenza	
Dest. Uso PT. Monte:	Commercio-Ar	
Dest. Uso PT. Valle:	Deposito-Mag	
Utilizzo	Abitato	
N. Alloggi:	1	1
N. Vani:	15	15
Altezza Vani	Adeguata	
N. Famiglie:	2	2
N. Abitanti:	4	4
Titolo:	Proprietà	
Proprietà:	Privata	
Elementi Identitari Superstiti		

COD_UE	A052102	Zona	A	CM	cm	SubZona	pupuai	Isolato	21	Unità Edilizia	2
Mappali	Foglio Catastale			Età		> 1975					
Via	VIA SORABILE			n. c.		10-12		SPAZIO PUBBLICO			

CLASSE E TIPO U.U
B2a
MOD. INTERVENTO
COA

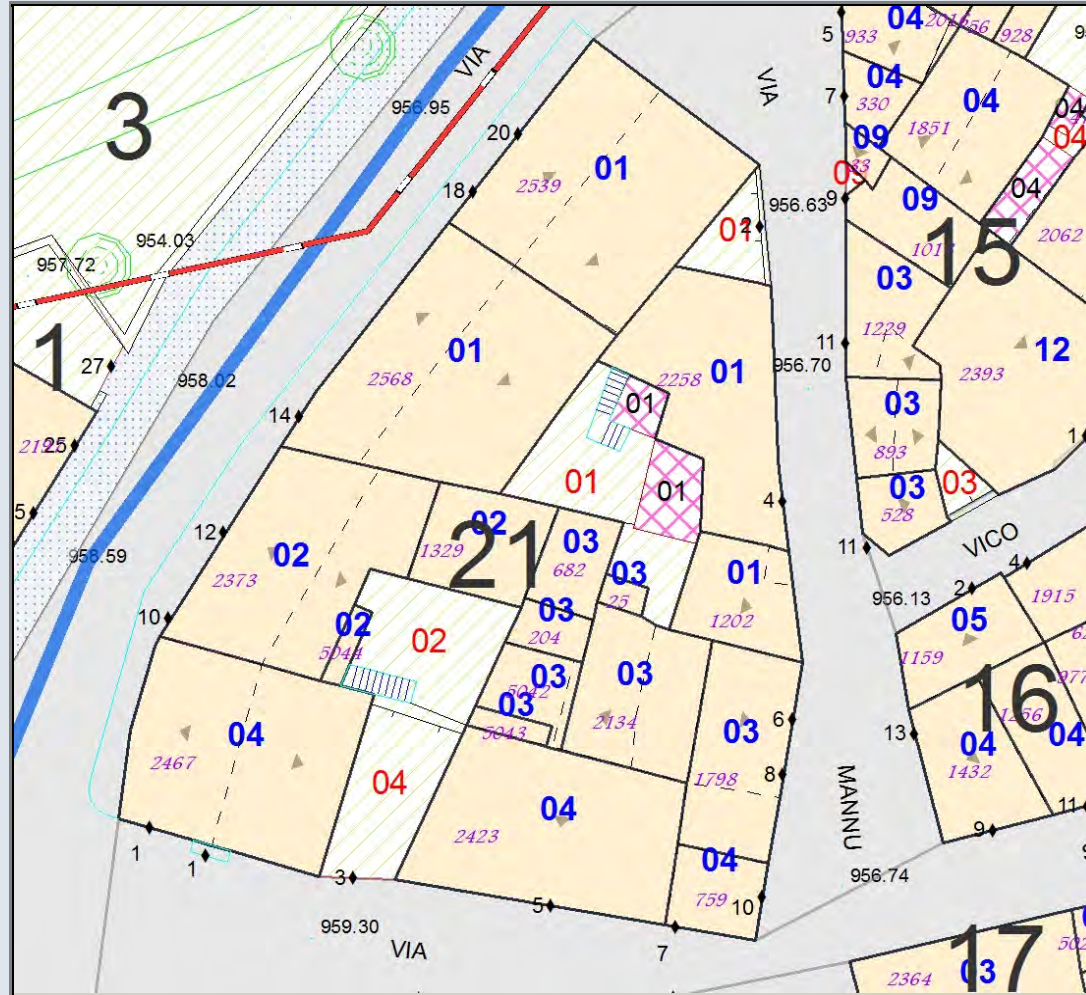


MODALITA' DI INTERVENTO-PRESCRIZIONI-VINCOLI
 Completamento di tipo A.

A052103	Stato Attuale	Progetto
Superficie Coperta mq:	155,82	155,82
Pertinenza scoperta mq:	0,00	0,00
H1 Monte m:	5,80	5,8
H2 Valle m:	5,80	5,8
Superficie Totale mq:	155,82	155,82
Incremento Superficie mq:		0,00
Incremento Volume mc:		0,00
Volume Piano Terra mc:	467,46	467,46
Volume Totale mc:	870,01	870,01
Indice Fabbricazione mc/mq:	5,58	5,58
Indice Copertura mq/mq:	1,00	1,00
Sup. Residenziale:	272,64	272,64
Sup. Commerciale:	0,00	0,00
Sup. garage:	0,00	0,00
Altre Sup.non Residenziali:	24,00	24,00
Piani Monte:	2	2
Piani Valle:	2	2
Di cui Piani Seminterrati:	0	0
Di cui Piani Mansarda:	0	0
Strutture Verticali - finiture	Pietre	
Strutture Verticali - materiali	Misto	
Strutture Orizzontali - materiali	Intonaco	
Infissi	Legno	
Tipo Copertura	Falde	
Manto Copertura	Coppi	
Colore Pareti		
Tipologia:	Contigua	Contigua
Stato Conservaz. Complessivo	Mediocre	
Dest. Uso Prevalente:	Residenza	
Dest. Uso PT. Monte:	Residenza	
Dest. Uso PT. Valle:	Residenza	
Utilizzo	Abitato	
N. Alloggi:	1	1
N. Vani:	12	12
Altezza Vani	Adeguata	
N. Famiglie:	0	0
N. Abitanti:	0	0
Titolo:	Proprietà	
Proprietà:	Privata	
Elementi Identitari Superstiti	I	I

COD_UE	A052103	Zona	A	CM	cm	SubZona	pupuai	Isolato	21	Unità Edilizia	3
Mappali	Foglio Catastale			Età		1901 - 1930					
Via	VIA MANNU			n. c.		6		SPAZIO PUBBLICO			

CLASSE E TIPO U.U
A3
MOD. INTERVENTO
RER

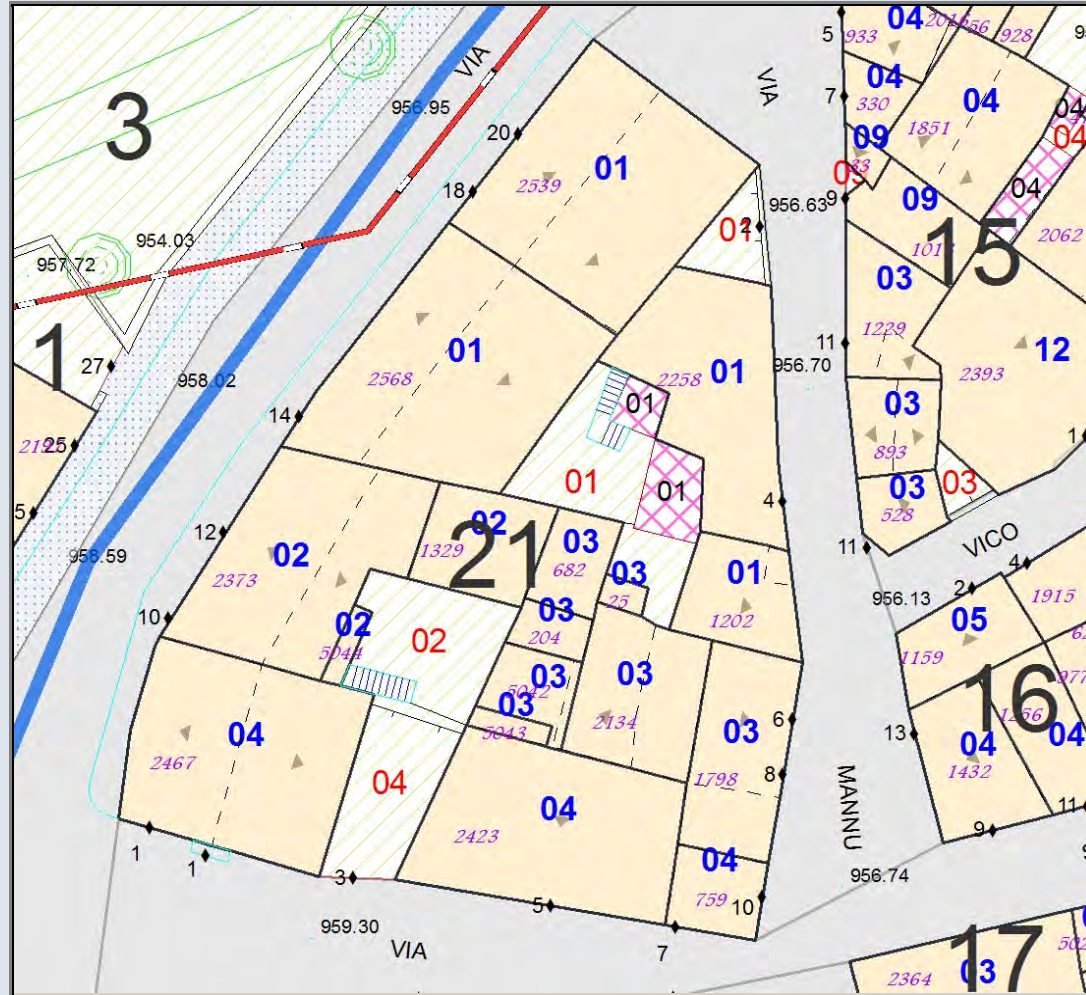


MODALITA' DI INTERVENTO-PRESCRIZIONI-VINCOLI
 Restauro e ristrutturazione. Rimozione del manto di copertura in eternit e sostituzione con manto in coppi laterizi.

A052104	Stato Attuale	Progetto
Superficie Coperta mq:	238,56	238,56
Pertinenza scoperta mq:	41,82	41,82
H1 Monte m:	10,40	10,4
H2 Valle m:	8,50	8,5
Superficie Totale mq:	280,38	280,38
Incremento Superficie mq:		0,00
Incremento Volume mc:		0,00
Volume Piano Terra mc:	834,96	715,68
Volume Totale mc:	2 177,17	2 177,17
Indice Fabbricazione mc/mq:	7,77	7,77
Indice Copertura mq/mq:	0,85	0,85
Sup. Residenziale:	611,68	611,68
Sup. Commerciale:	0,00	0,00
Sup. garage:	40,00	40,00
Altre Sup. non Residenziali:	24,00	24,00
Piani Monte:	3	3
Piani Valle:	3	3
Di cui Piani Seminterrati:	0	0
Di cui Piani Mansarda:	0	0
Strutture Verticali - finiture	Miste	
Strutture Verticali - materiali	Latero-Cemen	
Strutture Orizzontali - materiali	Non Finito	
Infissi	Misto	
Tipo Copertura	Falde	
Manto Copertura	Coppi	
Colore Pareti		
Tipologia:	Contigua	Contigua
Stato Conservaz. Complessivo	Sufficiente	
Dest. Uso Prevalente:	Residenza	
Dest. Uso PT. Monte:	Residenza	
Dest. Uso PT. Valle:	Residenza	
Utilizzo	Abitato	
N. Alloggi:	2	2
N. Vani:	36	36
Altezza Vani	Adeguate	
N. Famiglie:	1	1
N. Abitanti:	3	3
Titolo:	Proprietà	
Proprietà:	Privata	
Elementi Identitari Superstiti		

COD_UE	A052104	Zona	A	CM	cm	SubZona	pupuai	Isolato	21	Unità Edilizia	4
Mappali	Foglio Catastale			Età		> 1975					
Via	VIA MANNU					n. c.	SPAZIO PUBBLICO				
Via	VIA SORABILE					n. c.					
Via	VIA SANT'ANTONIO					n. c.	1-7				

CLASSE E TIPO U.U
B2b
MOD. INTERVENTO
COA



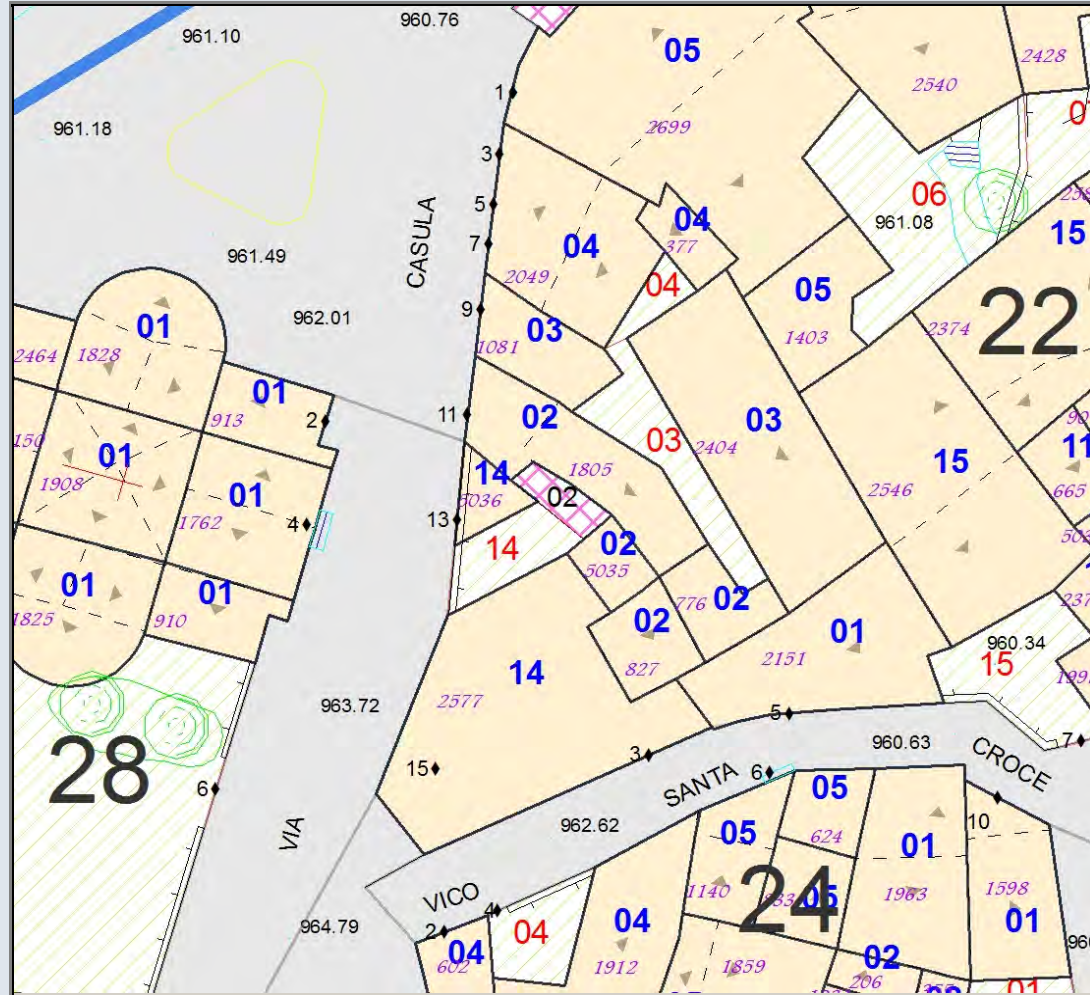
MODALITA' DI INTERVENTO-PRESCRIZIONI-VINCOLI

Completamento di tipo A. Completamento finiture interne dell'ultimo piano. Completamento dell'intonaco e della tinteggiatura esterna. Costruzione del sottotetto con incremento di altezza di gronda non maggiore di 40 cm sulla uv 759, copertura a falde con gronda via Mannu e manto di copertura in coppi laterizi.

A052201	Stato Attuale	Progetto
Superficie Coperta mq:	73,25	73,25
Pertinenza scoperta mq:	0,00	0,00
H1 Monte m:	3,00	3
H2 Valle m:	3,00	3
Superficie Totale mq:	73,25	73,25
Incremento Superficie mq:		0,00
Incremento Volume mc:		0,00
Volume Piano Terra mc:	219,74	219,74
Volume Totale mc:	227,07	227,07
Indice Fabbricazione mc/mq:	3,10	3,10
Indice Copertura mq/mq:	1,00	1,00
Sup. Residenziale:	0,00	0,00
Sup. Commerciale:	0,00	0,00
Sup. garage:	0,00	0,00
Altre Sup. non Residenziali:	73,25	73,25
Piani Monte:	1	1
Piani Valle:	1	1
Di cui Piani Seminterrati:	0	0
Di cui Piani Mansarda:	0	0
Strutture Verticali - finiture	Pietre	
Strutture Verticali - materiali	Legno	
Strutture Orizzontali - materiali	Misto	
Infissi	Legno	
Tipo Copertura	Falda Unica	
Manto Copertura	Coppi	
Colore Pareti		
Tipologia:	Contigua	Contigua
Stato Conservaz. Complessivo	Scarso	
Dest. Uso Prevalente:	Deposito-Mag	
Dest. Uso PT. Monte:	Deposito-Mag	
Dest. Uso PT. Valle:	Deposito-Mag	
Utilizzo	Disabitato	
N. Alloggi:	0	0
N. Vani:	2	2
Altezza Vani	Inadeguata	
N. Famiglie:	0	0
N. Abitanti:	0	0
Titolo:	Proprietà	
Proprietà:	Privata	
Elementi Identitari Superstiti	I	I

COD_UE	A052201	Zona	A	CM	cm	SubZona	pupuai	Isolato	22	Unità Edilizia	1
Mappali	Foglio Catastale			Età		< 1900					
Via	VICO SANTA CROCE			n. c.	5	SPAZIO PUBBLICO					

CLASSE E TIPO U.U
A2
MOD. INTERVENTO
RET

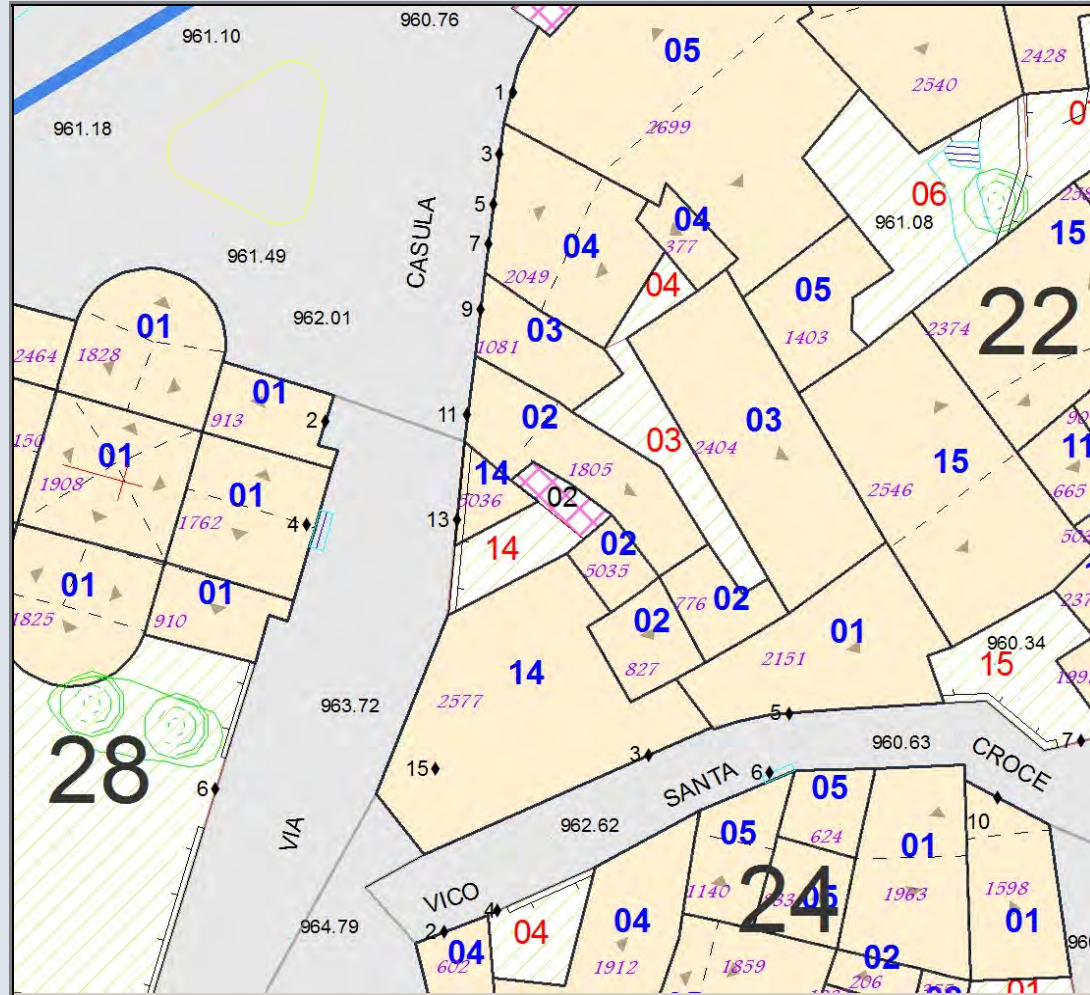


MODALITA' DI INTERVENTO-PRESCRIZIONI-VINCOLI
 Restauro con vincolo tipologico.

A052202	Stato Attuale	Progetto
Superficie Coperta mq:	115,27	115,27
Pertinenza scoperta mq:	0,00	0,00
H1 Monte m:	7,45	7,45
H2 Valle m:	7,45	7,45
Superficie Totale mq:	115,27	115,27
Incremento Superficie mq:		0,00
Incremento Volume mc:		0,00
Volume Piano Terra mc:	320,12	320,12
Volume Totale mc:	584,85	584,85
Indice Fabbricazione mc/mq:	5,07	5,07
Indice Copertura mq/mq:	1,00	1,00
Sup. Residenziale:	165,12	165,12
Sup. Commerciale:	0,00	0,00
Sup. garage:	0,00	0,00
Altre Sup.non Residenziali:	55,00	55,00
Piani Monte:	3	3
Piani Valle:	3	3
Di cui Piani Seminterrati:	0	0
Di cui Piani Mansarda:	0	0
Strutture Verticali - finiture	Miste	
Strutture Verticali - materiali	Latero-Cemen	
Strutture Orizzontali - materiali	Intonaco	
Infissi	Misto	
Tipo Copertura	Falde	
Manto Copertura	Misto	
Colore Pareti		
Tipologia:	Contigua	Contigua
Stato Conservaz. Complessivo	Mediocre	
Dest. Uso Prevalente:	Residenza	
Dest. Uso PT. Monte:	Residenza	
Dest. Uso PT. Valle:	Residenza	
Utilizzo	Abitato	
N. Alloggi:	1	1
N. Vani:	9	9
Altezza Vani	Adeguate	
N. Famiglie:	1	1
N. Abitanti:	2	2
Titolo:	Proprietà	
Proprietà:	Privata	
Elementi Identitari Superstiti		

COD_UE	A052202	Zona	A	CM	cm	SubZona	pupuai	Isolato	22	Unità Edilizia	2
Mappali	Foglio Catastale		Età		1961-1975						
Via	PIAZZA S. CROCE			n. c.	11	SPAZIO PUBBLICO					

CLASSE E TIPO U.U
B2b
MOD. INTERVENTO
COA

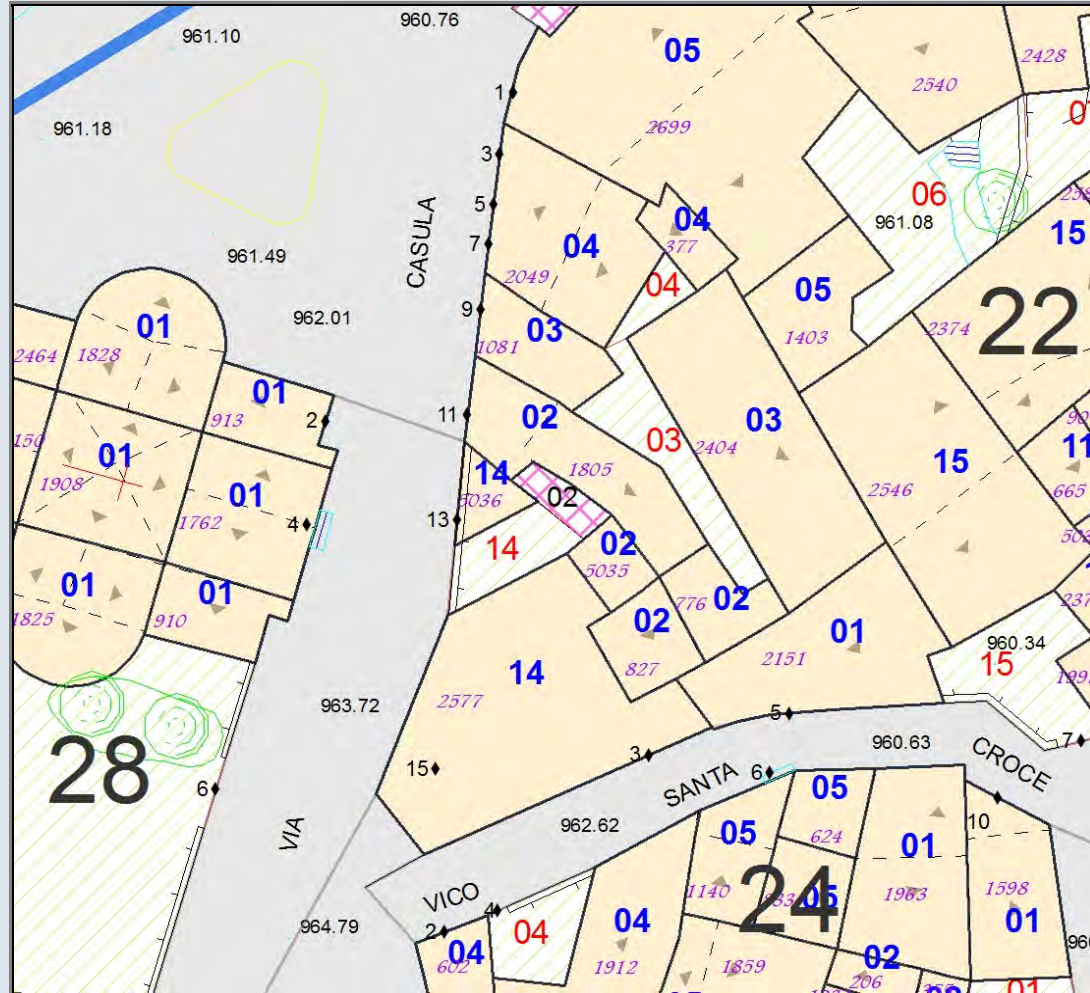


MODALITA' DI INTERVENTO-PRESCRIZIONI-VINCOLI
 Completamento tipo A. Realizzazione tinteggiatura esterna.

A052203	Stato Attuale	Progetto
Superficie Coperta mq:	130,61	130,61
Pertinenza scoperta mq:	32,12	32,12
H1 Monte m:	10,50	10,5
H2 Valle m:	10,50	10,5
Superficie Totale mq:	162,73	162,73
Incremento Superficie mq:		0,00
Incremento Volume mc:		0,00
Volume Piano Terra mc:	391,83	391,83
Volume Totale mc:	1 198,73	1 198,73
Indice Fabbricazione mc/mq:	7,37	7,37
Indice Copertura mq/mq:	0,80	0,80
Sup. Residenziale:	298,83	298,83
Sup. Commerciale:	0,00	0,00
Sup. garage:	27,00	27,00
Altre Sup.non Residenziali:	12,00	12,00
Piani Monte:	3	3
Piani Valle:	3	3
Di cui Piani Seminterrati:	0	0
Di cui Piani Mansarda:	0	0
Strutture Verticali - finiture	Blocchicls	
Strutture Verticali - materiali	Latero-Cemen	
Strutture Orizzontali - materiali	Tinteggiatura	
Infissi	Misto	
Tipo Copertura	Falda Unica	
Manto Copertura	Coppi	
Colore Pareti		
Tipologia:	Contigua	Contigua
Stato Conservaz.Complessivo	Buono	
Dest. Uso Prevalente:	Residenza	
Dest. Uso PT. Monte:	Residenza	
Dest. Uso PT. Valle:	Residenza	
Utilizzo	Disabitato	
N. Alloggi:	1	1
N. Vani:	15	15
Altezza Vani	Adeguate	
N. Famiglie:	0	0
N. Abitanti:	0	0
Titolo:	Proprietà	
Proprietà:	Privata	
Elementi Identitari Superstiti		

COD_UE	A052203	Zona	A	CM	cm	SubZona	pupuai	Isolato	22	Unità Edilizia	3
Mappali	Foglio Catastale		Età		> 1975						
Via	PIAZZA S. CROCE			n. c.	9	SPAZIO PUBBLICO					

CLASSE E TIPO U.U
B2b
MOD. INTERVENTO
COA

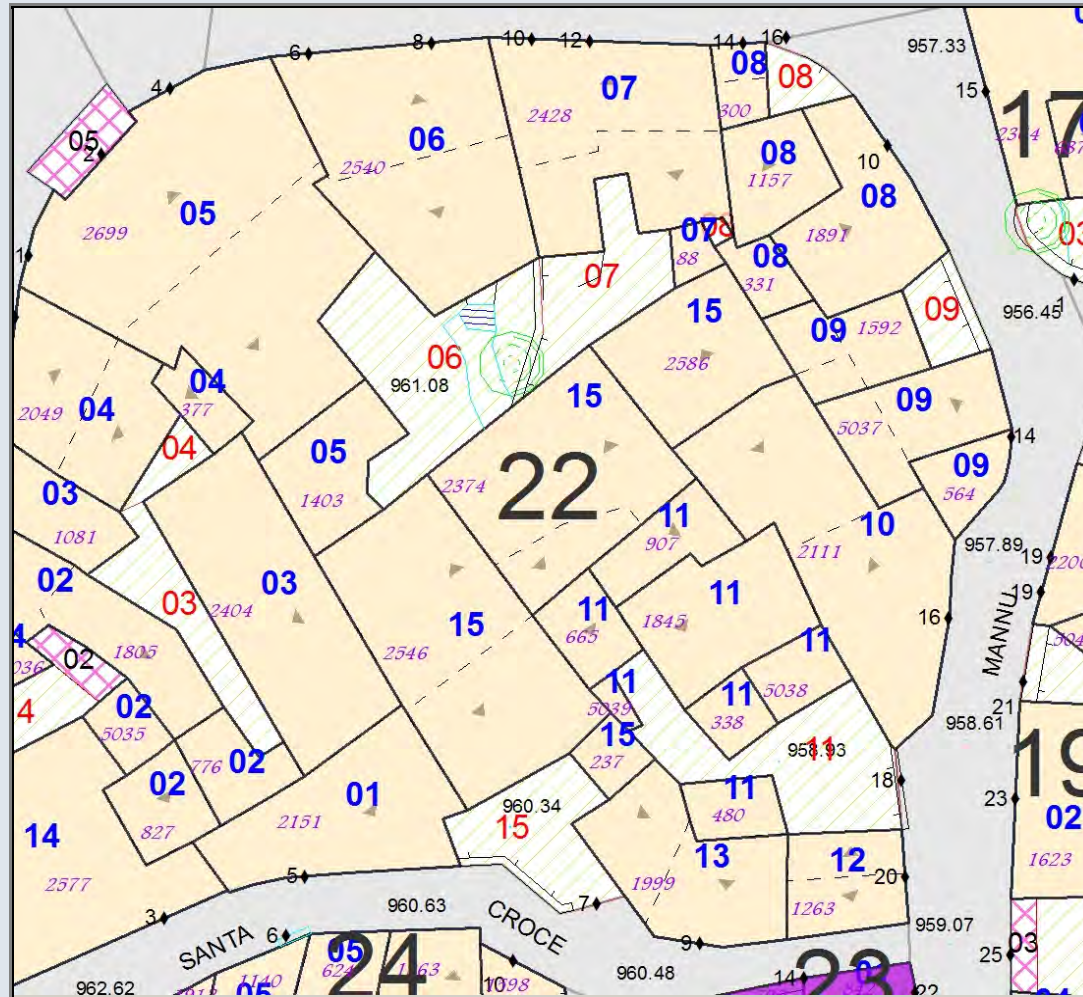


MODALITA' DI INTERVENTO-PRESCRIZIONI-VINCOLI
 Completamento tipo A.

A052205	Stato Attuale	Progetto
Superficie Coperta mq:	265,39	265,39
Pertinenza scoperta mq:	0,00	0,00
H1 Monte m:	9,40	9,4
H2 Valle m:	9,40	9,4
Superficie Totale mq:	265,39	265,39
Incremento Superficie mq:		0,00
Incremento Volume mc:		0,00
Volume Piano Terra mc:	878,37	752,89
Volume Totale mc:	2 127,09	2 127,09
Indice Fabbricazione mc/mq:	8,02	8,02
Indice Copertura mq/mq:	1,00	1,00
Sup. Residenziale:	0,00	0,00
Sup. Commerciale:	700,00	700,00
Sup. garage:	0,00	0,00
Altre Sup.non Residenziali:	52,89	52,89
Piani Monte:	3	3
Piani Valle:	3	3
Di cui Piani Seminterrati:	0	0
Di cui Piani Mansarda:	0	0
Strutture Verticali - finiture	Miste	
Strutture Verticali - materiali	Latero-Cemen	
Strutture Orizzontali - materiali	Tinteggiatura	
Infissi	Misto	
Tipo Copertura	Falde	
Manto Copertura	Pannelli	
Colore Pareti		
Tipologia:	Contigua	Contigua
Stato Conservaz. Complessivo	Buono	
Dest. Uso Prevalente:	Commercio-Ar	
Dest. Uso PT. Monte:	Commercio-Ar	
Dest. Uso PT. Valle:	Commercio-Ar	
Utilizzo	Abitato	
N. Alloggi:	0	0
N. Vani:	29	29
Altezza Vani	Adeguate	
N. Famiglie:	0	0
N. Abitanti:	0	0
Titolo:	Proprietà	
Proprietà:	Privata	
Elementi Identitari Superstiti		

COD_UE	A052205	Zona	A	CM	cm	SubZona	pupuai	Isolato	22	Unità Edilizia	5
Mappali	Foglio Catastale		Età		> 1975						
Via	PIAZZA S. CROCE			n. c.	1-4		SPAZIO PUBBLICO				

CLASSE E TIPO U.U
B2a
MOD. INTERVENTO
COA

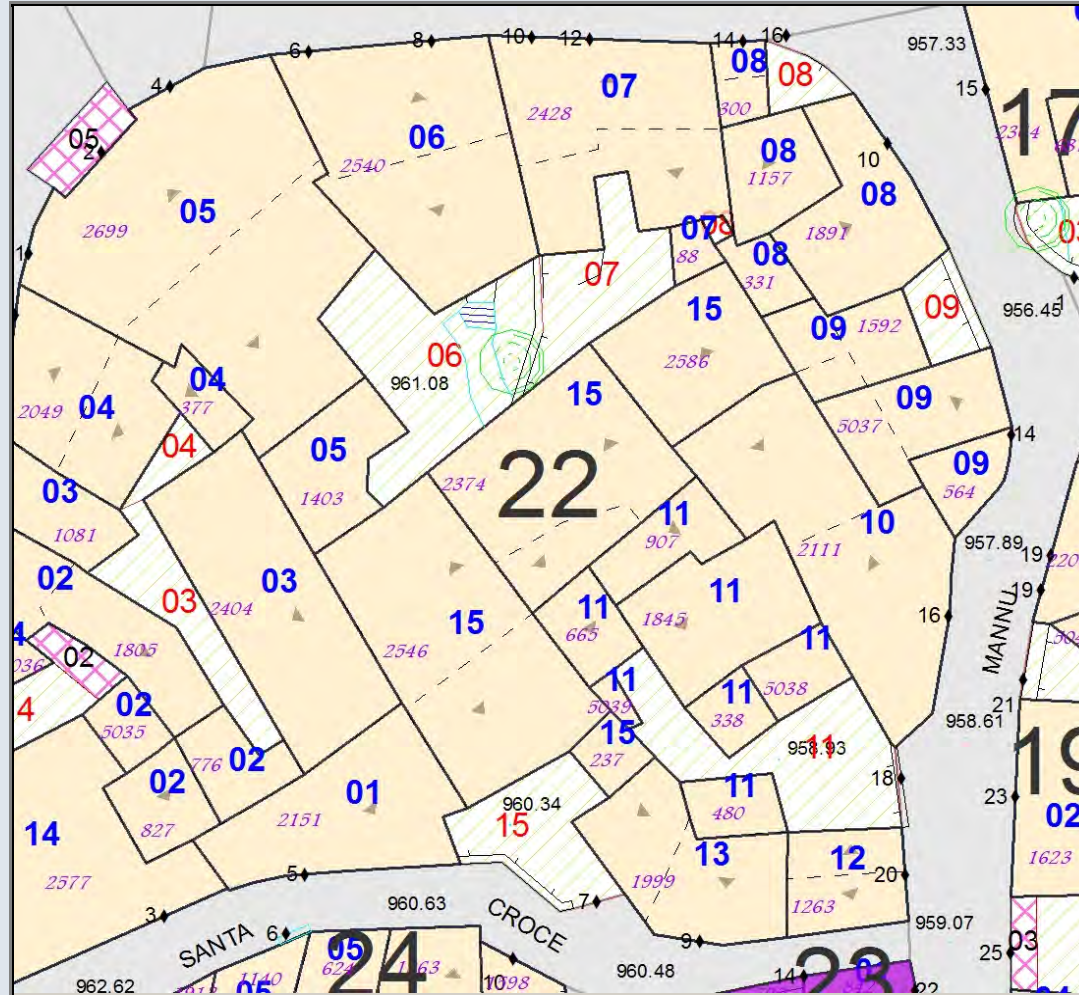


MODALITA' DI INTERVENTO-PRESCRIZIONI-VINCOLI
Completamento tipo A.

A052206	Stato Attuale	Progetto
Superficie Coperta mq:	127,27	127,27
Pertinenza scoperta mq:	81,93	81,93
H1 Monte m:	9,50	9,5
H2 Valle m:	9,50	9,5
Superficie Totale mq:	209,20	209,20
Incremento Superficie mq:		0,00
Incremento Volume mc:		0,00
Volume Piano Terra mc:	445,45	381,82
Volume Totale mc:	1 209,09	1 209,09
Indice Fabbricazione mc/mq:	5,78	5,78
Indice Copertura mq/mq:	0,61	0,61
Sup. Residenziale:	254,82	254,82
Sup. Commerciale:	0,00	0,00
Sup. garage:	27,00	27,00
Altre Sup.non Residenziali:	100,00	100,00
Piani Monte:	3	3
Piani Valle:	3	3
Di cui Piani Seminterrati:	0	0
Di cui Piani Mansarda:	0	0
Strutture Verticali - finiture	Blocchicls	
Strutture Verticali - materiali	Latero-Cemen	
Strutture Orizzontali - materiali	Non Finito	
Infissi	Misto	
Tipo Copertura	Falde	
Manto Copertura	Pannelli	
Colore Pareti		
Tipologia:	Contigua	Contigua
Stato Conservaz. Complessivo	Sufficiente	
Dest. Uso Prevalente:	Residenza	
Dest. Uso PT. Monte:	Garage-Depos	
Dest. Uso PT. Valle:	Garage-Depos	
Utilizzo	Abitato	
N. Alloggi:	1	1
N. Vani:	16	16
Altezza Vani	Adeguata	
N. Famiglie:	1	1
N. Abitanti:	2	2
Titolo:	Proprietà	
Proprietà:	Privata	
Elementi Identitari Superstiti		

COD_UE	A052206	Zona	A	CM	cm	SubZona	pupuai	Isolato	22	Unità Edilizia	6
Mappali	Foglio Catastale		Età		> 1975						
Via	VIA SANT'ANTONIO			n. c.	6-8		SPAZIO PUBBLICO				

CLASSE E TIPO U.U
B2b
MOD. INTERVENTO
COA

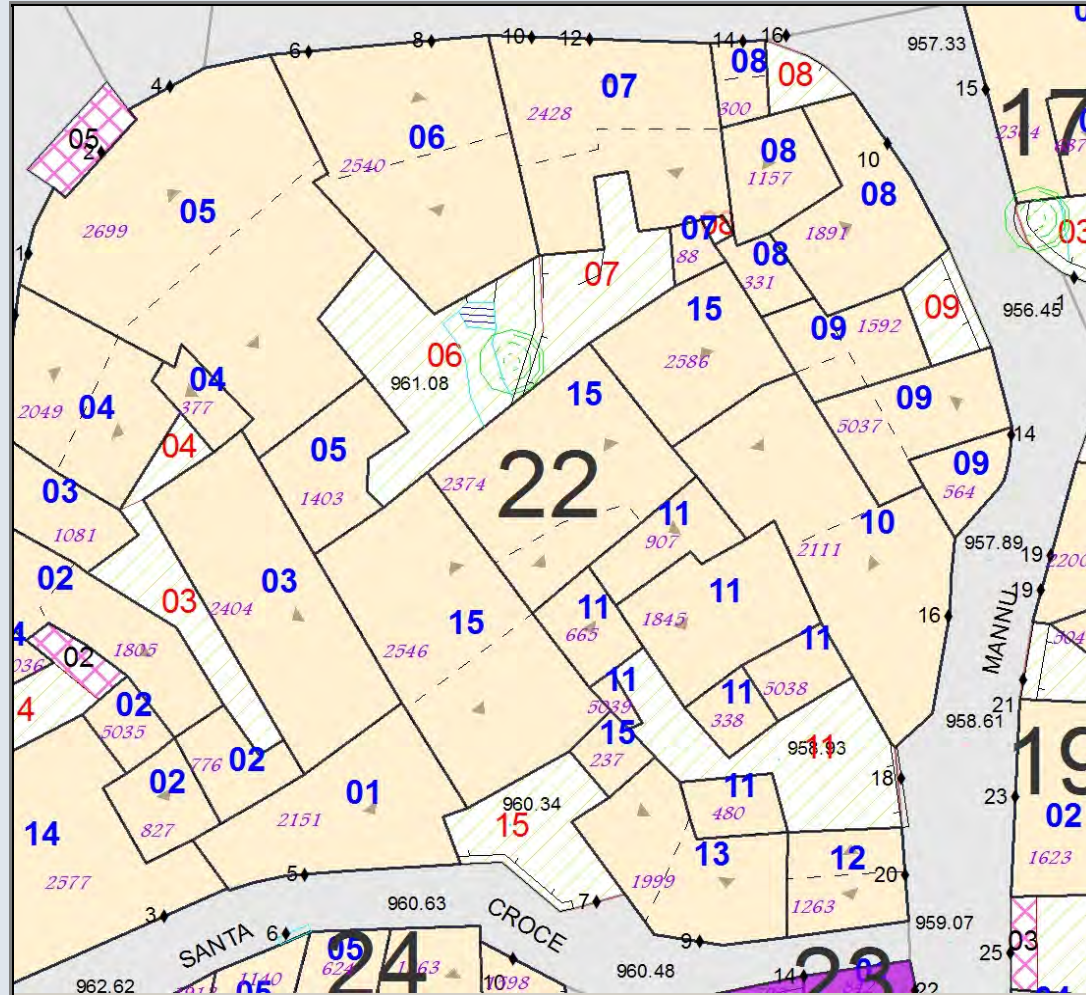


MODALITA' DI INTERVENTO-PRESCRIZIONI-VINCOLI
 completamente di tipo A. Completamento finiture interne dell'ultimo piano. Realizzazione intonaci e tinteggiature esterne.

A052207	Stato Attuale	Progetto
Superficie Coperta mq:	112,53	112,53
Pertinenza scoperta mq:	39,46	39,46
H1 Monte m:	8,55	8,55
H2 Valle m:	8,55	8,55
Superficie Totale mq:	151,99	151,99
Incremento Superficie mq:		0,00
Incremento Volume mc:		0,00
Volume Piano Terra mc:	337,58	337,58
Volume Totale mc:	955,97	955,97
Indice Fabbricazione mc/mq:	6,29	6,29
Indice Copertura mq/mq:	0,74	0,74
Sup. Residenziale:	295,58	295,58
Sup. Commerciale:	0,00	0,00
Sup. garage:	0,00	0,00
Altre Sup. non Residenziali:	30,00	30,00
Piani Monte:	3	3
Piani Valle:	3	3
Di cui Piani Seminterrati:	0	0
Di cui Piani Mansarda:	0	0
Strutture Verticali - finiture	Miste	
Strutture Verticali - materiali	Latero-Cemen	
Strutture Orizzontali - materiali	Non Finito	
Infissi	Misto	
Tipo Copertura	Falde	
Manto Copertura	Coppi	
Colore Pareti		
Tipologia:	Contigua	Contigua
Stato Conservaz. Complessivo	Sufficiente	
Dest. Uso Prevalente:	Residenza	
Dest. Uso PT. Monte:	Residenza	
Dest. Uso PT. Valle:	Residenza	
Utilizzo	Abitato	
N. Alloggi:	2	2
N. Vani:	17	17
Altezza Vani	Adeguate	
N. Famiglie:	1	1
N. Abitanti:	1	1
Titolo:	Proprietà	
Proprietà:	Privata	
Elementi Identitari Superstiti		

COD_UE	A052207	Zona	A	CM	cm	SubZona	pupuai	Isolato	22	Unità Edilizia	7
Mappali	Foglio Catastale		Età		1961-1975						
Via	VIA SANT'ANTONIO			n. c.	10-12		SPAZIO PUBBLICO				

CLASSE E TIPO U.U
B2b
MOD. INTERVENTO
COA


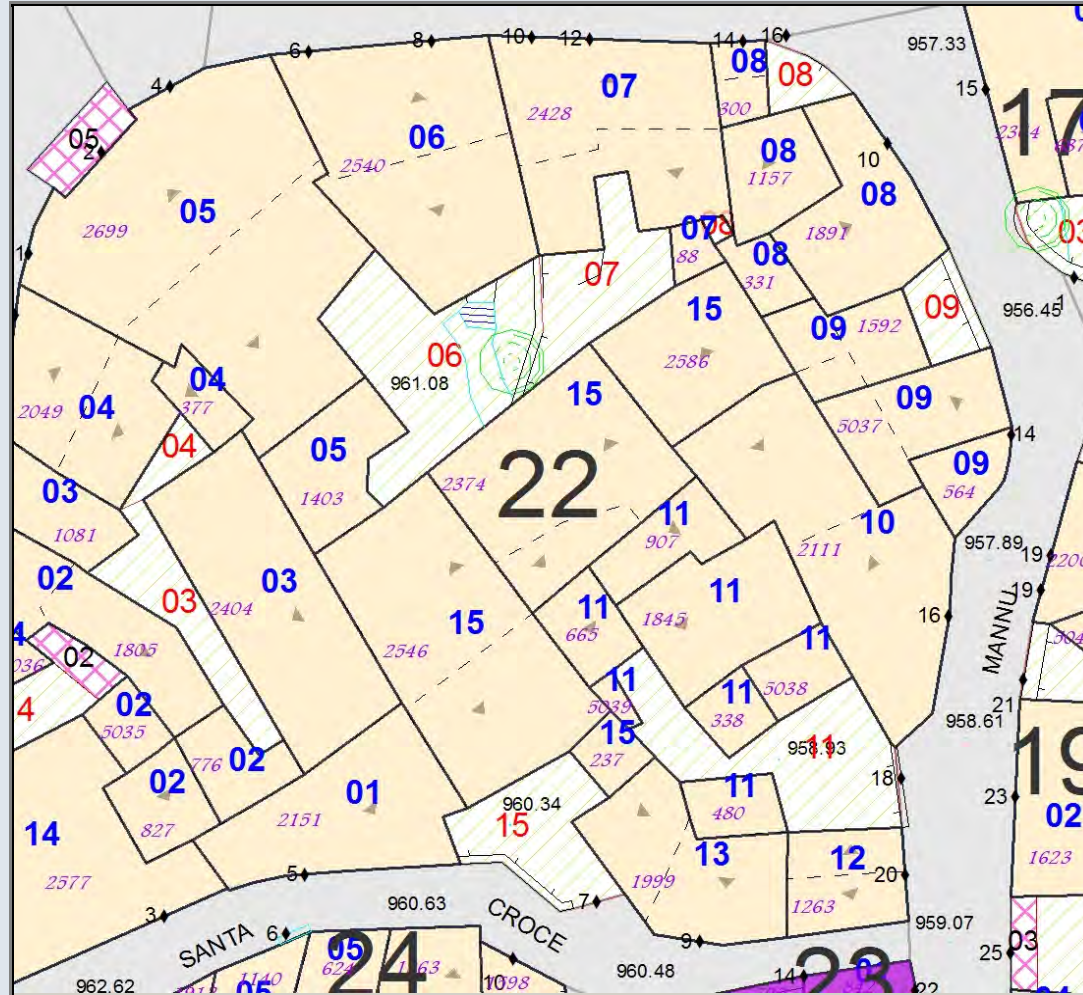


MODALITA' DI INTERVENTO-PRESCRIZIONI-VINCOLI
 completamento di tipo A. Completamento finiture interne dell'ultimo piano. Realizzazione intonaci e tinteggiature esterne.

A052208	Stato Attuale	Progetto
Superficie Coperta mq:	109,12	109,12
Pertinenza scoperta mq:	11,65	11,65
H1 Monte m:	5,95	5,95
H2 Valle m:	6,70	6,7
Superficie Totale mq:	120,77	120,77
Incremento Superficie mq:		0,00
Incremento Volume mc:		0,00
Volume Piano Terra mc:	327,36	327,36
Volume Totale mc:	657,34	657,34
Indice Fabbricazione mc/mq:	5,44	5,44
Indice Copertura mq/mq:	0,90	0,90
Sup. Residenziale:	182,24	182,24
Sup. Commerciale:	0,00	0,00
Sup. garage:	0,00	0,00
Altre Sup. non Residenziali:	24,00	24,00
Piani Monte:	2	2
Piani Valle:	2	2
Di cui Piani Seminterrati:	0	0
Di cui Piani Mansarda:	0	0
Strutture Verticali - finiture	Pietre	
Strutture Verticali - materiali	Misto	
Strutture Orizzontali - materiali	Misto	
Infissi	Misto	
Tipo Copertura	Falde	
Manto Copertura	Coppi	
Colore Pareti		
Tipologia:	Contigua	Contigua
Stato Conservaz. Complessivo	Mediocre	
Dest. Uso Prevalente:	Residenza	
Dest. Uso PT. Monte:	Residenza	
Dest. Uso PT. Valle:	Residenza	
Utilizzo	Abitato	
N. Alloggi:	2	2
N. Vani:	12	12
Altezza Vani	Adeguate	
N. Famiglie:	1	1
N. Abitanti:	1	1
Titolo:	Proprietà	
Proprietà:	Privata	
Elementi Identitari Superstiti	I	I

COD_UE	A052208	Zona	A	CM	cm	SubZona	pupuai	Isolato	22	Unità Edilizia	8
Mappali	Foglio Catastale			Età		1931 - 1950					
Via	VIA MANNU				n. c.	10 16		SPAZIO PUBBLICO			
Via	VIA SANT'ANTONIO				n. c.	14					

CLASSE E TIPO U.U
A3
MOD. INTERVENTO
RER

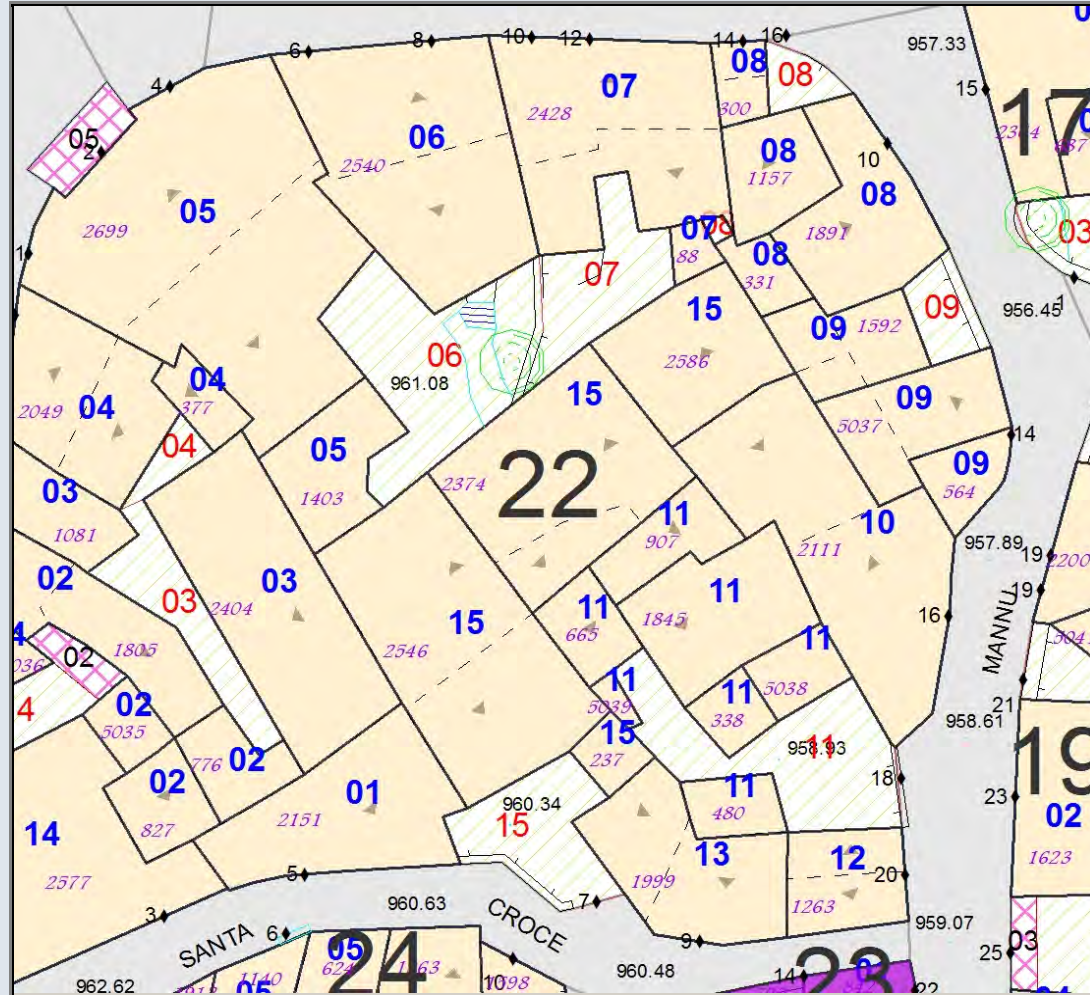


MODALITA' DI INTERVENTO-PRESCRIZIONI-VINCOLI
 Restauro e ristrutturazione. Nella U.V. 300 ripristino dell'arco e della apertura murata in facciata. Demolizione intonaco e ripristino della muratura in pietra faccia a vista sulla uv 1891.

A052211	Stato Attuale	Progetto
Superficie Coperta mq:	141,53	141,53
Pertinenza scoperta mq:	64,51	64,51
H1 Monte m:	5,45	5,45
H2 Valle m:	5,45	5,45
Superficie Totale mq:	206,03	206,03
Incremento Superficie mq:		0,00
Incremento Volume mc:		0,00
Volume Piano Terra mc:	424,58	424,58
Volume Totale mc:	814,75	814,75
Indice Fabbricazione mc/mq:	3,95	3,95
Indice Copertura mq/mq:	0,69	0,69
Sup. Residenziale:	217,05	217,05
Sup. Commerciale:	0,00	0,00
Sup. garage:	15,00	15,00
Altre Sup.non Residenziali:	18,00	18,00
Piani Monte:	2	2
Piani Valle:	2	2
Di cui Piani Seminterrati:	0	0
Di cui Piani Mansarda:	0	0
Strutture Verticali - finiture	Blocchicls	
Strutture Verticali - materiali	Latero-Cemen	
Strutture Orizzontali - materiali	Tinteggiatura	
Infissi	Legno	
Tipo Copertura	Falde	
Manto Copertura	Misto	
Colore Pareti		
Tipologia:	Corte	Corte
Stato Conservaz.Complessivo	Sufficiente	
Dest. Uso Prevalente:	Residenza	
Dest. Uso PT. Monte:	Residenza	
Dest. Uso PT. Valle:	Residenza	
Utilizzo	Abitato	
N. Alloggi:	1	1
N. Vani:	11	11
Altezza Vani	Adeguata	
N. Famiglie:	1	1
N. Abitanti:	1	1
Titolo:	Proprietà	
Proprietà:	Privata	
Elementi Identitari Superstiti		

COD_UE	A052211	Zona	A	CM	cm	SubZona	pupuai	Isolato	22	Unità Edilizia	11
Mappali	Foglio Catastale		Età		> 1975						
Via	VIA MANNU		n. c.		18		SPAZIO PUBBLICO				

CLASSE E TIPO U.U
B2b
MOD. INTERVENTO
COA



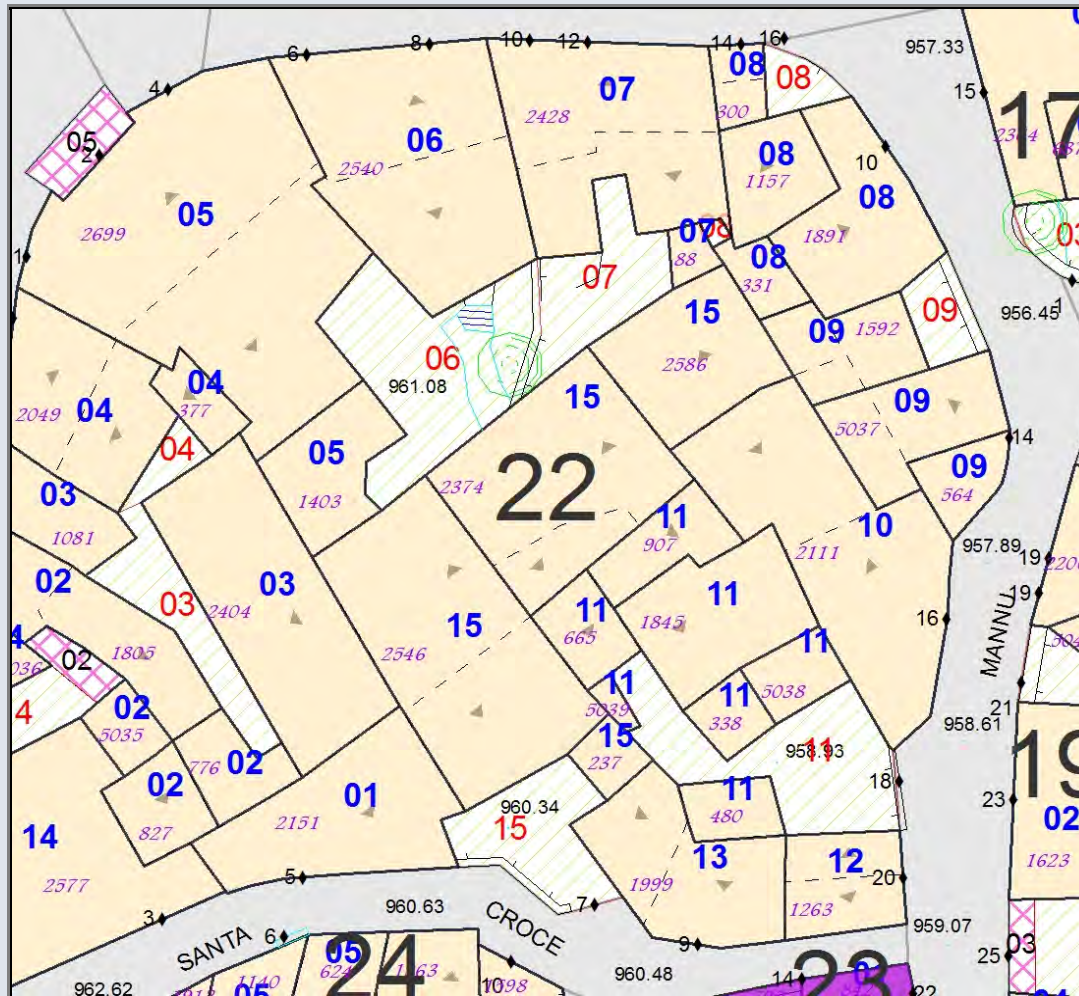


MODALITA' DI INTERVENTO-PRESCRIZIONI-VINCOLI
 Completamento tipo A. Rimozione del manto di copertura in eternit e sostituzione con manto in coppi laterizi.

A052212	Stato Attuale	Progetto
Superficie Coperta mq:	32,16	32,16
Pertinenza scoperta mq:	0,00	0,00
H1 Monte m:	3,80	3,8
H2 Valle m:	3,80	3,8
Superficie Totale mq:	32,16	32,16
Incremento Superficie mq:		0,00
Incremento Volume mc:		0,00
Volume Piano Terra mc:	77,17	96,47
Volume Totale mc:	122,19	122,19
Indice Fabbricazione mc/mq:	3,80	3,80
Indice Copertura mq/mq:	1,00	1,00
Sup. Residenziale:	0,00	0,00
Sup. Commerciale:	0,00	0,00
Sup. garage:	0,00	0,00
Altre Sup.non Residenziali:	64,31	64,31
Piani Monte:	2	2
Piani Valle:	2	2
Di cui Piani Seminterrati:	0	0
Di cui Piani Mansarda:	0	0
Strutture Verticali - finiture	Pietre	
Strutture Verticali - materiali	Legno	
Strutture Orizzontali - materiali	Intonaco	
Infissi	Legno	
Tipo Copertura	Falde	
Manto Copertura	Coppi	
Colore Pareti		
Tipologia:	Contigua	Contigua
Stato Conservaz. Complessivo	Scarso	
Dest. Uso Prevalente:	Deposito-Mag	
Dest. Uso PT. Monte:	Deposito-Mag	
Dest. Uso PT. Valle:	Deposito-Mag	
Utilizzo	Disabitato	
N. Alloggi:	0	0
N. Vani:	2	2
Altezza Vani	Inadeguata	
N. Famiglie:	0	0
N. Abitanti:	0	0
Titolo:	Proprietà	
Proprietà:	Privata	
Elementi Identitari Superstiti	I	I

COD_UE	A052212	Zona	A	CM	cm	SubZona	pupuai	Isolato	22	Unità Edilizia	12
Mappali	Foglio Catastale			Età		< 1900					
Via	VIA MANNU				n. c.	20	SPAZIO PUBBLICO				

CLASSE E TIPO U.U
A2
MOD. INTERVENTO
RET

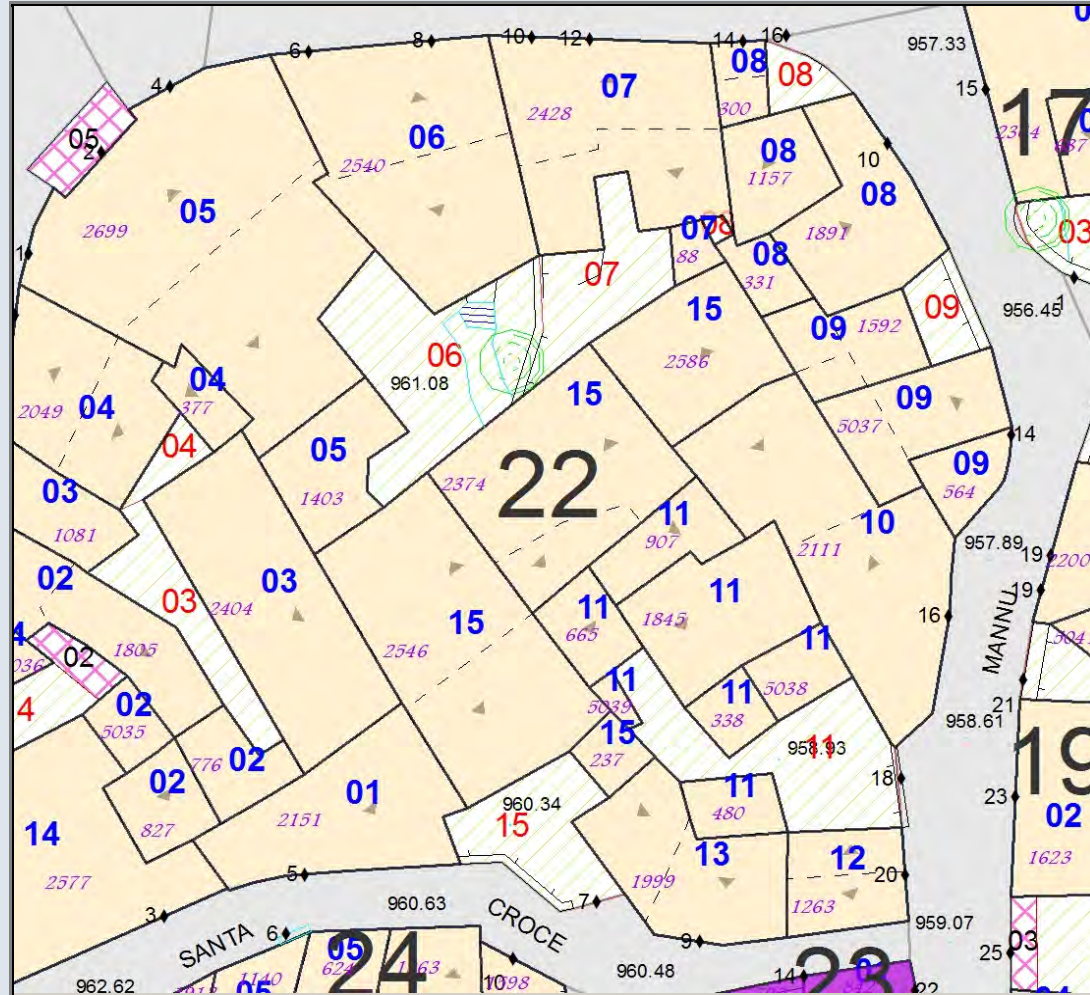


MODALITA' DI INTERVENTO-PRESCRIZIONI-VINCOLI
Restauro con vincolo tipologico.

A052213	Stato Attuale	Progetto
Superficie Coperta mq:	62,98	62,98
Pertinenza scoperta mq:	0,00	0,00
H1 Monte m:	6,00	6
H2 Valle m:	6,00	6
Superficie Totale mq:	62,98	62,98
Incremento Superficie mq:		0,00
Incremento Volume mc:		0,00
Volume Piano Terra mc:	188,95	188,95
Volume Totale mc:	377,90	377,90
Indice Fabbricazione mc/mq:	6,00	6,00
Indice Copertura mq/mq:	1,00	1,00
Sup. Residenziale:	125,97	125,97
Sup. Commerciale:	0,00	0,00
Sup. garage:	0,00	0,00
Altre Sup.non Residenziali:	0,00	0,00
Piani Monte:	2	2
Piani Valle:	2	2
Di cui Piani Seminterrati:	0	0
Di cui Piani Mansarda:	0	0
Strutture Verticali - finiture	Blocchicls	
Strutture Verticali - materiali	Latero-Cemen	
Strutture Orizzontali - materiali	Tinteggiatura	
Infissi	Legno	
Tipo Copertura	Falda Unica	
Manto Copertura	Coppi	
Colore Pareti		
Tipologia:	Contigua	Contigua
Stato Conservaz.Complexivo	Buono	
Dest. Uso Prevalente:	Residenza	
Dest. Uso PT. Monte:	Residenza	
Dest. Uso PT. Valle:	Residenza	
Utilizzo	Disabitato	
N. Alloggi:	1	1
N. Vani:	7	7
Altezza Vani	Adeguate	
N. Famiglie:	0	0
N. Abitanti:	0	0
Titolo:	Proprietà	
Proprietà:	Privata	
Elementi Identitari Superstiti		

COD_UE	A052213	Zona	A	CM	cm	SubZona	pupuai	Isolato	22	Unità Edilizia	13
Mappali	Foglio Catastale		Età		> 1975						
Via	VICO SANTA CROCE			n. c.	9	SPAZIO PUBBLICO					

CLASSE E TIPO U.U
B2a
MOD. INTERVENTO
COA

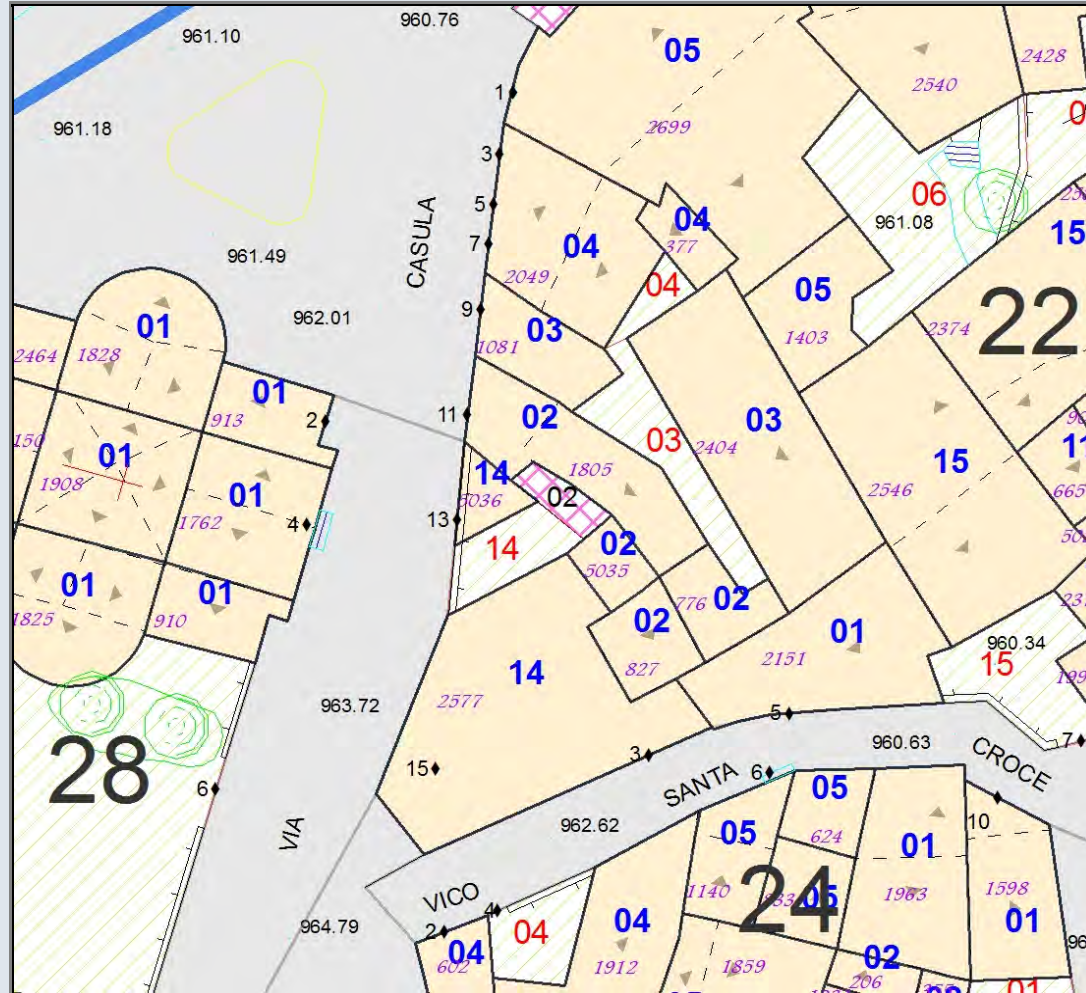


MODALITA' DI INTERVENTO-PRESCRIZIONI-VINCOLI
 Completamento di tipo A.

A052214	Stato Attuale	Progetto
Superficie Coperta mq:	148,86	148,86
Pertinenza scoperta mq:	20,06	20,06
H1 Monte m:	6,00	6
H2 Valle m:	8,00	8
Superficie Totale mq:	168,93	168,93
Incremento Superficie mq:		0,00
Incremento Volume mc:		0,00
Volume Piano Terra mc:	446,59	446,59
Volume Totale mc:	618,75	618,75
Indice Fabbricazione mc/mq:	3,66	3,66
Indice Copertura mq/mq:	0,88	0,88
Sup. Residenziale:	260,59	260,59
Sup. Commerciale:	0,00	0,00
Sup. garage:	36,00	36,00
Altre Sup.non Residenziali:	128,00	128,00
Piani Monte:	2	2
Piani Valle:	3	3
Di cui Piani Seminterrati:	1	1
Di cui Piani Mansarda:	0	0
Strutture Verticali - finiture	Miste	
Strutture Verticali - materiali	Latero-Cemen	
Strutture Orizzontali - materiali	Misto	
Infissi	Legno	
Tipo Copertura	Falde	
Manto Copertura	Coppi	
Colore Pareti		
Tipologia:	Contigua	Contigua
Stato Conservaz. Complessivo	Buono	
Dest. Uso Prevalente:	Residenza	
Dest. Uso PT. Monte:	Residenza	
Dest. Uso PT. Valle:	Garage-Depos	
Utilizzo	Disabitato	
N. Alloggi:	1	1
N. Vani:	15	15
Altezza Vani	Adeguate	
N. Famiglie:	0	0
N. Abitanti:	0	0
Titolo:	Proprietà	
Proprietà:	Privata	
Elementi Identitari Superstiti		

COD_UE	A052214	Zona	A	CM	cm	SubZona	pupuai	Isolato	22	Unità Edilizia	14
Mappali	Foglio Catastale			Età		> 1975					
Via	VICO SANTA CROCE					n. c.	3	SPAZIO PUBBLICO			
Via	VIA CASULA					n. c.	15				

CLASSE E TIPO U.U
B2a
MOD. INTERVENTO
COA

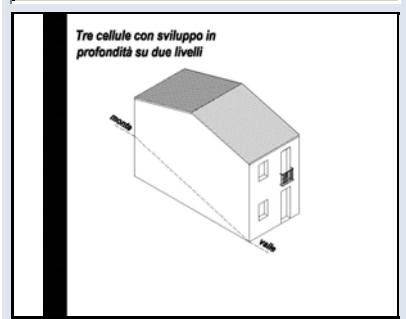
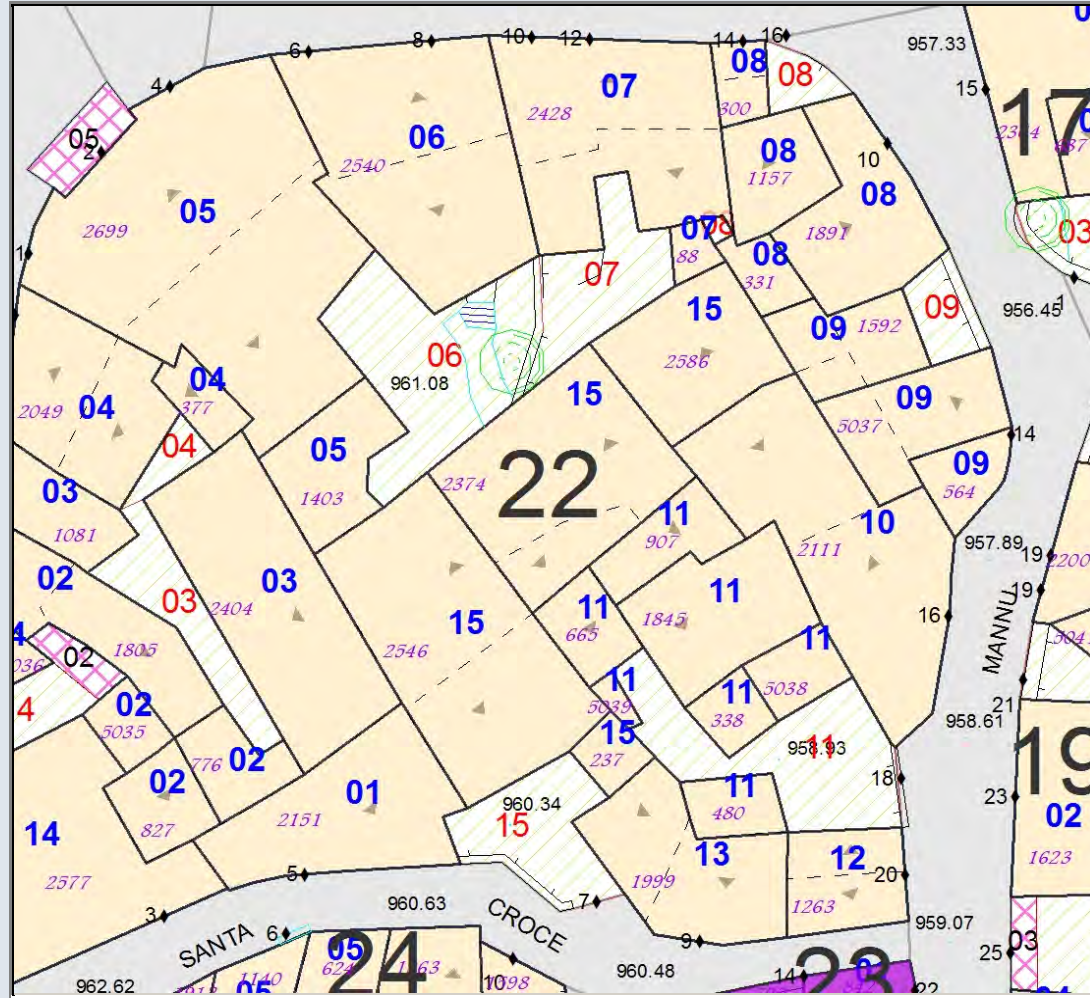


MODALITA' DI INTERVENTO-PRESCRIZIONI-VINCOLI
 Completamento tipo A.

A052215	Stato Attuale	Progetto
Superficie Coperta mq:	292,16	292,16
Pertinenza scoperta mq:	41,26	41,26
H1 Monte m:	6,00	6
H2 Valle m:	3,00	3
Superficie Totale mq:	333,42	333,42
Incremento Superficie mq:		0,00
Incremento Volume mc:		0,00
Volume Piano Terra mc:	876,48	876,48
Volume Totale mc:	1 056,47	1 056,47
Indice Fabbricazione mc/mq:	3,17	3,17
Indice Copertura mq/mq:	0,88	0,88
Sup. Residenziale:	544,32	544,32
Sup. Commerciale:	0,00	0,00
Sup. garage:	0,00	0,00
Altre Sup.non Residenziali:	40,00	40,00
Piani Monte:	2	2
Piani Valle:	2	2
Di cui Piani Seminterrati:	0	0
Di cui Piani Mansarda:	0	0
Strutture Verticali - finiture	Pietre	
Strutture Verticali - materiali	Legno	
Strutture Orizzontali - materiali	Tinteggiatura	
Infissi	Legno	
Tipo Copertura	Falde	
Manto Copertura	Coppi	
Colore Pareti		
Tipologia:	Corte	Corte
Stato Conservaz. Complessivo	Scarso	
Dest. Uso Prevalente:	Residenza	
Dest. Uso PT. Monte:	Residenza	
Dest. Uso PT. Valle:	Residenza	
Utilizzo	Disabitato	
N. Alloggi:	1	1
N. Vani:	13	13
Altezza Vani	Adeguate	
N. Famiglie:	0	0
N. Abitanti:	0	0
Titolo:	Proprietà	
Proprietà:	Privata	
Elementi Identitari Superstiti	I	I

COD_UE	A052215	Zona	A	CM	cm	SubZona	pupuai	Isolato	22	Unità Edilizia	15
Mappali	Foglio Catastale			Età		< 1900					
Via	VICO SANTA CROCE			n. c.	7	SPAZIO PUBBLICO					

CLASSE E TIPO U.U
A2
MOD. INTERVENTO
RET

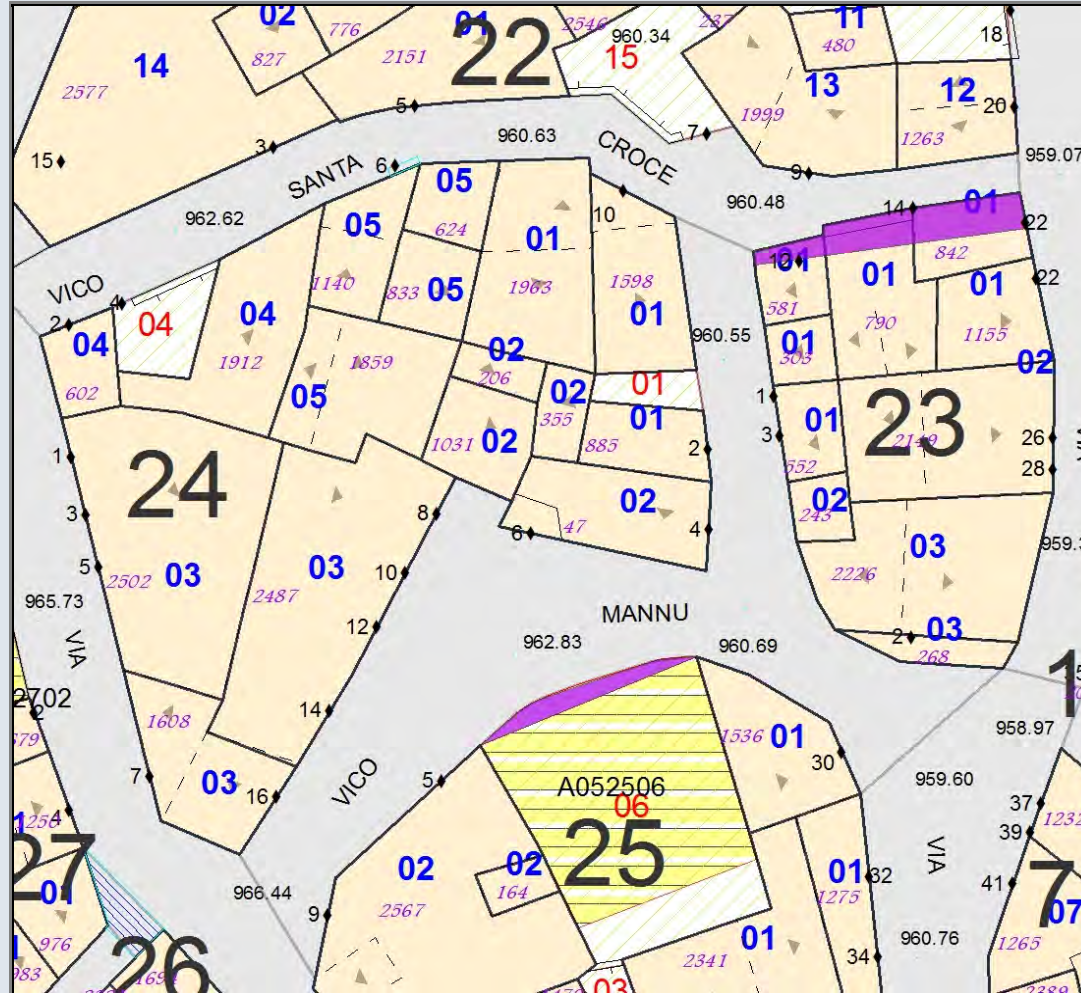


MODALITA' DI INTERVENTO-PRESCRIZIONI-VINCOLI
Restauro con vincolo tipologico.

A052301	Stato Attuale	Progetto
Superficie Coperta mq:	135,38	115,38
Pertinenza scoperta mq:	0,00	20,00
H1 Monte m:	1,80	5,5
H2 Valle m:	1,80	5,5
Superficie Totale mq:	135,38	135,38
Incremento Superficie mq:		-20,00
Incremento Volume mc:		274,00
Volume Piano Terra mc:	243,68	311,52
Volume Totale mc:	358,40	632,40
Indice Fabbricazione mc/mq:	2,65	4,67
Indice Copertura mq/mq:	1,00	0,85
Sup. Residenziale:	0,00	180,00
Sup. Commerciale:	0,00	0,00
Sup. garage:	0,00	30,00
Altre Sup. non Residenziali:	135,38	20,00
Piani Monte:	1	2
Piani Valle:	1	2
Di cui Piani Seminterrati:	0	0
Di cui Piani Mansarda:	0	0
Strutture Verticali - finiture	Miste	
Strutture Verticali - materiali	Misto	
Strutture Orizzontali - materiali	Non Finito	
Infissi	Misto	Legno
Tipo Copertura	Falde	Padiglione
Manto Copertura	Misto	Coppi
Colore Pareti		
Tipologia:	Contigua	Contigua
Stato Conservaz. Complessivo	Scarso	
Dest. Uso Prevalente:	Deposito-Mag	
Dest. Uso PT. Monte:	Deposito-Mag	
Dest. Uso PT. Valle:	Deposito-Mag	
Utilizzo	Abitato	
N. Alloggi:	0	1
N. Vani:	5	10
Altezza Vani	Inadeguata	
N. Famiglie:	0	1
N. Abitanti:	0	4
Titolo:	Proprietà	
Proprietà:	Privata	
Elementi Identitari Superstiti		

COD_UE	A052301	Zona	A	CM	cm	SubZona	pupuai	Isolato	23	Unità Edilizia	1
Mappali	Foglio Catastale			Età		1961-1975					
Via	VICO SANTA CROCE					n. c.	SPAZIO PUBBLICO				
Via	VICO MANNU					n. c.	1-3				
Via	VIA MANNU					n. c.	22				

CLASSE E TIPO U.U
B5
MOD. INTERVENTO
SOS



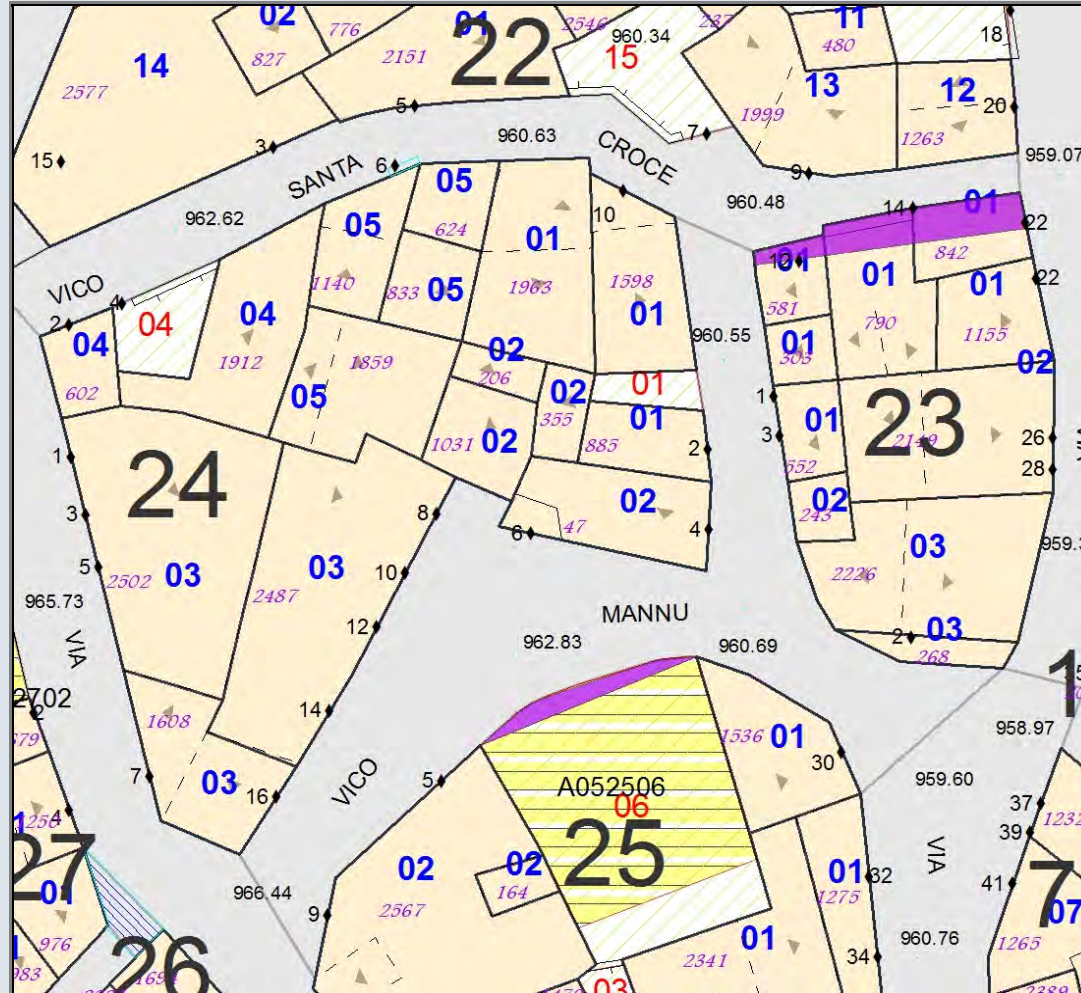
MODALITA' DI INTERVENTO-PRESCRIZIONI-VINCOLI

Sostituzione edilizia. Costruzione di un fabbricato composto da piano terra e primo con riduzione della superficie coperta di non meno di 20,00 mq (pertanto con superficie coperta massima di 115 mq) per realizzare un allineamento su vico santa croce con distacco dalle ue A052212/13 non minore di 4,00m. Altezza complessiva non maggiore di 5,50 m su tutte le vie e volume complessivo non maggiore di 635 mc. Copertura a padiglione con gronda sulle vie pubbliche e manto in coppi laterizi.

A052302	Stato Attuale	Progetto
Superficie Coperta mq:	83,19	83,19
Pertinenza scoperta mq:	0,00	0,00
H1 Monte m:	7,70	7,7
H2 Valle m:	7,70	7,7
Superficie Totale mq:	83,19	83,19
Incremento Superficie mq:		0,00
Incremento Volume mc:		0,00
Volume Piano Terra mc:	249,56	249,56
Volume Totale mc:	595,70	595,70
Indice Fabbricazione mc/mq:	7,16	7,16
Indice Copertura mq/mq:	1,00	1,00
Sup. Residenziale:	229,56	229,56
Sup. Commerciale:	0,00	0,00
Sup. garage:	0,00	0,00
Altre Sup.non Residenziali:	0,00	0,00
Piani Monte:	3	3
Piani Valle:	3	3
Di cui Piani Seminterrati:	0	0
Di cui Piani Mansarda:	0	0
Strutture Verticali - finiture	Miste	
Strutture Verticali - materiali	Latero-Cemen	
Strutture Orizzontali - materiali	Misto	
Infissi	Misto	
Tipo Copertura	Falde	
Manto Copertura	Misto	
Colore Pareti		
Tipologia:	Contigua	Contigua
Stato Conservaz. Complessivo	Sufficiente	
Dest. Uso Prevalente:	Residenza	
Dest. Uso PT. Monte:	Residenza	
Dest. Uso PT. Valle:	Residenza	
Utilizzo	Disabitato	
N. Alloggi:	1	1
N. Vani:	15	15
Altezza Vani	Adeguate	
N. Famiglie:	0	0
N. Abitanti:	0	0
Titolo:	Proprietà	
Proprietà:	Privata	
Elementi Identitari Superstiti		

COD_UE	A052302	Zona	A	CM	cm	SubZona	pupuai	Isolato	23	Unità Edilizia	2
Mappali	Foglio Catastale			Età		> 1975					
Via	VICO MANNU				n. c.	5		SPAZIO PUBBLICO			
Via	VIA MANNU				n. c.	26					

CLASSE E TIPO U.U
B2b
MOD. INTERVENTO
COA

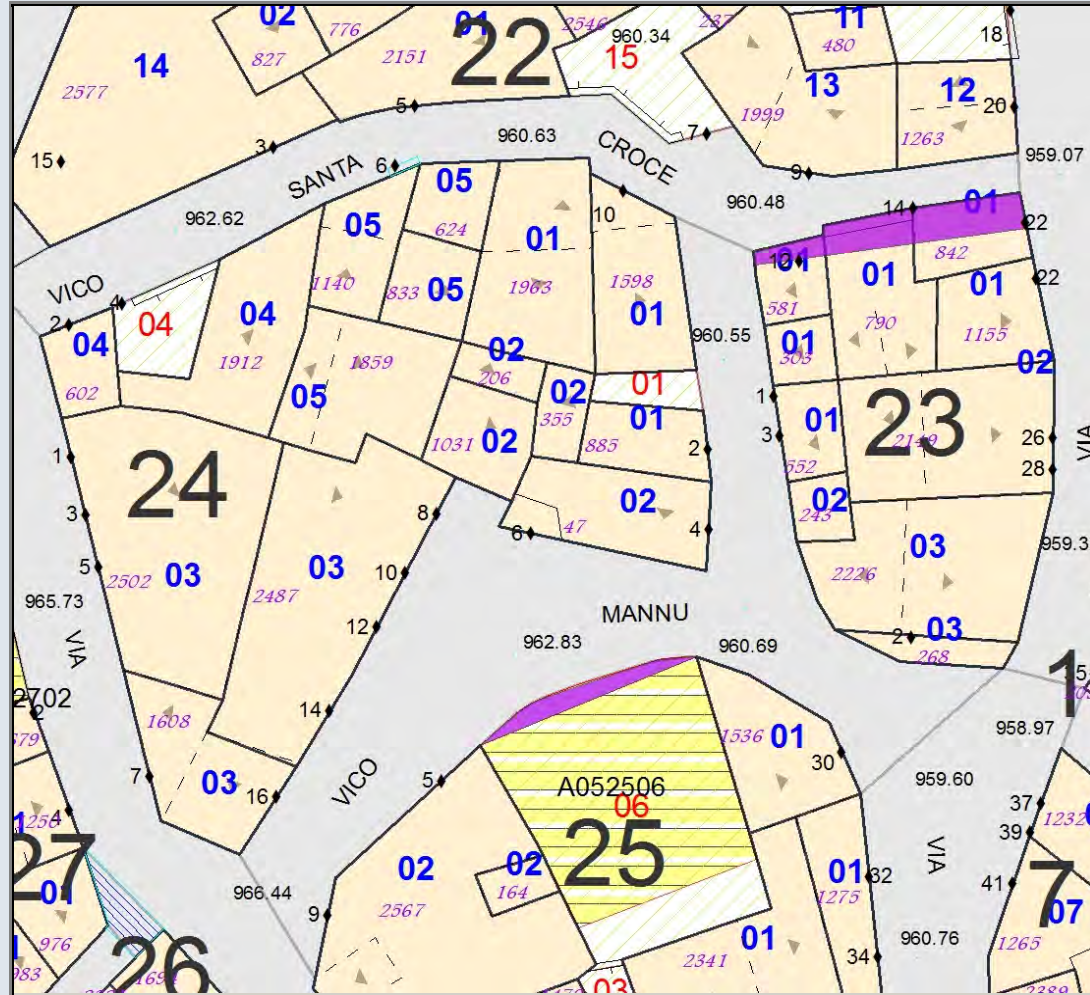


MODALITA' DI INTERVENTO-PRESCRIZIONI-VINCOLI
 Completamento di tipo A. Completamento dell'intonaco e della tinteggiatura esterna. Sostituzione del manto di copertura in eternit con coppi laterizi.

A052303	Stato Attuale	Progetto
Superficie Coperta mq:	89,76	89,76
Pertinenza scoperta mq:	0,00	0,00
H1 Monte m:	10,60	10,6
H2 Valle m:	10,60	10,6
Superficie Totale mq:	89,76	89,76
Incremento Superficie mq:		0,00
Incremento Volume mc:		0,00
Volume Piano Terra mc:	269,29	269,29
Volume Totale mc:	936,60	936,60
Indice Fabbricazione mc/mq:	10,43	10,43
Indice Copertura mq/mq:	1,00	1,00
Sup. Residenziale:	325,05	325,05
Sup. Commerciale:	0,00	0,00
Sup. garage:	0,00	0,00
Altre Sup.non Residenziali:	24,00	24,00
Piani Monte:	4	4
Piani Valle:	4	4
Di cui Piani Seminterrati:	0	0
Di cui Piani Mansarda:	0	0
Strutture Verticali - finiture	Blocchicls	
Strutture Verticali - materiali	Latero-Cemen	
Strutture Orizzontali - materiali	Tinteggiatura	
Infissi	Legno	
Tipo Copertura	Falde	
Manto Copertura	Coppi	
Colore Pareti		
Tipologia:	Contigua	Contigua
Stato Conservaz.Complexivo	Sufficiente	
Dest. Uso Prevalente:	Residenza	
Dest. Uso PT. Monte:	Residenza	
Dest. Uso PT. Valle:	Residenza	
Utilizzo	Abitato	
N. Alloggi:	1	1
N. Vani:	14	14
Altezza Vani	Adeguata	
N. Famiglie:	2	2
N. Abitanti:	3	3
Titolo:	Proprietà	
Proprietà:	Pubblica	
Elementi Identitari Superstiti		

COD_UE	A052303	Zona	A	CM	cm	SubZona	pupuai	Isolato	23	Unità Edilizia	3
Mappali	Foglio Catastale			Età		> 1975					
Via	VICO MANNU			n. c.		2		SPAZIO PUBBLICO			

CLASSE E TIPO U.U
B2a
MOD. INTERVENTO
COA

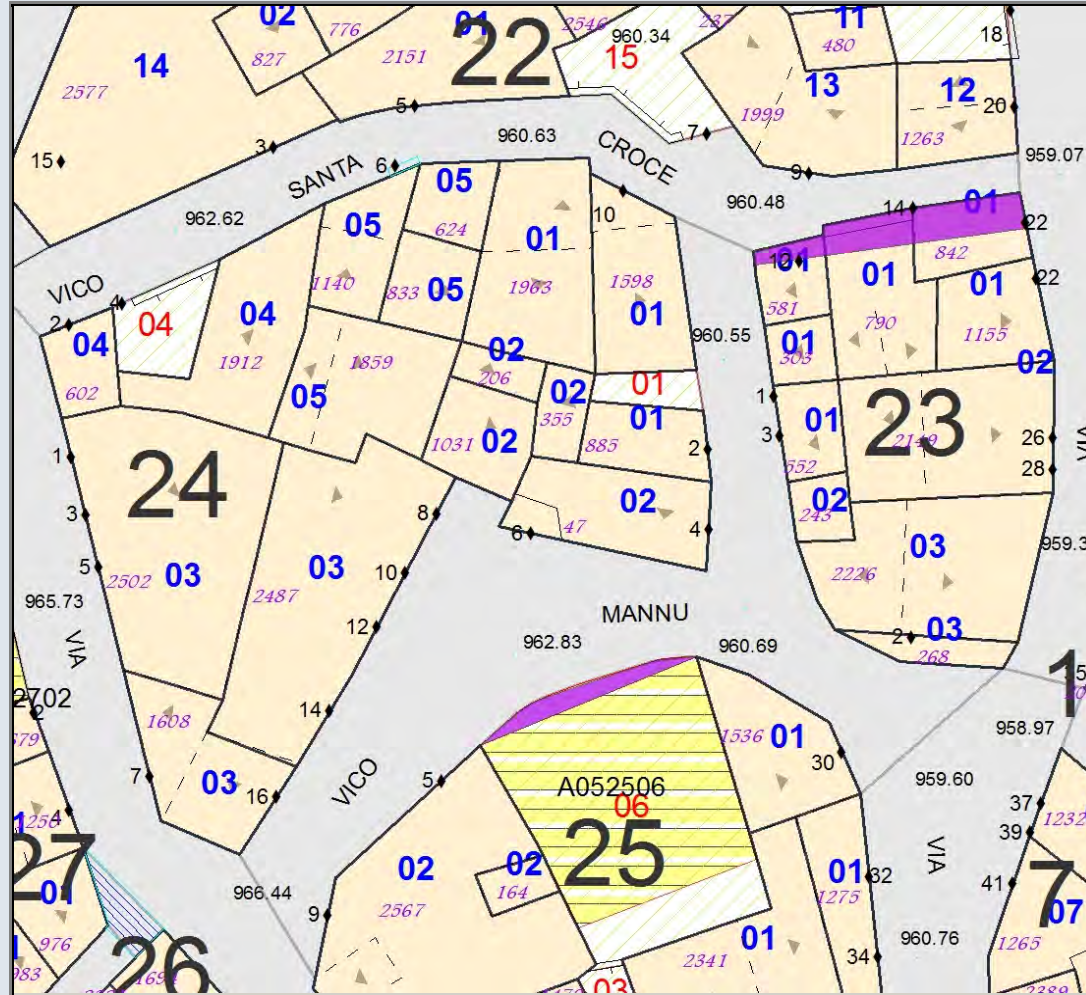


MODALITA' DI INTERVENTO-PRESCRIZIONI-VINCOLI
 Completamento di tipo A.

A052401	Stato Attuale	Progetto
Superficie Coperta mq:	127,26	127,26
Pertinenza scoperta mq:	9,94	9,94
H1 Monte m:	5,00	5
H2 Valle m:	4,00	4
Superficie Totale mq:	137,20	137,20
Incremento Superficie mq:		0,00
Incremento Volume mc:		0,00
Volume Piano Terra mc:	381,78	381,78
Volume Totale mc:	557,48	557,48
Indice Fabbricazione mc/mq:	4,06	4,06
Indice Copertura mq/mq:	0,93	0,93
Sup. Residenziale:	0,00	0,00
Sup. Commerciale:	0,00	0,00
Sup. garage:	27,00	27,00
Altre Sup. non Residenziali:	100,26	100,26
Piani Monte:	1	1
Piani Valle:	1	1
Di cui Piani Seminterrati:	0	0
Di cui Piani Mansarda:	0	0
Strutture Verticali - finiture	Blocchicls	
Strutture Verticali - materiali	Legno	
Strutture Orizzontali - materiali	Intonaco	
Infissi	Misto	
Tipo Copertura	Falde	
Manto Copertura	Misto	
Colore Pareti		
Tipologia:	Contigua	Contigua
Stato Conservaz. Complessivo	Scarso	
Dest. Uso Prevalente:	Deposito-Mag	
Dest. Uso PT. Monte:	Deposito-Mag	
Dest. Uso PT. Valle:	Deposito-Mag	
Utilizzo	Disabitato	
N. Alloggi:	0	0
N. Vani:	6	6
Altezza Vani	Adeguata	
N. Famiglie:	0	0
N. Abitanti:	0	0
Titolo:	Proprietà	
Proprietà:	Privata	
Elementi Identitari Superstiti	I	I

COD_UE	A052401	Zona	A	CM	cm	SubZona	pupuai	Isolato	24	Unità Edilizia	1
Mappali	Foglio Catastale			Età		1901 - 1930					
Via	VICO MANNU				n. c.	SPAZIO PUBBLICO					
Via	VICO SANTA CROCE				n. c.	8-10					

CLASSE E TIPO U.U
A3
MOD. INTERVENTO
RER

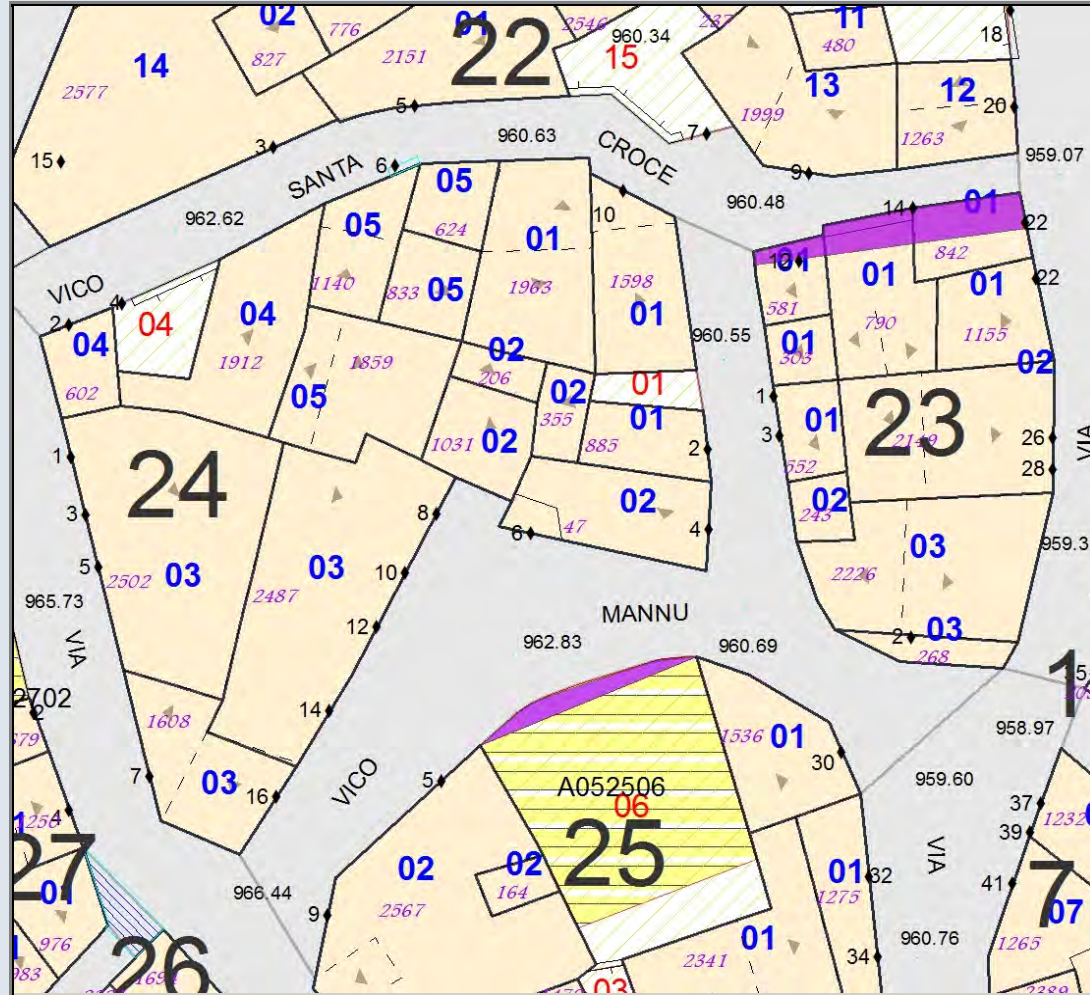


MODALITA' DI INTERVENTO-PRESCRIZIONI-VINCOLI
Restauro e ristrutturazione.


A052402	Stato Attuale	Progetto
Superficie Coperta mq:	91,81	91,81
Pertinenza scoperta mq:	0,00	0,00
H1 Monte m:	8,45	8,45
H2 Valle m:	11,00	11
Superficie Totale mq:	91,81	91,81
Incremento Superficie mq:		0,00
Incremento Volume mc:		0,00
Volume Piano Terra mc:	275,43	275,43
Volume Totale mc:	887,29	887,29
Indice Fabbricazione mc/mq:	9,66	9,66
Indice Copertura mq/mq:	1,00	1,00
Sup. Residenziale:	276,25	276,25
Sup. Commerciale:	0,00	0,00
Sup. garage:	20,00	20,00
Altre Sup.non Residenziali:	71,00	71,00
Piani Monte:	3	3
Piani Valle:	4	4
Di cui Piani Seminterrati:	1	1
Di cui Piani Mansarda:	0	0
Strutture Verticali - finiture	Blocchicls	
Strutture Verticali - materiali	Latero-Cemen	
Strutture Orizzontali - materiali	Tinteggiatura	
Infissi	PVC	
Tipo Copertura	Falde	
Manto Copertura	Coppi	
Colore Pareti		
Tipologia:	Contigua	Contigua
Stato Conservaz.Complexivo	Buono	
Dest. Uso Prevalente:	Residenza	
Dest. Uso PT. Monte:	Residenza	
Dest. Uso PT. Valle:	Garage	
Utilizzo	Abitato	
N. Alloggi:	1	1
N. Vani:	14	14
Altezza Vani	Adeguata	
N. Famiglie:	1	1
N. Abitanti:	2	2
Titolo:	Proprietà	
Proprietà:	Privata	
Elementi Identitari Superstiti		

COD_UE	A052402	Zona	A	CM	cm	SubZona	pupuai	Isolato	24	Unità Edilizia	2
Mappali	Foglio Catastale			Età		> 1975					
Via	VICO MANNU			n. c.		4-6		SPAZIO PUBBLICO			

CLASSE E TIPO U.U
B2a
MOD. INTERVENTO
COA



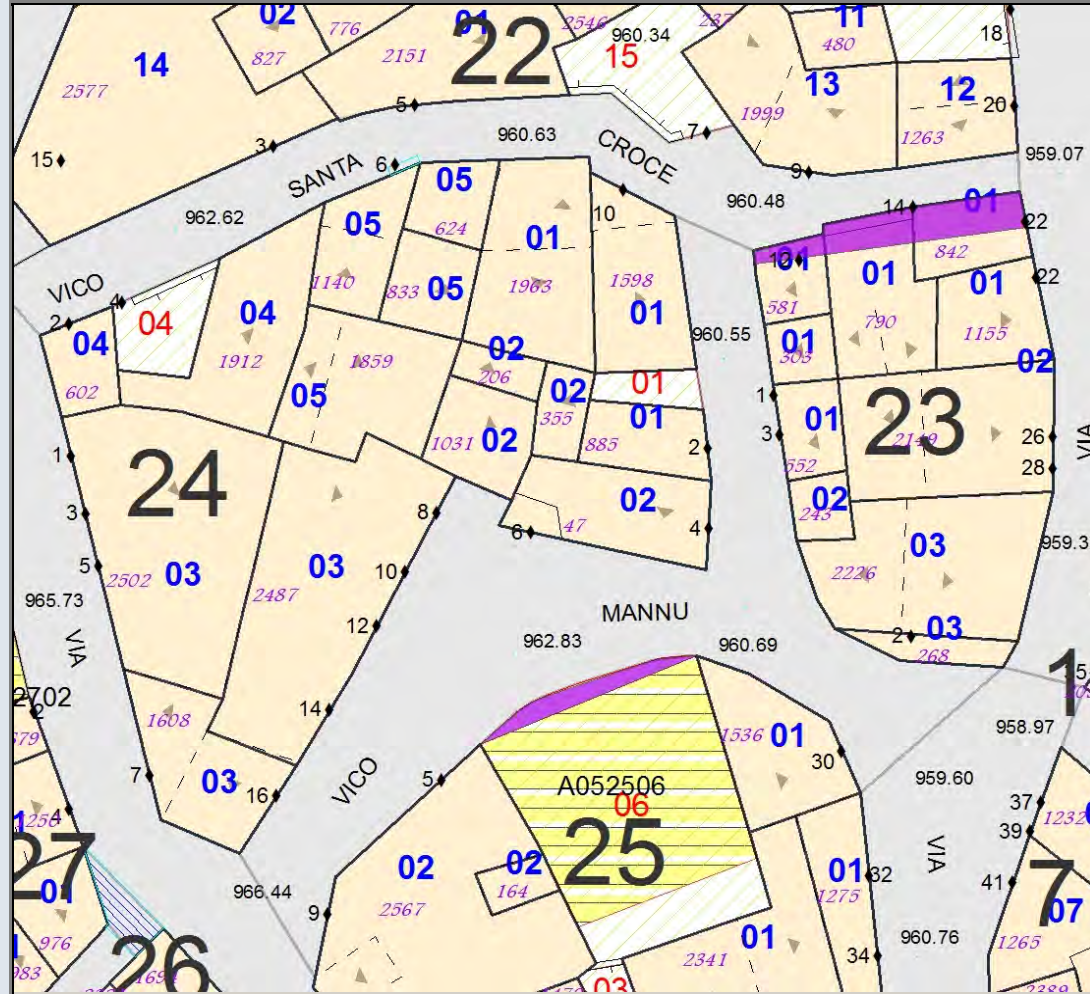
MODALITA' DI INTERVENTO-PRESCRIZIONI-VINCOLI
 Completamento di tipo A.



A052404	Stato Attuale	Progetto
Superficie Coperta mq:	74,90	74,90
Pertinenza scoperta mq:	21,62	21,62
H1 Monte m:	7,80	7,8
H2 Valle m:	7,80	7,8
Superficie Totale mq:	96,51	96,51
Incremento Superficie mq:		0,00
Incremento Volume mc:		0,00
Volume Piano Terra mc:	224,69	224,69
Volume Totale mc:	479,92	479,92
Indice Fabbricazione mc/mq:	4,97	4,97
Indice Copertura mq/mq:	0,78	0,78
Sup. Residenziale:	115,79	115,79
Sup. Commerciale:	0,00	0,00
Sup. garage:	0,00	0,00
Altre Sup.non Residenziali:	17,00	17,00
Piani Monte:	2	2
Piani Valle:	2	2
Di cui Piani Seminterrati:	0	0
Di cui Piani Mansarda:	0	0
Strutture Verticali - finiture	Miste	
Strutture Verticali - materiali	Latero-Cemen	
Strutture Orizzontali - materiali	Non Finito	
Infissi	Misto	
Tipo Copertura	Falda Unica	
Manto Copertura	Coppi	
Colore Pareti		
Tipologia:	Contigua	Contigua
Stato Conservaz. Complessivo	Mediocre	
Dest. Uso Prevalente:	Residenza	
Dest. Uso PT. Monte:	Residenza	
Dest. Uso PT. Valle:	Residenza	
Utilizzo	Disabitato	
N. Alloggi:	1	1
N. Vani:	8	8
Altezza Vani	Adeguate	
N. Famiglie:	0	0
N. Abitanti:	0	0
Titolo:	Proprietà	
Proprietà:	Privata	
Elementi Identitari Superstiti		

COD_UE	A052404	Zona	A	CM	cm	SubZona	pupuai	Isolato	24	Unità Edilizia	4
Mappali	Foglio Catastale			Età		1961-1975					
Via	VICO SANTA CROCE			n. c.	1-4		SPAZIO PUBBLICO				

CLASSE E TIPO U.U
B2b
MOD. INTERVENTO
COA


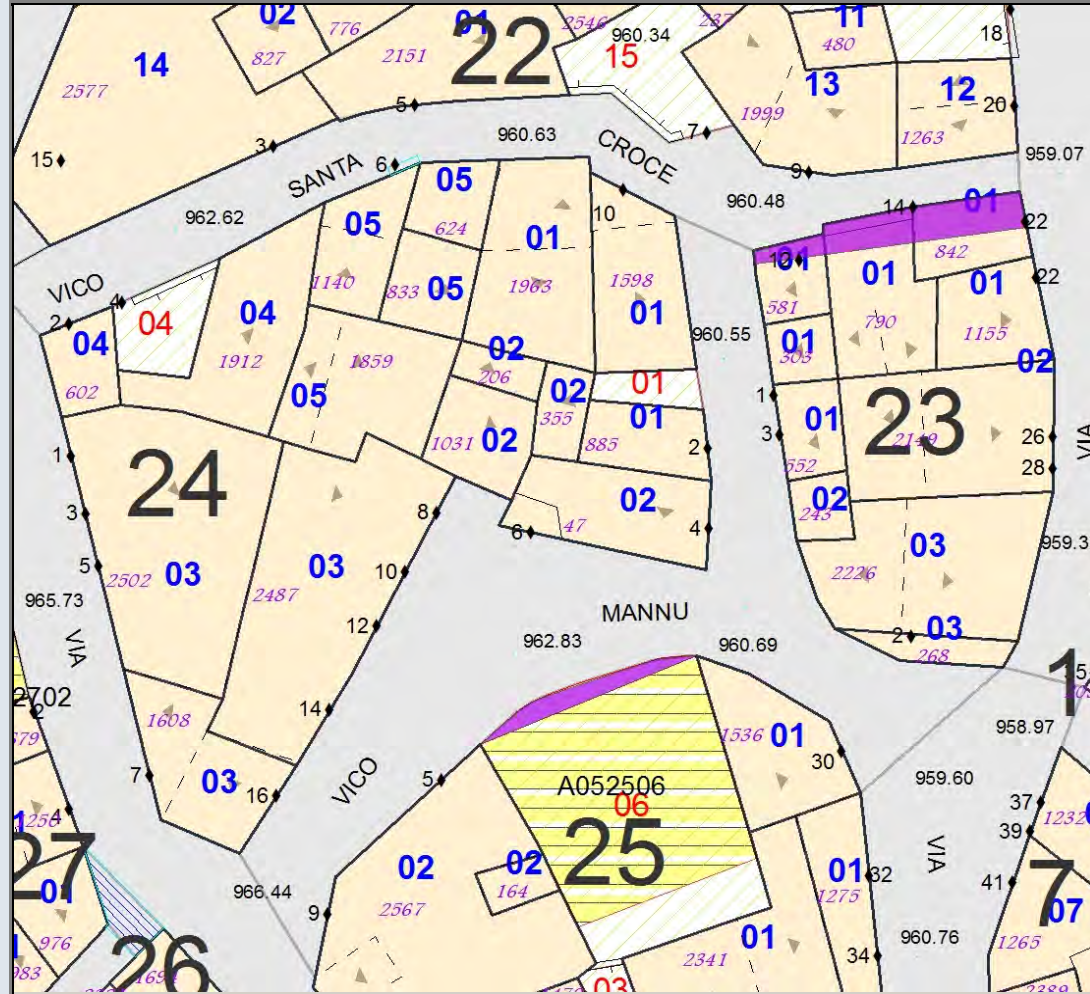


MODALITA' DI INTERVENTO-PRESCRIZIONI-VINCOLI
 Completamento tipo A. Costruzione del sottotetto sulla UV 602 con incremento di altezza di gronda non maggiore di 40 cm, copertura a falda unica con gronda su vico S. Croce e manto di copertura in coppi laterizi.

A052405	Stato Attuale	Progetto
Superficie Coperta mq:	122,37	122,37
Pertinenza scoperta mq:	0,00	0,00
H1 Monte m:	5,40	5,4
H2 Valle m:	5,40	5,4
Superficie Totale mq:	122,37	122,37
Incremento Superficie mq:		0,00
Incremento Volume mc:		0,00
Volume Piano Terra mc:	367,10	367,10
Volume Totale mc:	742,83	742,83
Indice Fabbricazione mc/mq:	6,07	6,07
Indice Copertura mq/mq:	1,00	1,00
Sup. Residenziale:	232,73	232,73
Sup. Commerciale:	0,00	0,00
Sup. garage:	0,00	0,00
Altre Sup.non Residenziali:	12,00	12,00
Piani Monte:	2	2
Piani Valle:	2	2
Di cui Piani Seminterrati:	0	0
Di cui Piani Mansarda:	0	0
Strutture Verticali - finiture	Blocchicls	
Strutture Verticali - materiali	Latero-Cemen	
Strutture Orizzontali - materiali	Tinteggiatura	
Infissi	Misto	
Tipo Copertura	Piana	
Manto Copertura	Nessuno	
Colore Pareti		
Tipologia:	Contigua	Contigua
Stato Conservaz. Complessivo	Buono	
Dest. Uso Prevalente:	Residenza	
Dest. Uso PT. Monte:	Residenza	
Dest. Uso PT. Valle:	Residenza	
Utilizzo	Abitato	
N. Alloggi:	1	1
N. Vani:	12	12
Altezza Vani	Adeguate	
N. Famiglie:	1	1
N. Abitanti:	1	1
Titolo:	Proprietà	
Proprietà:	Privata	
Elementi Identitari Superstiti		

COD_UE	A052405	Zona	A	CM	cm	SubZona	pupuai	Isolato	24	Unità Edilizia	5
Mappali	Foglio Catastale			Età		> 1975					
Via	VICO SANTA CROCE			n. c.		6		SPAZIO PUBBLICO			

CLASSE E TIPO U.U
B2a
MOD. INTERVENTO
COA

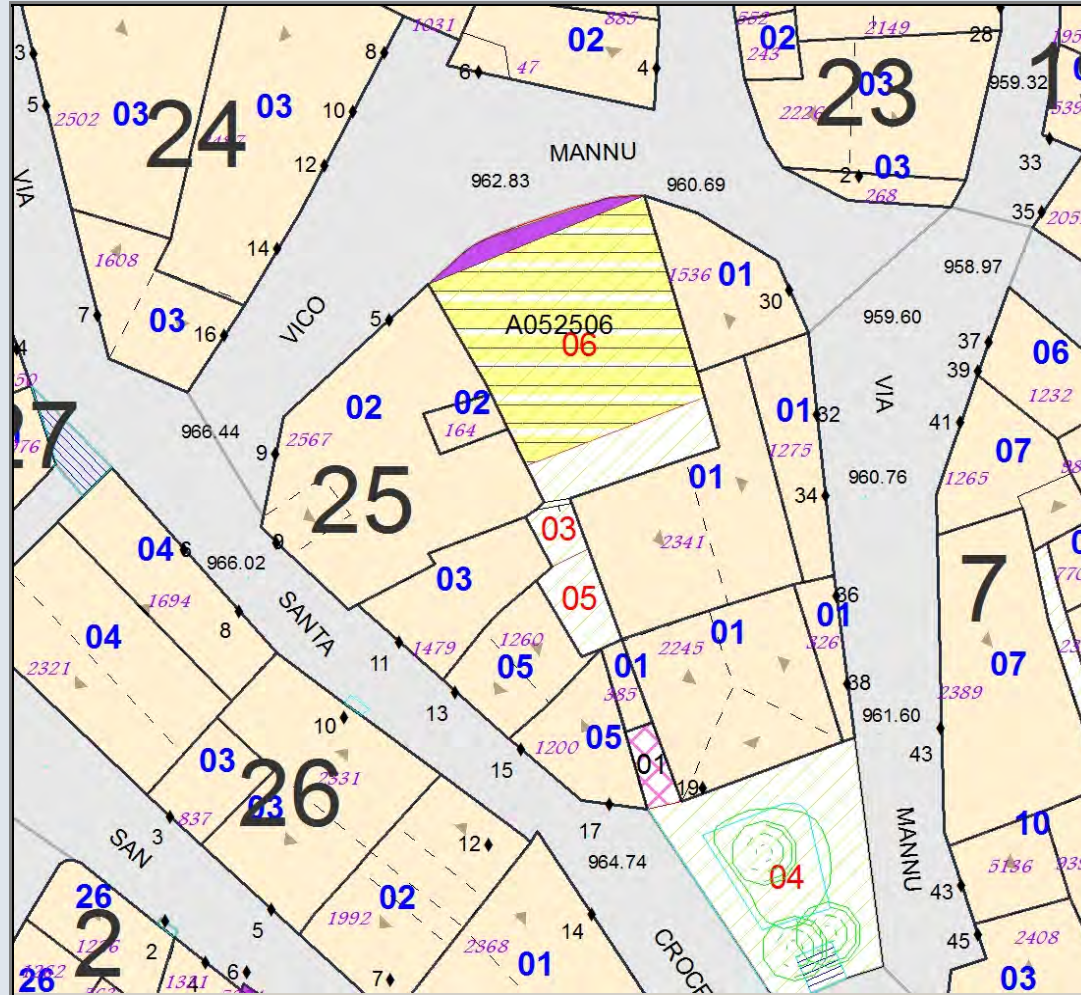


MODALITA' DI INTERVENTO-PRESCRIZIONI-VINCOLI
Completamento tipo A.

A052501	Stato Attuale	Progetto
Superficie Coperta mq:	272,23	272,23
Pertinenza scoperta mq:	0,00	0,00
H1 Monte m:	5,25	5,25
H2 Valle m:	8,85	8,85
Superficie Totale mq:	272,23	272,23
Incremento Superficie mq:		0,00
Incremento Volume mc:		0,00
Volume Piano Terra mc:	795,52	795,52
Volume Totale mc:	1 834,97	1 834,97
Indice Fabbricazione mc/mq:	6,74	6,74
Indice Copertura mq/mq:	1,00	1,00
Sup. Residenziale:	575,52	575,52
Sup. Commerciale:	0,00	0,00
Sup. garage:	80,00	80,00
Altre Sup.non Residenziali:	140,00	140,00
Piani Monte:	2	2
Piani Valle:	3	3
Di cui Piani Seminterrati:	1	1
Di cui Piani Mansarda:	0	0
Strutture Verticali - finiture	Blocchicls	
Strutture Verticali - materiali	Latero-Cemen	
Strutture Orizzontali - materiali	Intonaco	
Infissi	Misto	
Tipo Copertura	Falde	
Manto Copertura	Coppi	
Colore Pareti		
Tipologia:	Contigua	Contigua
Stato Conservaz. Complessivo	Buono	
Dest. Uso Prevalente:	Residenza	
Dest. Uso PT. Monte:	Residenza	
Dest. Uso PT. Valle:	Garage-Depos	
Utilizzo	Abitato	
N. Alloggi:	2	2
N. Vani:	32	32
Altezza Vani	Adeguata	
N. Famiglie:	2	2
N. Abitanti:	8	8
Titolo:	Proprietà	
Proprietà:	Privata	
Elementi Identitari Superstiti		

COD_UE	A052501	Zona	A	CM	cm	SubZona	pupuai	Isolato	25	Unità Edilizia	1
Mappali	Foglio Catastale			Età		> 1975					
Via	VIA SANTA CROCE					n. c.	SPAZIO PUBBLICO				
Via	VIA MANNU					n. c.	30-38				

CLASSE E TIPO U.U
B2b
MOD. INTERVENTO
COA

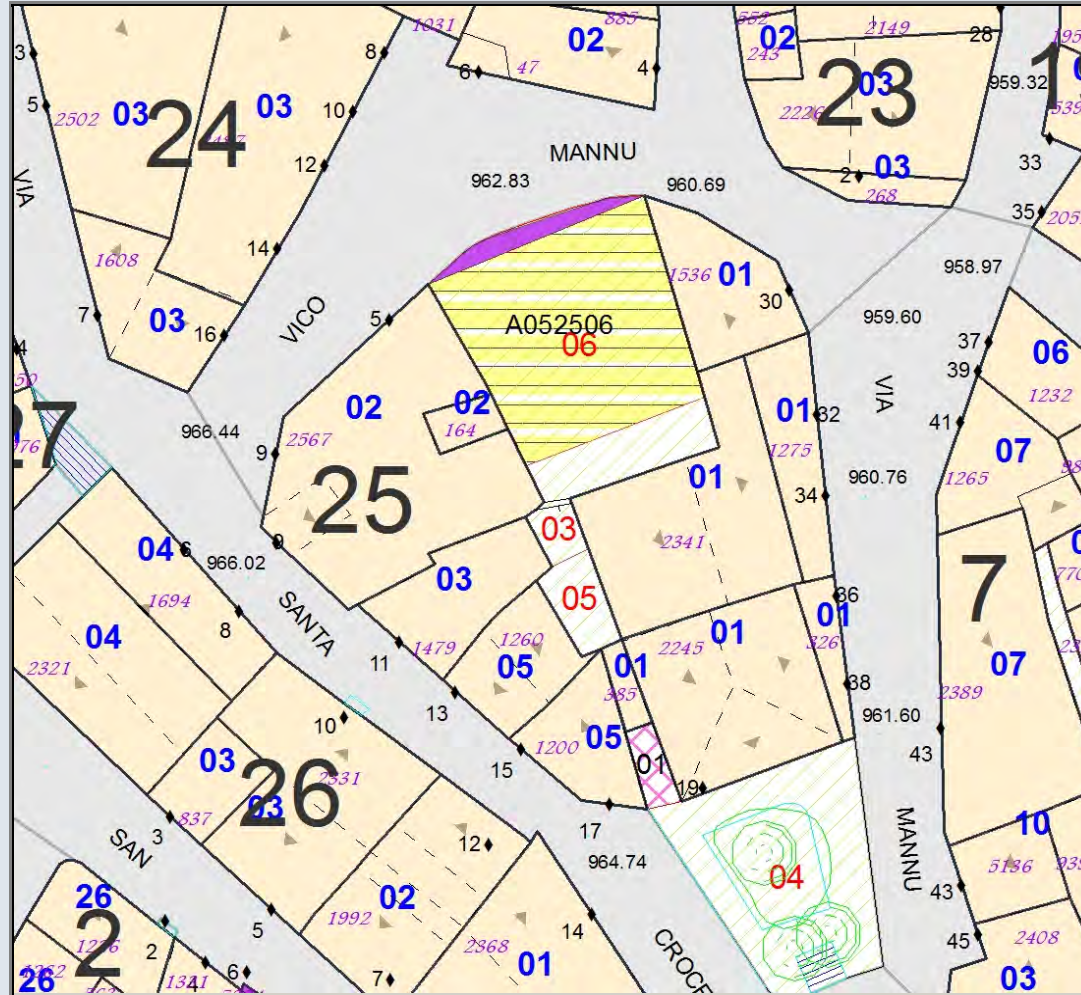


MODALITA' DI INTERVENTO-PRESCRIZIONI-VINCOLI
 Completamento di tipo A. Realizzazione tinteggiatura esterna.

A052502	Stato Attuale	Progetto
Superficie Coperta mq:	141,61	141,61
Pertinenza scoperta mq:	0,00	0,00
H1 Monte m:	4,80	4,8
H2 Valle m:	6,45	6,45
Superficie Totale mq:	141,61	141,61
Incremento Superficie mq:		0,00
Incremento Volume mc:		0,00
Volume Piano Terra mc:	424,82	424,82
Volume Totale mc:	669,30	669,30
Indice Fabbricazione mc/mq:	4,73	4,73
Indice Copertura mq/mq:	1,00	1,00
Sup. Residenziale:	142,21	142,21
Sup. Commerciale:	0,00	0,00
Sup. garage:	50,00	50,00
Altre Sup.non Residenziali:	91,00	91,00
Piani Monte:	2	2
Piani Valle:	2	2
Di cui Piani Seminterrati:	0	0
Di cui Piani Mansarda:	0	0
Strutture Verticali - finiture	Miste	
Strutture Verticali - materiali	Latero-Cemen	
Strutture Orizzontali - materiali	Intonaco	
Infissi	Misto	
Tipo Copertura	Piana	
Manto Copertura	Nessuno	
Colore Pareti		
Tipologia:	Contigua	Contigua
Stato Conservaz. Complessivo	Mediocre	
Dest. Uso Prevalente:	Residenza	
Dest. Uso PT. Monte:	Residenza	
Dest. Uso PT. Valle:	Garage-Depos	
Utilizzo	Abitato	
N. Alloggi:	1	1
N. Vani:	10	10
Altezza Vani	Adeguate	
N. Famiglie:	1	1
N. Abitanti:	2	2
Titolo:	Proprietà	
Proprietà:	Privata	
Elementi Identitari Superstiti		

COD_UE	A052502	Zona	A	CM	cm	SubZona	pupuai	Isolato	25	Unità Edilizia	2
Mappali	Foglio Catastale		Età		1961-1975						
Via	VICO MANNU				n. c.	5		SPAZIO PUBBLICO			
Via	VIA SANTA CROCE				n. c.	9					

CLASSE E TIPO U.U
B2b
MOD. INTERVENTO
COA

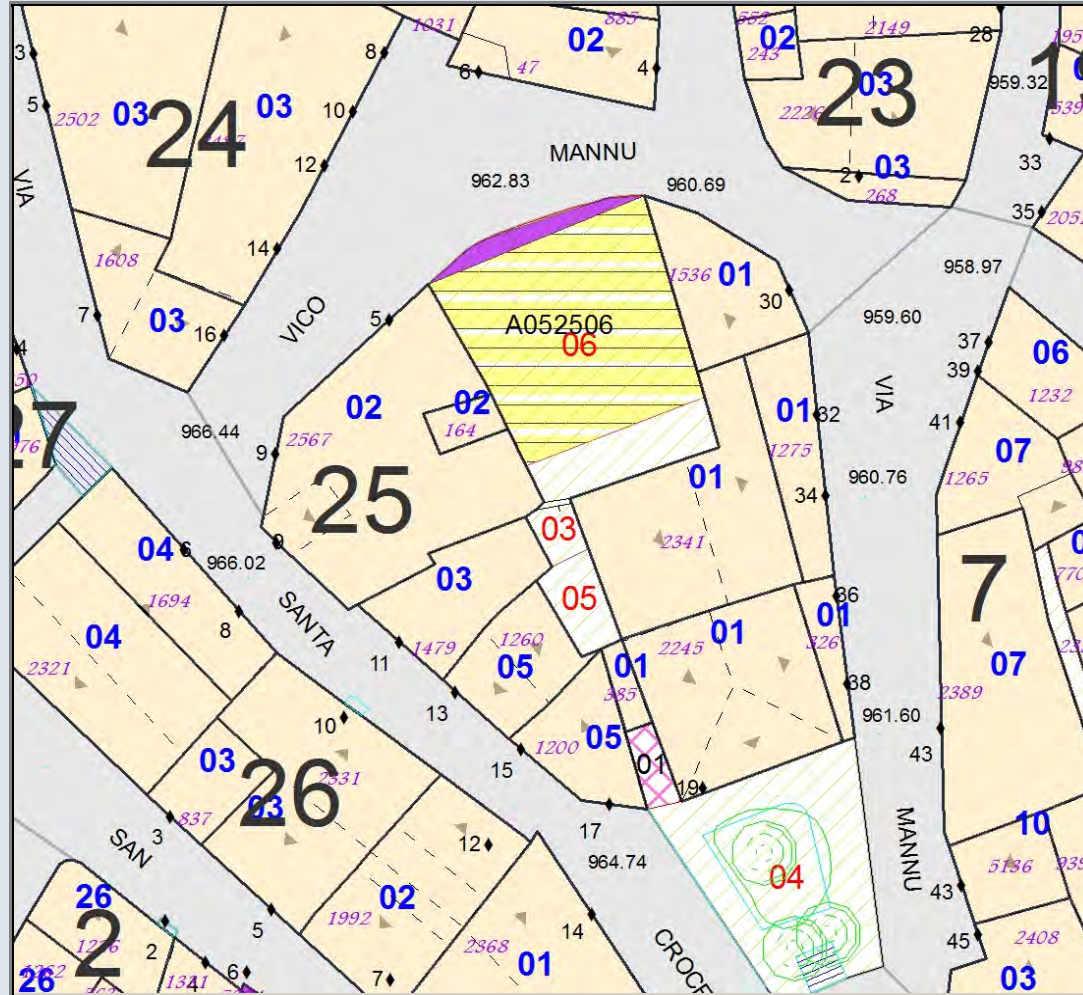


MODALITA' DI INTERVENTO-PRESCRIZIONI-VINCOLI
 Completamento di tipo A . Costruzione del sottotetto con incremento di altezza di gronda non maggiore di 40 cm, copertura a padiglione e manto di copertura in coppi laterizi. Realizzazione tinteggiatura esterna.

A052503	Stato Attuale	Progetto
Superficie Coperta mq:	39,22	39,22
Pertinenza scoperta mq:	6,56	6,56
H1 Monte m:	4,05	4,05
H2 Valle m:	4,05	4,05
Superficie Totale mq:	45,79	45,79
Incremento Superficie mq:		0,00
Incremento Volume mc:		0,00
Volume Piano Terra mc:	158,85	117,66
Volume Totale mc:	158,85	158,85
Indice Fabbricazione mc/mq:	3,47	3,47
Indice Copertura mq/mq:	0,86	0,86
Sup. Residenziale:	0,00	0,00
Sup. Commerciale:	0,00	0,00
Sup. garage:	39,22	39,22
Altre Sup.non Residenziali:	0,00	0,00
Piani Monte:	1	1
Piani Valle:	1	1
Di cui Piani Seminterrati:	0	0
Di cui Piani Mansarda:	0	0
Strutture Verticali - finiture	Blocchicls	
Strutture Verticali - materiali	Latero-Cemen	
Strutture Orizzontali - materiali	Non Finito	
Infissi	Ferro	
Tipo Copertura	Mista	
Manto Copertura	Nessuno	
Colore Pareti		
Tipologia:	Contigua	Contigua
Stato Conservaz.Complessivo	Mediocre	
Dest. Uso Prevalente:	Garage	
Dest. Uso PT. Monte:	Garage	
Dest. Uso PT. Valle:	Garage	
Utilizzo	Abitato	
N. Alloggi:	0	0
N. Vani:	2	2
Altezza Vani	Adeguate	
N. Famiglie:	0	0
N. Abitanti:	0	0
Titolo:	Proprietà	
Proprietà:	Privata	
Elementi Identitari Superstiti		

COD_UE	A052503	Zona	A	CM	cm	SubZona	pupuai	Isolato	25	Unità Edilizia	3
Mappali	Foglio Catastale		Età		1961-1975						
Via	VIA SANTA CROCE			n. c.	11	SPAZIO PUBBLICO					

CLASSE E TIPO U.U
B2b
MOD. INTERVENTO
COA

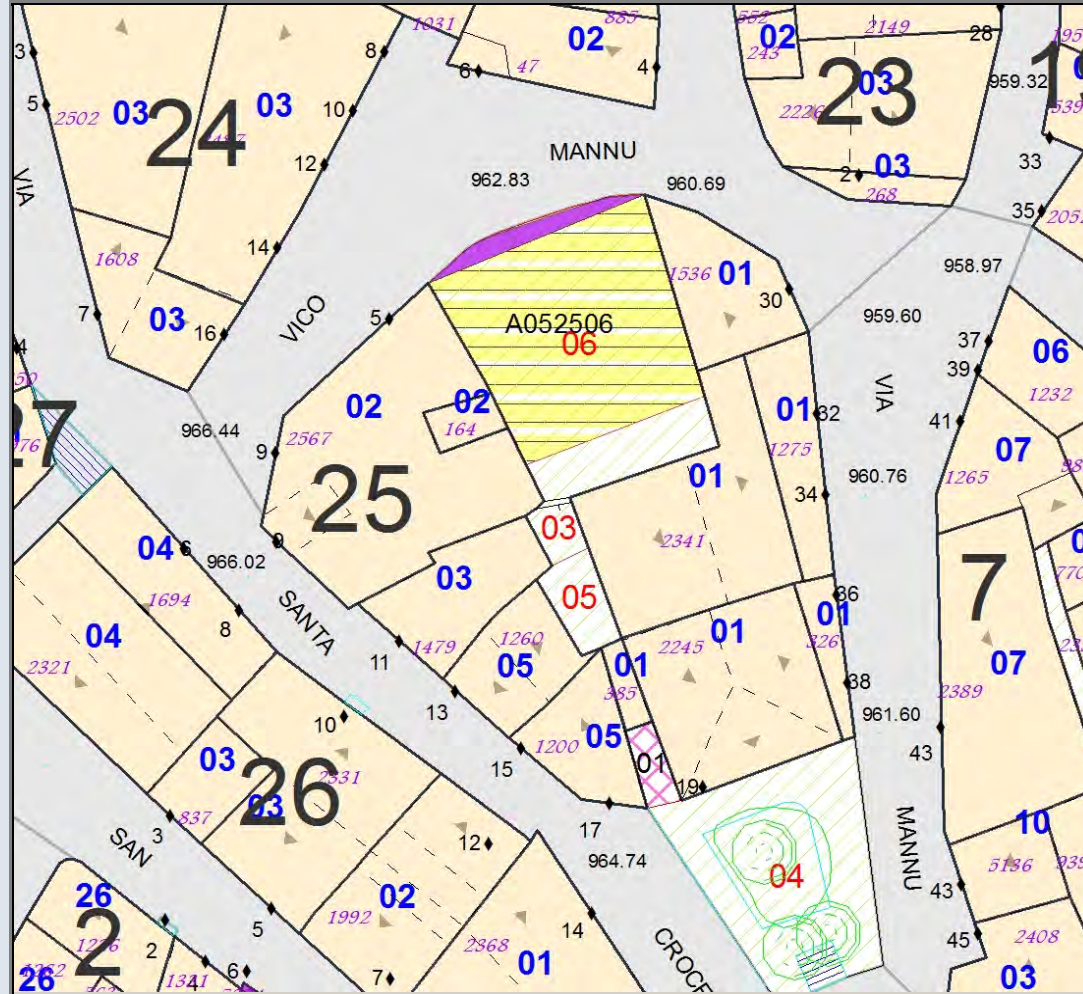


MODALITA' DI INTERVENTO-PRESCRIZIONI-VINCOLI
 Completamento di tipo A . Costruzione del sottotetto con incremento di altezza di gronda non maggiore di 40 cm, copertura a falda unica con gronda sulla via santa croce e manto di copertura in coppi laterizi. Realizzazione intonaco e tinteggiatura esterna.

A052504	Stato Attuale	Progetto
Superficie Coperta mq:	0,00	0,00
Pertinenza scoperta mq:	100,99	100,99
H1 Monte m:	0,00	0
H2 Valle m:	0,00	0
Superficie Totale mq:	100,99	100,99
Incremento Superficie mq:		0,00
Incremento Volume mc:		0,00
Volume Piano Terra mc:	0,00	0,00
Volume Totale mc:	0,00	0,00
Indice Fabbricazione mc/mq:	0,00	0,00
Indice Copertura mq/mq:	0,00	0,00
Sup. Residenziale:		
Sup. Commerciale:	0,00	0,00
Sup. garage:	0,00	0,00
Altre Sup.non Residenziali:	0,00	0,00
Piani Monte:		
Piani Valle:		
Di cui Piani Seminterrati:		
Di cui Piani Mansarda:		
Strutture Verticali - finiture		
Strutture Verticali - materiali		
Strutture Orizzontali - materiali		
Infissi		
Tipo Copertura		
Manto Copertura		
Colore Pareti		
Tipologia:		
Stato Conservaz. Complessivo	Non Rilevato	
Dest. Uso Prevalente:	Non rilavata	
Dest. Uso PT. Monte:	Non rilavata	
Dest. Uso PT. Valle:	Non rilavata	
Utilizzo	NC	
N. Alloggi:	0	0
N. Vani:	0	0
Altezza Vani	Non Rilevata	
N. Famiglie:	0	0
N. Abitanti:	0	0
Titolo:	Proprietà	
Proprietà:	pubblica	
Elementi Identitari Superstiti		

COD_UE	A052504	Zona	A	CM	cm	SubZona	pupuai	Isolato	25	Unità Edilizia	4
Mappali	Foglio Catastale		Età								
Via	VIA SAN CRISTOFORO			n. c.	SPAZIO PUBBLICO		S3				

CLASSE E TIPO U.U
D
MOD. INTERVENTO

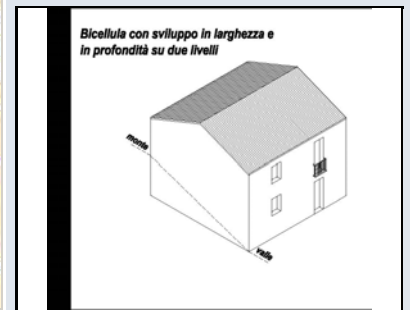

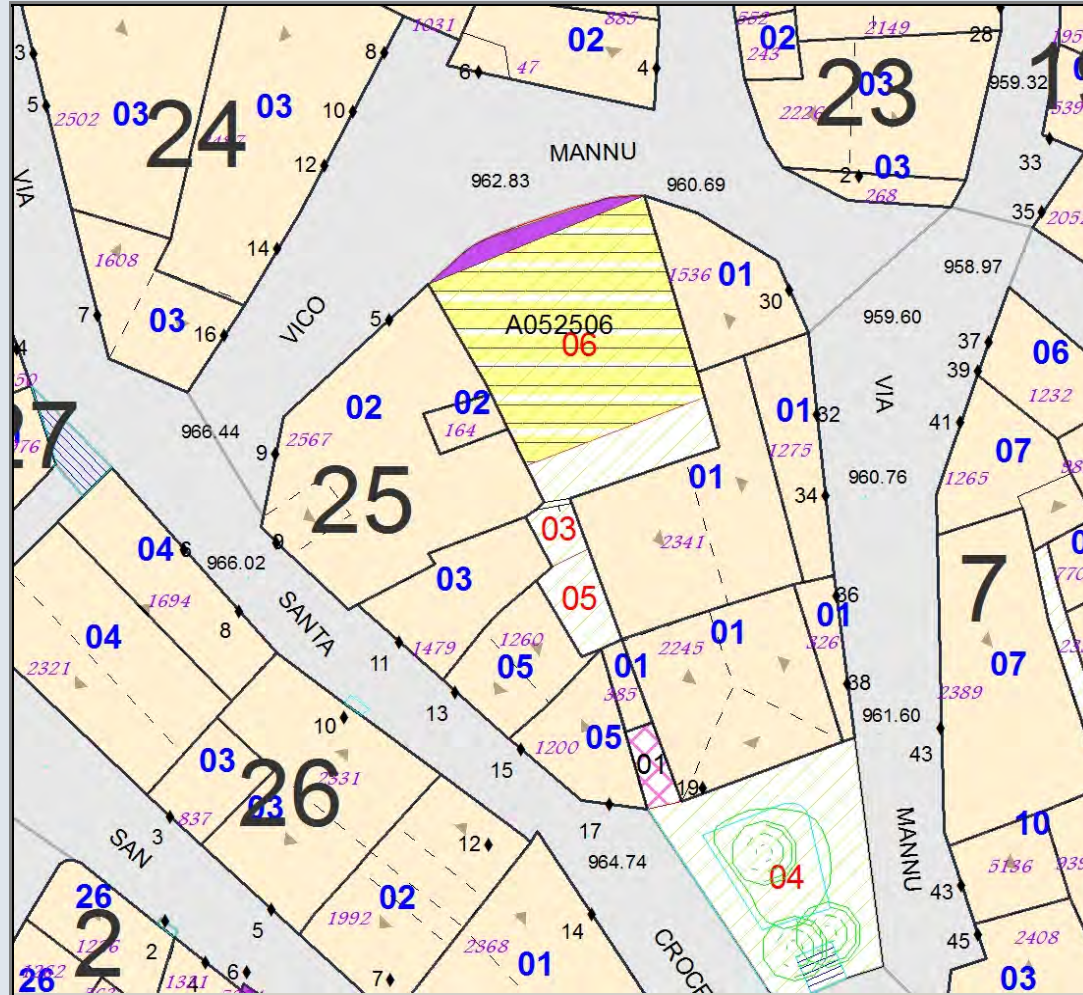


MODALITA' DI INTERVENTO-PRESCRIZIONI-VINCOLI
Spazio Pubblico Via S. Cristoforo

A052505	Stato Attuale	Progetto
Superficie Coperta mq:	62,32	62,32
Pertinenza scoperta mq:	13,41	13,41
H1 Monte m:	3,30	3,3
H2 Valle m:	3,30	3,3
Superficie Totale mq:	75,73	75,73
Incremento Superficie mq:		0,00
Incremento Volume mc:		0,00
Volume Piano Terra mc:	149,57	186,96
Volume Totale mc:	178,51	178,51
Indice Fabbricazione mc/mq:	2,36	2,36
Indice Copertura mq/mq:	0,82	0,82
Sup. Residenziale:	0,00	0,00
Sup. Commerciale:	0,00	0,00
Sup. garage:	0,00	0,00
Altre Sup.non Residenziali:	62,32	62,32
Piani Monte:	1	1
Piani Valle:	1	1
Di cui Piani Seminterrati:	0	0
Di cui Piani Mansarda:	0	0
Strutture Verticali - finiture	Pietre	
Strutture Verticali - materiali	Misto	
Strutture Orizzontali - materiali	Non Finito	
Infissi	Misto	
Tipo Copertura	Falde	
Manto Copertura	Misto	
Colore Pareti		
Tipologia:	Contigua	Contigua
Stato Conservaz.Complessivo	Mediocre	
Dest. Uso Prevalente:	Deposito-Mag	
Dest. Uso PT. Monte:	Deposito-Mag	
Dest. Uso PT. Valle:	Deposito-Mag	
Utilizzo	Disabitato	
N. Alloggi:	0	0
N. Vani:	3	3
Altezza Vani	Inadeguata	
N. Famiglie:	0	0
N. Abitanti:	0	0
Titolo:	Proprietà	
Proprietà:	Privata	
Elementi Identitari Superstiti	I	I

COD_UE	A052505	Zona	A	CM	cm	SubZona	pupuai	Isolato	25	Unità Edilizia	5
Mappali	Foglio Catastale		Età		< 1900						
Via	VIA SANTA CROCE			n. c.	13-17		SPAZIO PUBBLICO				

CLASSE E TIPO U.U
A3
MOD. INTERVENTO
RER




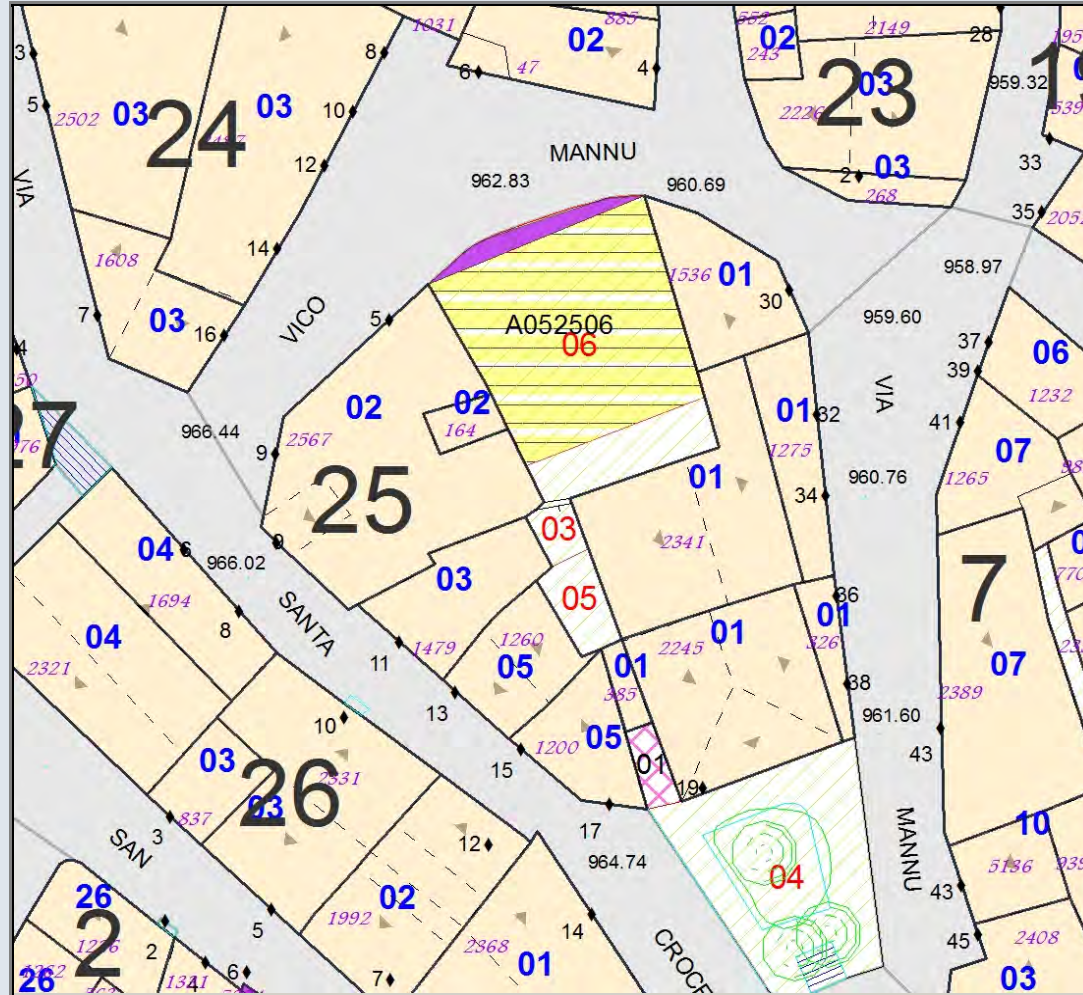
MODALITA' DI INTERVENTO-PRESCRIZIONI-VINCOLI

Restauro e ristrutturazione. Restauro con vincolo tipologico sulla uv 1260. Costruzione del sottotetto (eliminazione del manto in eternit) con incremento di altezza di gronda non maggiore di 40 cm sulla uv 1200, copertura a falda doppia con gronda sul cortile e sulla via santa croce, manto di copertura in coppi laterizi; sostituzione della serranda metallica con portale in legno; realizzazione intonaci e tinteggiature esterne (sulla uv 1200).

A052506	Stato Attuale	Progetto
Superficie Coperta mq:	0,00	120,00
Pertinenza scoperta mq:	152,83	32,83
H1 Monte m:		6
H2 Valle m:		6
Superficie Totale mq:	152,83	152,83
Incremento Superficie mq:		120,00
Incremento Volume mc:		720,00
Volume Piano Terra mc:	0,00	360,00
Volume Totale mc:	0,00	720,00
Indice Fabbricazione mc/mq:	0,00	4,71
Indice Copertura mq/mq:	0,00	0,79
Sup. Residenziale:		200,00
Sup. Commerciale:	0,00	0,00
Sup. garage:	0,00	40,00
Altre Sup. non Residenziali:	0,00	0,00
Piani Monte:	0	2
Piani Valle:	0	2
Di cui Piani Seminterrati:	0	0
Di cui Piani Mansarda:	0	0
Strutture Verticali - finiture		
Strutture Verticali - materiali		
Strutture Orizzontali - materiali		
Infissi		Legno
Tipo Copertura		Falda Doppia
Manto Copertura		Coppi
Colore Pareti		
Tipologia:		Contigua
Stato Conservaz. Complessivo		
Dest. Uso Prevalente:		
Dest. Uso PT. Monte:		
Dest. Uso PT. Valle:		
Utilizzo	NC	
N. Alloggi:		1
N. Vani:		11
Altezza Vani		
N. Famiglie:	0	1
N. Abitanti:	0	3
Titolo:		
Proprietà:		
Elementi Identitari Superstiti		

COD_UE	A052506	Zona	A	CM	cm	SubZona	pupuai	Isolato	25	Unità Edilizia	6
Mappali	Foglio Catastale		Età								
Via	VICO MANNU		n. c.		SPAZIO PUBBLICO						

CLASSE E TIPO U.U
C1
MOD. INTERVENTO
NCO



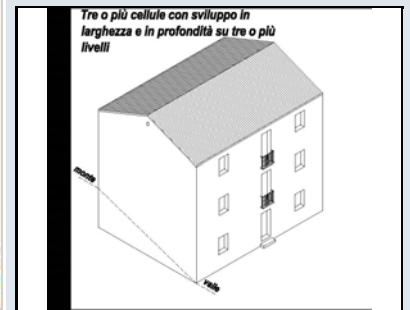
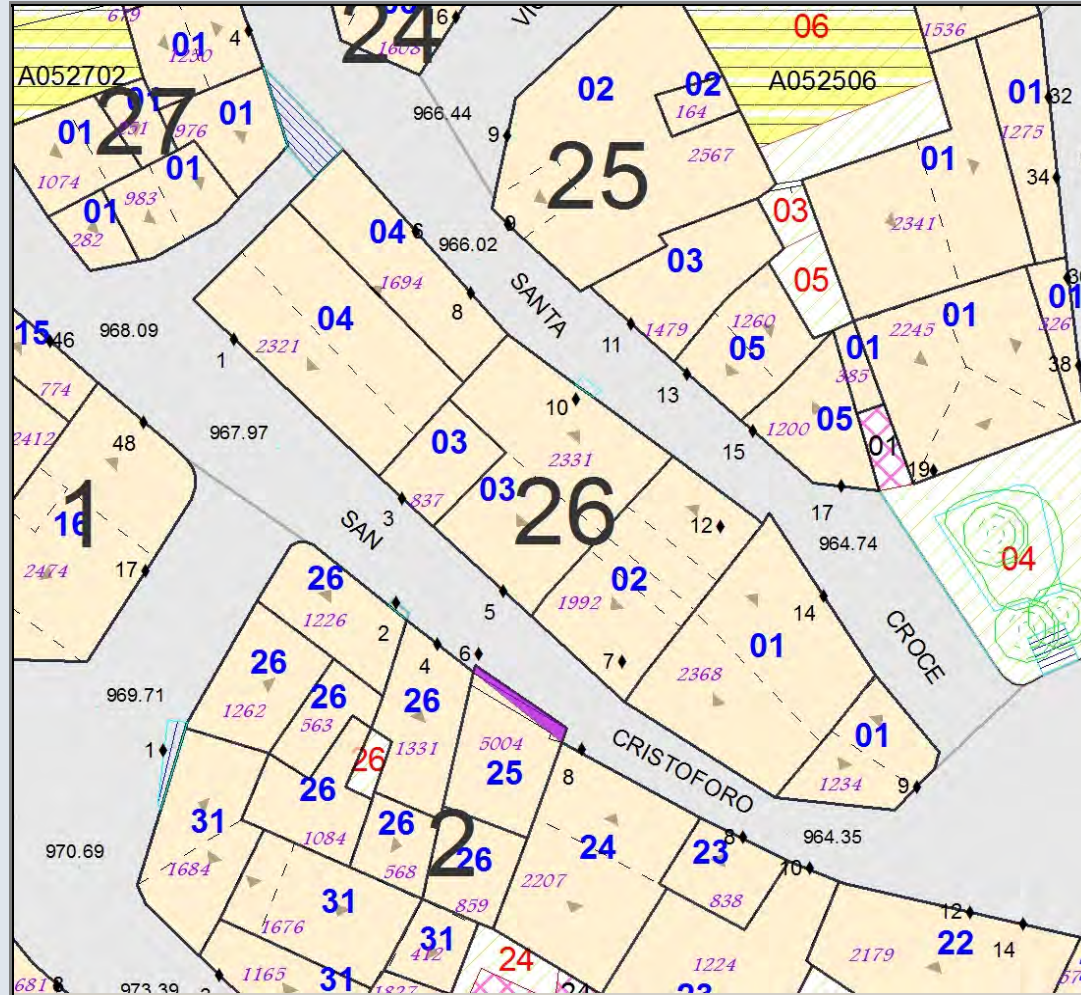
MODALITA' DI INTERVENTO-PRESCRIZIONI-VINCOLI

Nuova costruzione. Costruzione di un fabbricato in aderenza alle ue A052502 e A052501, composto da piano terra e primo con superficie coperta non maggiore di 120 mq, altezza complessiva non maggiore di 6,00 m su vico mannu e volume complessivo non maggiore di 720 mc. Copertura a falda doppia con gronde sul vico mannu e manto in coppi laterizi.

A052601	Stato Attuale	Progetto
Superficie Coperta mq:	129,36	129,36
Pertinenza scoperta mq:	0,00	0,00
H1 Monte m:	7,35	7,35
H2 Valle m:	6,85	6,85
Superficie Totale mq:	129,36	129,36
Incremento Superficie mq:		0,00
Incremento Volume mc:		0,00
Volume Piano Terra mc:	388,07	388,07
Volume Totale mc:	843,38	843,38
Indice Fabbricazione mc/mq:	6,52	6,52
Indice Copertura mq/mq:	1,00	1,00
Sup. Residenziale:	215,71	215,71
Sup. Commerciale:	0,00	0,00
Sup. garage:	31,00	31,00
Altre Sup.non Residenziali:	12,00	12,00
Piani Monte:	2	2
Piani Valle:	2	2
Di cui Piani Seminterrati:	0	0
Di cui Piani Mansarda:	0	0
Strutture Verticali - finiture	Pietre	
Strutture Verticali - materiali	Misto	
Strutture Orizzontali - materiali	Misto	
Infissi	Legno	
Tipo Copertura	Falde	
Manto Copertura	Coppi	
Colore Pareti		
Tipologia:	Contigua	Contigua
Stato Conservaz.Complexivo	Sufficiente	
Dest. Uso Prevalente:	Garage	
Dest. Uso PT. Monte:	Residenza	
Dest. Uso PT. Valle:	Residenza	
Utilizzo	Abitato	
N. Alloggi:	1	1
N. Vani:	14	14
Altezza Vani	Adeguate	
N. Famiglie:	1	1
N. Abitanti:	1	1
Titolo:	Proprietà	
Proprietà:	Privata	
Elementi Identitari Superstiti	I	I

COD_UE	A052601	Zona	A	CM	cm	SubZona	pupuai	Isolato	26	Unità Edilizia	1	
Mappali	Foglio Catastale			Età		1931 - 1950						
Via	VIA SANTA CROCE					n. c.	14	SPAZIO PUBBLICO				
Via	VIA SAN CRISTOFORO					n. c.	9					

CLASSE E TIPO U.U
A2
MOD. INTERVENTO
RET

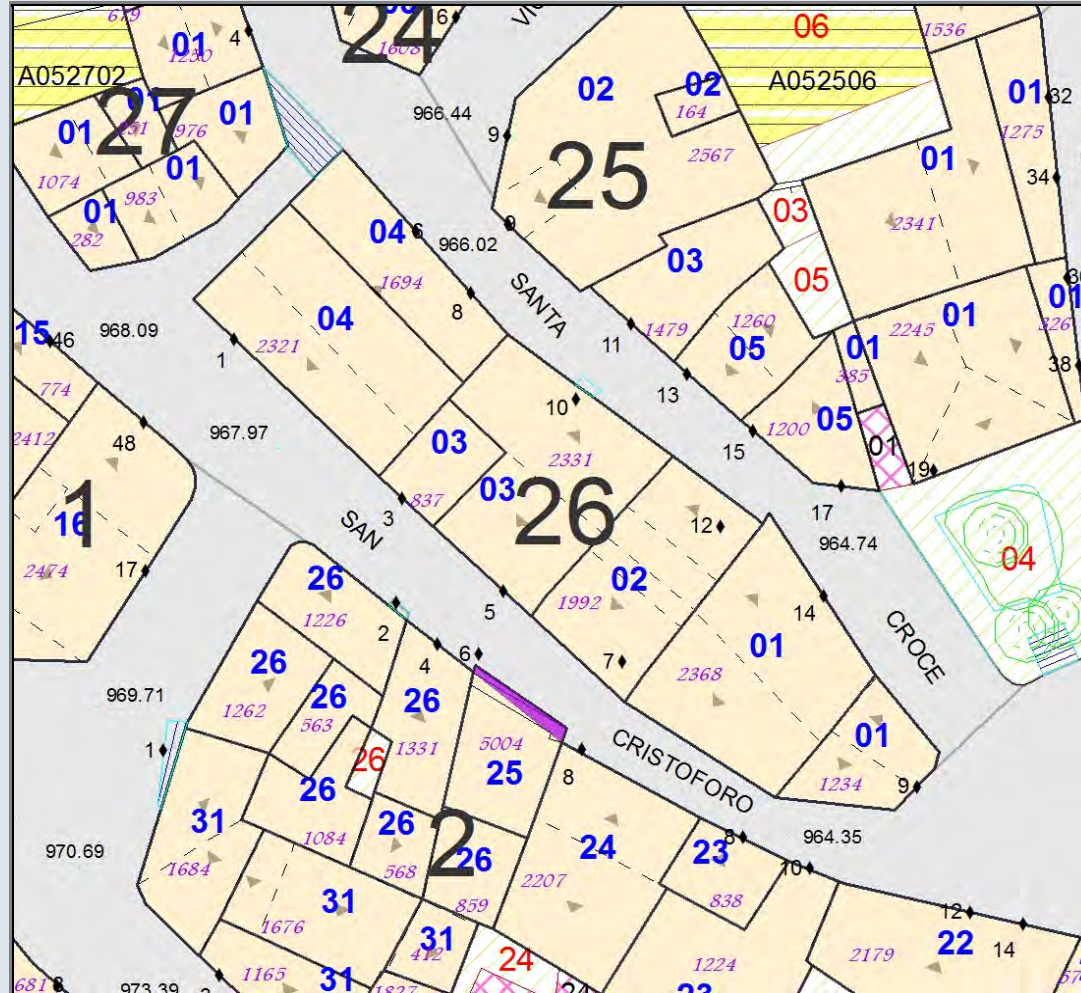


MODALITA' DI INTERVENTO-PRESCRIZIONI-VINCOLI
Restauro tipologico.

A052602	Stato Attuale	Progetto
Superficie Coperta mq:	71,81	71,81
Pertinenza scoperta mq:	0,00	0,00
H1 Monte m:	8,15	8,15
H2 Valle m:	9,60	9,6
Superficie Totale mq:	71,81	71,81
Incremento Superficie mq:		0,00
Incremento Volume mc:		0,00
Volume Piano Terra mc:	215,43	215,43
Volume Totale mc:	631,92	631,92
Indice Fabbricazione mc/mq:	8,80	8,80
Indice Copertura mq/mq:	1,00	1,00
Sup. Residenziale:	203,43	203,43
Sup. Commerciale:	0,00	0,00
Sup. garage:	0,00	0,00
Altre Sup.non Residenziali:	12,00	12,00
Piani Monte:	3	3
Piani Valle:	3	3
Di cui Piani Seminterrati:	0	0
Di cui Piani Mansarda:	0	0
Strutture Verticali - finiture	Miste	
Strutture Verticali - materiali	Latero-Cemen	
Strutture Orizzontali - materiali	Intonaco	
Infissi	Legno	
Tipo Copertura	Falde	
Manto Copertura	Coppi	
Colore Pareti		
Tipologia:	Contigua	Contigua
Stato Conservaz. Complessivo	Sufficiente	
Dest. Uso Prevalente:	Residenza	
Dest. Uso PT. Monte:	Residenza	
Dest. Uso PT. Valle:	Residenza	
Utilizzo	Abitato	
N. Alloggi:	1	1
N. Vani:	10	10
Altezza Vani	Adeguate	
N. Famiglie:	1	1
N. Abitanti:	2	2
Titolo:	Proprietà	
Proprietà:	Privata	
Elementi Identitari Superstiti		

COD_UE	A052602	Zona	A	CM	cm	SubZona	pupuai	Isolato	26	Unità Edilizia	2	
Mappali	Foglio Catastale		Età		> 1975							
Via	VIA SANTA CROCE					n. c.	12	SPAZIO PUBBLICO				
Via	VIA SAN CRISTOFORO					n. c.	1					

CLASSE E TIPO U.U
B2b
MOD. INTERVENTO
COA

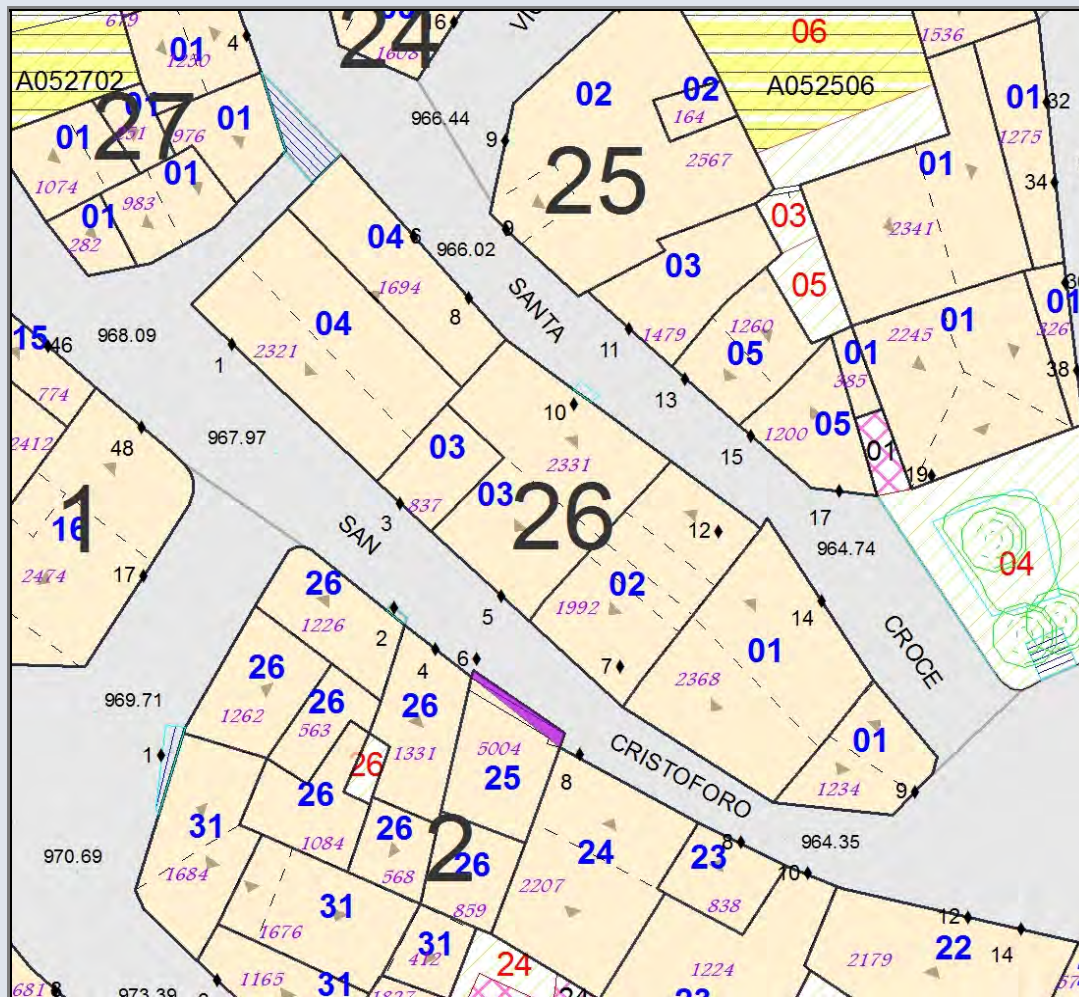


MODALITA' DI INTERVENTO-PRESCRIZIONI-VINCOLI
 Completamento di tipo A. Completamento tinteggiatura esterna.

A052603	Stato Attuale	Progetto
Superficie Coperta mq:	112,92	112,92
Pertinenza scoperta mq:	0,00	0,00
H1 Monte m:	8,30	8,3
H2 Valle m:	9,05	9,05
Superficie Totale mq:	112,92	112,92
Incremento Superficie mq:		0,00
Incremento Volume mc:		0,00
Volume Piano Terra mc:	338,76	338,76
Volume Totale mc:	955,08	955,08
Indice Fabbricazione mc/mq:	8,46	8,46
Indice Copertura mq/mq:	1,00	1,00
Sup. Residenziale:	314,76	314,76
Sup. Commerciale:	0,00	0,00
Sup. garage:	0,00	0,00
Altre Sup. non Residenziali:	24,00	24,00
Piani Monte:	3	3
Piani Valle:	3	3
Di cui Piani Seminterrati:	0	0
Di cui Piani Mansarda:	0	0
Strutture Verticali - finiture	Blocchicls	
Strutture Verticali - materiali	Latero-Cemen	
Strutture Orizzontali - materiali	Non Finito	
Infissi	Legno	
Tipo Copertura	Falde	
Manto Copertura	Coppi	
Colore Pareti		
Tipologia:	Contigua	Contigua
Stato Conservaz. Complessivo	Sufficiente	
Dest. Uso Prevalente:	Residenza	
Dest. Uso PT. Monte:	Residenza	
Dest. Uso PT. Valle:	Residenza	
Utilizzo	Abitato	
N. Alloggi:	2	2
N. Vani:	18	18
Altezza Vani	Adeguate	
N. Famiglie:	1	1
N. Abitanti:	1	1
Titolo:	Proprietà	
Proprietà:	Privata	
Elementi Identitari Superstiti		

COD_UE	A052603	Zona	A	CM	cm	SubZona	pupuai	Isolato	26	Unità Edilizia	3
Mappali	Foglio Catastale			Età		> 1975					
Via	VIA SANTA CROCE				n. c.	10		SPAZIO PUBBLICO			
Via	VIA SAN CRISTOFORO				n. c.	3-5					

CLASSE E TIPO U.U
B2b
MOD. INTERVENTO
COA

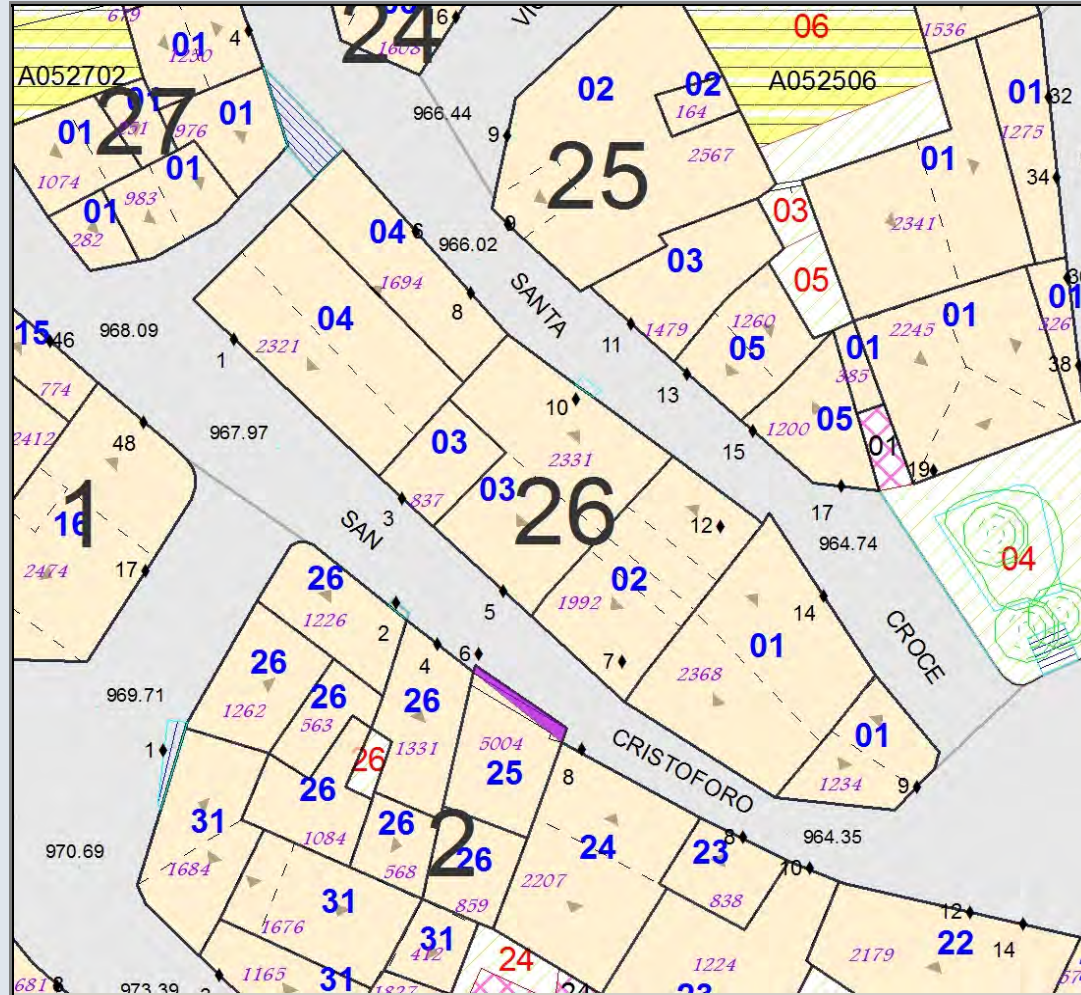


MODALITA' DI INTERVENTO-PRESCRIZIONI-VINCOLI
 Completamento di tipo A. completamento dell'intonaco e della tinteggiatura esterna. Completamento finiture interne ultimo piano

A052604	Stato Attuale	Progetto
Superficie Coperta mq:	138,39	138,39
Pertinenza scoperta mq:	0,00	0,00
H1 Monte m:	3,80	3,8
H2 Valle m:	3,75	3,75
Superficie Totale mq:	138,39	138,39
Incremento Superficie mq:		0,00
Incremento Volume mc:		0,00
Volume Piano Terra mc:	387,50	415,18
Volume Totale mc:	523,49	523,49
Indice Fabbricazione mc/mq:	3,78	3,78
Indice Copertura mq/mq:	1,00	1,00
Sup. Residenziale:	181,79	181,79
Sup. Commerciale:	0,00	0,00
Sup. garage:	0,00	0,00
Altre Sup.non Residenziali:	26,00	26,00
Piani Monte:	1	1
Piani Valle:	2	2
Di cui Piani Seminterrati:	0	0
Di cui Piani Mansarda:	0	0
Strutture Verticali - finiture	Pietre	
Strutture Verticali - materiali	Legno	
Strutture Orizzontali - materiali	Intonaco	
Infissi	Legno	
Tipo Copertura	Falde	
Manto Copertura	Coppi	
Colore Pareti		
Tipologia:	Contigua	Contigua
Stato Conservaz.Complexivo	Mediocre	
Dest. Uso Prevalente:	Residenza	
Dest. Uso PT. Monte:	Residenza	
Dest. Uso PT. Valle:	Residenza	
Utilizzo	Disabitato	
N. Alloggi:	0	0
N. Vani:	6	6
Altezza Vani	Adeguata	
N. Famiglie:	0	0
N. Abitanti:	0	0
Titolo:	Proprietà	
Proprietà:	Privata	
Elementi Identitari Superstiti	I	I

COD_UE	A052604	Zona	A	CM	cm	SubZona	pupuai	Isolato	26	Unità Edilizia	4
Mappali	Foglio Catastale			Età		< 1900					
Via	VIA SANTA CROCE				n. c.	6-8		SPAZIO PUBBLICO			
Via	VIA SAN GIOVANNI				n. c.	1					

CLASSE E TIPO U.U
A2
MOD. INTERVENTO
RET

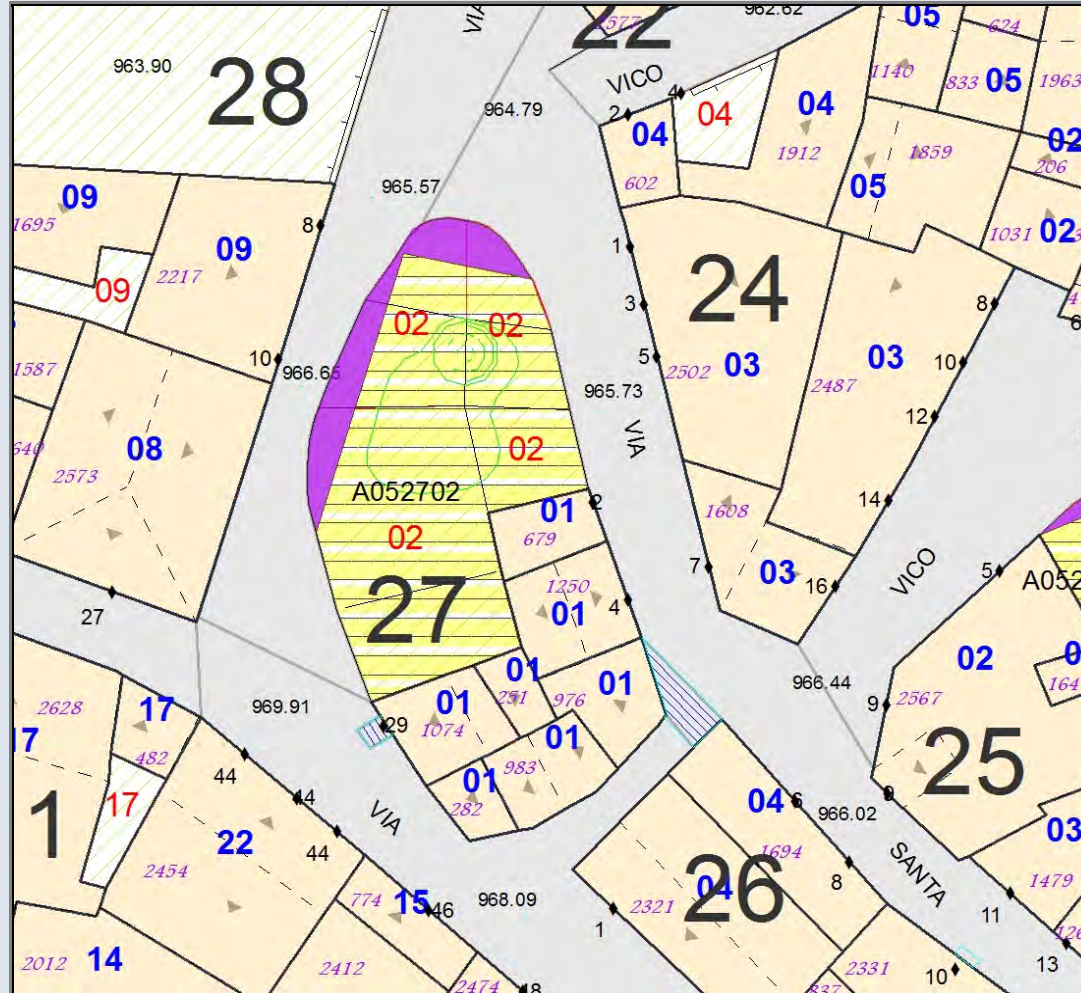


MODALITA' DI INTERVENTO-PRESCRIZIONI-VINCOLI
Restauro con vincolo tipologico.

A052701	Stato Attuale	Progetto
Superficie Coperta mq:	148,19	148,19
Pertinenza scoperta mq:	0,00	0,00
H1 Monte m:	5,75	5,75
H2 Valle m:	7,40	7,4
Superficie Totale mq:	148,19	148,19
Incremento Superficie mq:		0,00
Incremento Volume mc:		0,00
Volume Piano Terra mc:	414,95	444,58
Volume Totale mc:	813,12	813,12
Indice Fabbricazione mc/mq:	5,49	5,49
Indice Copertura mq/mq:	1,00	1,00
Sup. Residenziale:	103,39	103,39
Sup. Commerciale:	0,00	0,00
Sup. garage:	18,00	18,00
Altre Sup.non Residenziali:	130,00	130,00
Piani Monte:	2	2
Piani Valle:	2	2
Di cui Piani Seminterrati:	0	0
Di cui Piani Mansarda:	0	0
Strutture Verticali - finiture	Miste	
Strutture Verticali - materiali	Latero-Cemen	
Strutture Orizzontali - materiali	Misto	
Infissi	Misto	
Tipo Copertura	Falde	
Manto Copertura	Coppi	
Colore Pareti		
Tipologia:	Contigua	Contigua
Stato Conservaz.Complessivo	Mediocre	
Dest. Uso Prevalente:	Residenza	
Dest. Uso PT. Monte:	Residenza	
Dest. Uso PT. Valle:	Residenza	
Utilizzo	Disabitato	
N. Alloggi:	1	1
N. Vani:	8	8
Altezza Vani	Adeguate	
N. Famiglie:	0	0
N. Abitanti:	0	0
Titolo:	Proprietà	
Proprietà:	Privata	
Elementi Identitari Superstiti	I	I

COD_UE	A052701	Zona	A	CM	cm	SubZona	pupuai	Isolato	27	Unità Edilizia	1
Mappali	Foglio Catastale			Età		< 1900					
Via	VIA SANTA CROCE					n. c.	2-4		SPAZIO PUBBLICO		
Via	VIA SAN CRISTOFORO					n. c.	29				

CLASSE E TIPO U.U
A3
MOD. INTERVENTO
RER

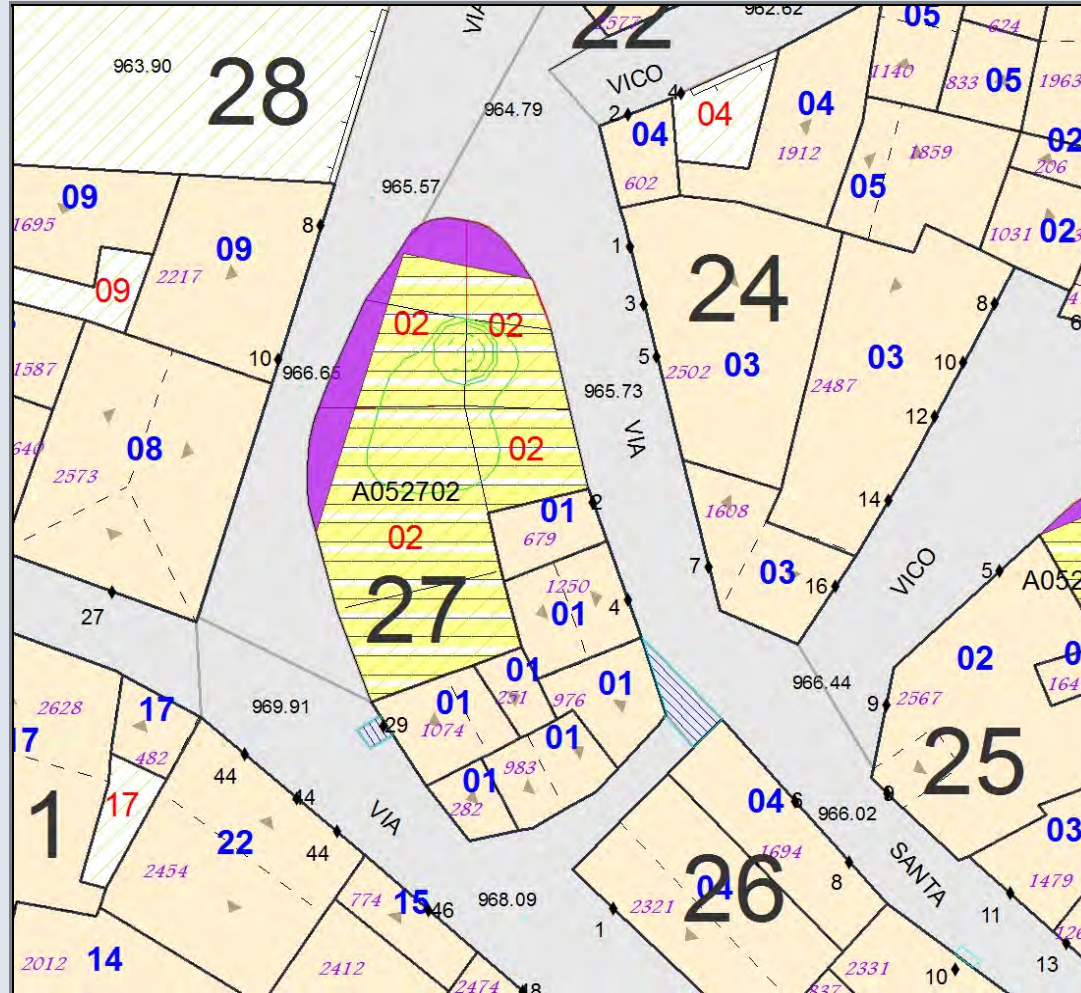


MODALITA' DI INTERVENTO-PRESCRIZIONI-VINCOLI
 Restauro e ristrutturazione. Con vincolo tipologico sulle UV n. 282-983-1074-251-976-1250. Completamento intonaco e tinteggiatura esterna sulla UV n.679 e Sostituzione serranda metallica con portale in legno.

A052702	Stato Attuale	Progetto
Superficie Coperta mq:	0,00	220,00
Pertinenza scoperta mq:	241,15	21,15
H1 Monte m:	0,00	6
H2 Valle m:	0,00	6
Superficie Totale mq:	241,15	241,15
Incremento Superficie mq:		220,00
Incremento Volume mc:		1 320,00
Volume Piano Terra mc:	0,00	660,00
Volume Totale mc:	0,00	1 320,00
Indice Fabbricazione mc/mq:	0,00	5,47
Indice Copertura mq/mq:	0,00	0,91
Sup. Residenziale:		380,00
Sup. Commerciale:	0,00	0,00
Sup. garage:	0,00	60,00
Altre Sup.non Residenziali:	0,00	0,00
Piani Monte:		2
Piani Valle:		2
Di cui Piani Seminterrati:		
Di cui Piani Mansarda:		
Strutture Verticali - finiture		
Strutture Verticali - materiali		
Strutture Orizzontali - materiali		
Infissi		Legno
Tipo Copertura		falde
Manto Copertura		Coppi
Colore Pareti		
Tipologia:		Contigua
Stato Conservaz. Complessivo	Non Rilevato	
Dest. Uso Prevalente:	Non rilavata	
Dest. Uso PT. Monte:	Non rilavata	
Dest. Uso PT. Valle:	Non rilavata	
Utilizzo	NC	
N. Alloggi:	0	3
N. Vani:	0	21
Altezza Vani	Non Rilevata	
N. Famiglie:	0	3
N. Abitanti:	0	9
Titolo:	Proprietà	
Proprietà:	Privata	
Elementi Identitari Superstiti		

COD_UE	A052702	Zona	A	CM	cm	SubZona	pupuai	Isolato	27	Unità Edilizia	2
Mappali	Foglio Catastale		Età								
Via					n. c.	SPAZIO PUBBLICO					

CLASSE E TIPO U.U
C1
MOD. INTERVENTO
NCO


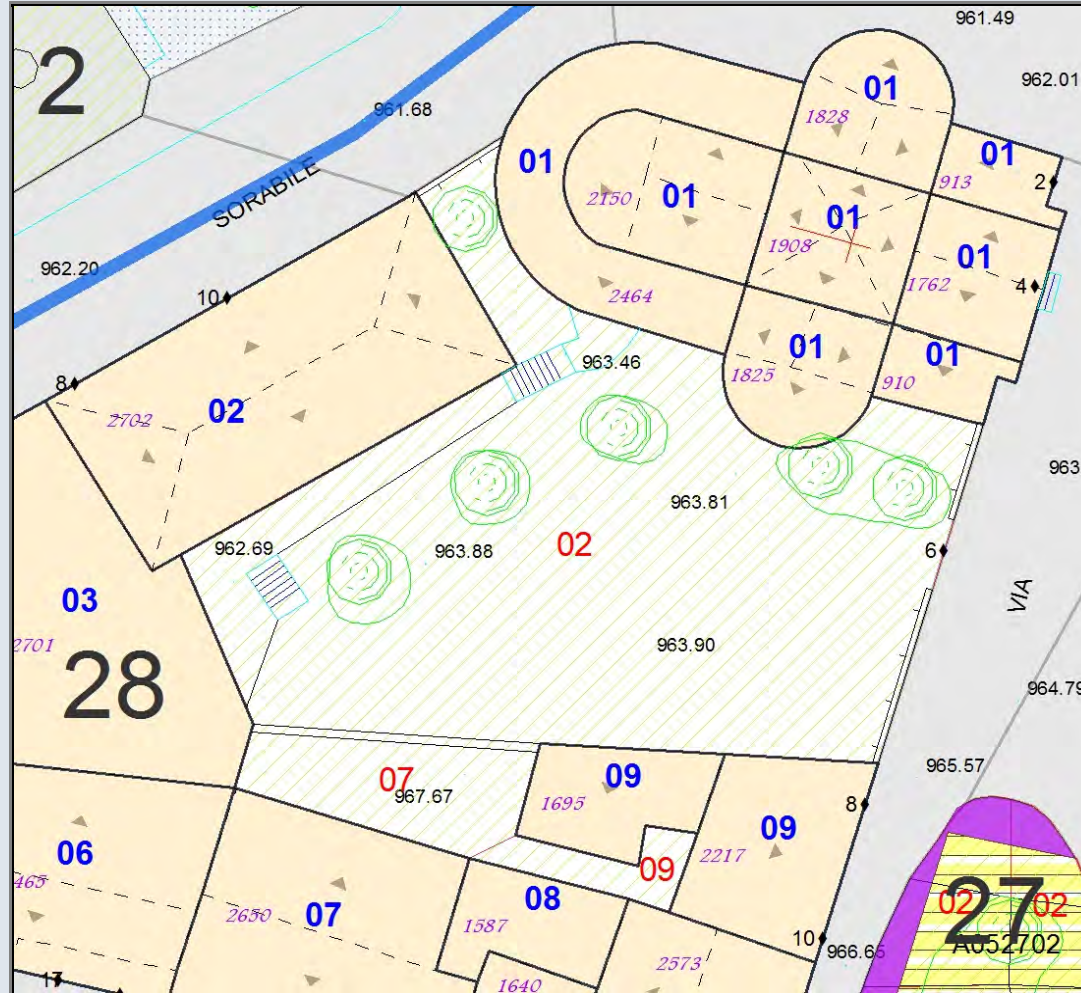


MODALITA' DI INTERVENTO-PRESCRIZIONI-VINCOLI
 Nuova costruzione. Da realizzare attraverso la formazione di un Piano di Recupero. Volume complessivo non maggiore di 1320,00 mc. Superficie coperta non maggiore di 220,00 mq. Altezze massime sui fronti stradali non maggiori di 6,00 m. coperture a falda e manto in coppi laterizi.

A052801	Stato Attuale	Progetto
Superficie Coperta mq:	449,02	449,02
Pertinenza scoperta mq:	0,00	0,00
H1 Monte m:	9,55	9,55
H2 Valle m:	9,55	9,55
Superficie Totale mq:	449,02	449,02
Incremento Superficie mq:		0,00
Incremento Volume mc:		0,00
Volume Piano Terra mc:	4 243,27	1 347,07
Volume Totale mc:	4 178,60	4 178,60
Indice Fabbricazione mc/mq:	9,31	9,31
Indice Copertura mq/mq:	1,00	1,00
Sup. Residenziale:	0,00	0,00
Sup. Commerciale:	0,00	0,00
Sup. garage:	0,00	0,00
Altre Sup.non Residenziali:	449,02	449,02
Piani Monte:	1	1
Piani Valle:	1	1
Di cui Piani Seminterrati:		
Di cui Piani Mansarda:		
Strutture Verticali - finiture	Pietre	
Strutture Verticali - materiali	Misto	
Strutture Orizzontali - materiali	Intonaco	
Infissi	Legno	
Tipo Copertura	Falde	
Manto Copertura	Coppi	
Colore Pareti		
Tipologia:	Isolata	Isolata
Stato Conservaz. Complessivo	Mediocre	
Dest. Uso Prevalente:	Opere di culto	
Dest. Uso PT. Monte:	Opere di culto	
Dest. Uso PT. Valle:	Opere di culto	
Utilizzo	Servizio Pubbl	
N. Alloggi:	0	0
N. Vani:	2	2
Altezza Vani	Adeguate	
N. Famiglie:	0	0
N. Abitanti:	0	0
Titolo:	Proprietà	
Proprietà:	Eclesiastica	
Elementi Identitari Superstiti	I	I

COD_UE	A052801	Zona	A	CM	cm	SubZona	pupuai	Isolato	28	Unità Edilizia	1
Mappali	Foglio Catastale		Età		< 1900						
Via	VIA CASULA				n. c.	2-4		SPAZIO PUBBLICO			
Via	PIAZZA S. CROCE				n. c.			S2			

CLASSE E TIPO U.U
A1
MOD. INTERVENTO
RES

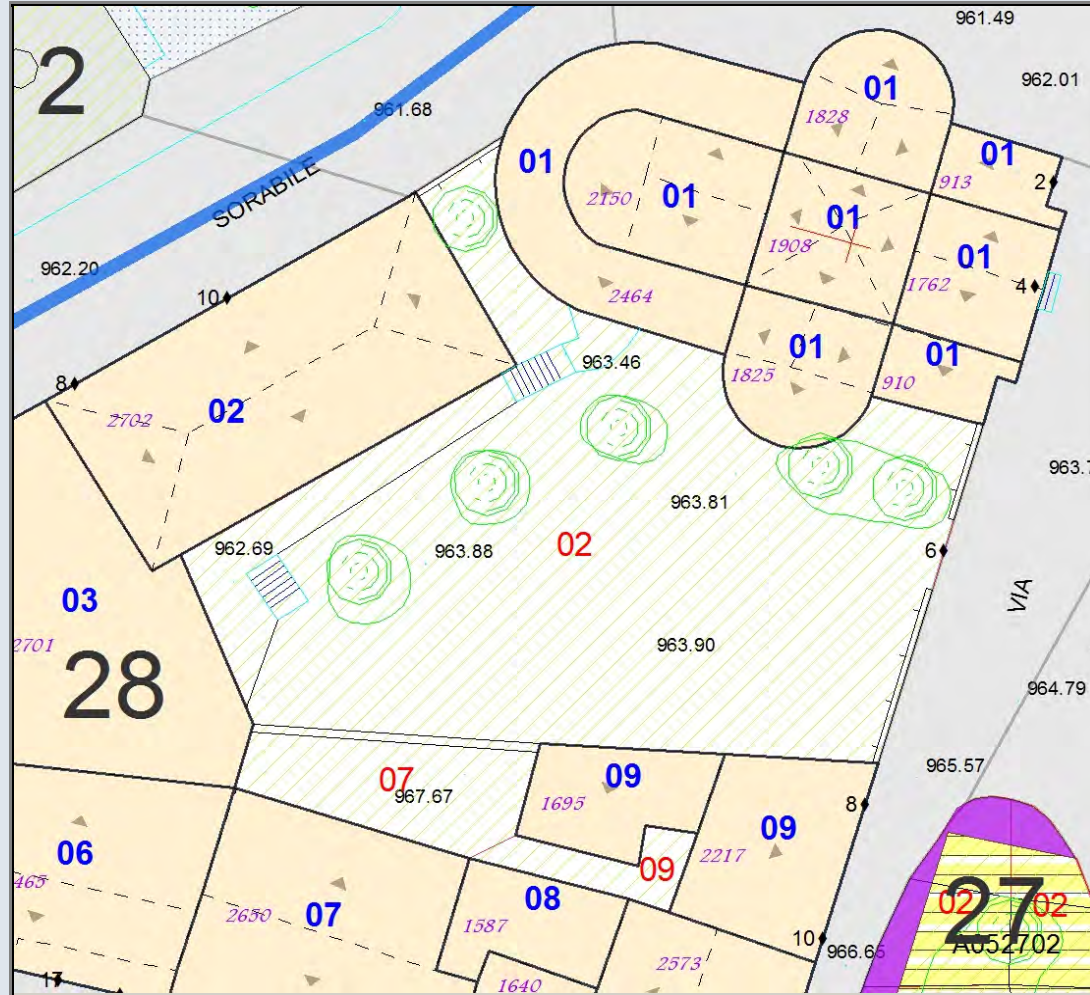



MODALITA' DI INTERVENTO-PRESCRIZIONI-VINCOLI
Chiesa Santa Croce, Restauro scientifico.

A052802	Stato Attuale	Progetto
Superficie Coperta mq:	230,85	230,85
Pertinenza scoperta mq:	690,94	690,94
H1 Monte m:	11,70	11,7
H2 Valle m:	11,70	11,7
Superficie Totale mq:	921,79	921,79
Incremento Superficie mq:		0,00
Incremento Volume mc:		0,00
Volume Piano Terra mc:	807,97	692,54
Volume Totale mc:	2 700,91	2 700,91
Indice Fabbricazione mc/mq:	2,93	2,93
Indice Copertura mq/mq:	0,25	0,25
Sup. Residenziale:	0,00	0,00
Sup. Commerciale:	0,00	0,00
Sup. garage:	0,00	0,00
Altre Sup.non Residenziali:	692,54	692,54
Piani Monte:	3	3
Piani Valle:	3	3
Di cui Piani Seminterrati:	0	0
Di cui Piani Mansarda:	0	0
Strutture Verticali - finiture	Pietre	
Strutture Verticali - materiali	Latero-Cemen	
Strutture Orizzontali - materiali	Tinteggiatura	
Infissi	Legno	
Tipo Copertura	Padiglione	
Manto Copertura	Coppi	
Colore Pareti		
Tipologia:	Contigua	Contigua
Stato Conservaz. Complessivo	Sufficiente	
Dest. Uso Prevalente:	Servizio Pubbl	
Dest. Uso PT. Monte:	Servizio Pubbl	
Dest. Uso PT. Valle:	Servizio Pubbl	
Utilizzo	Servizio Pubbl	
N. Alloggi:	0	0
N. Vani:	25	25
Altezza Vani	Adeguate	
N. Famiglie:	0	0
N. Abitanti:	0	0
Titolo:	Proprietà	
Proprietà:	Eclesiastica	
Elementi Identitari Superstiti		

COD_UE	A052802	Zona	A	CM	cm	SubZona	pupuai	Isolato	28	Unità Edilizia	2
Mappali	Foglio Catastale		Età		1951 - 1960						
Via	VIA SORABILE			n. c.	8-10		SPAZIO PUBBLICO				
							S1				

CLASSE E TIPO U.U
A3
MOD. INTERVENTO
RER

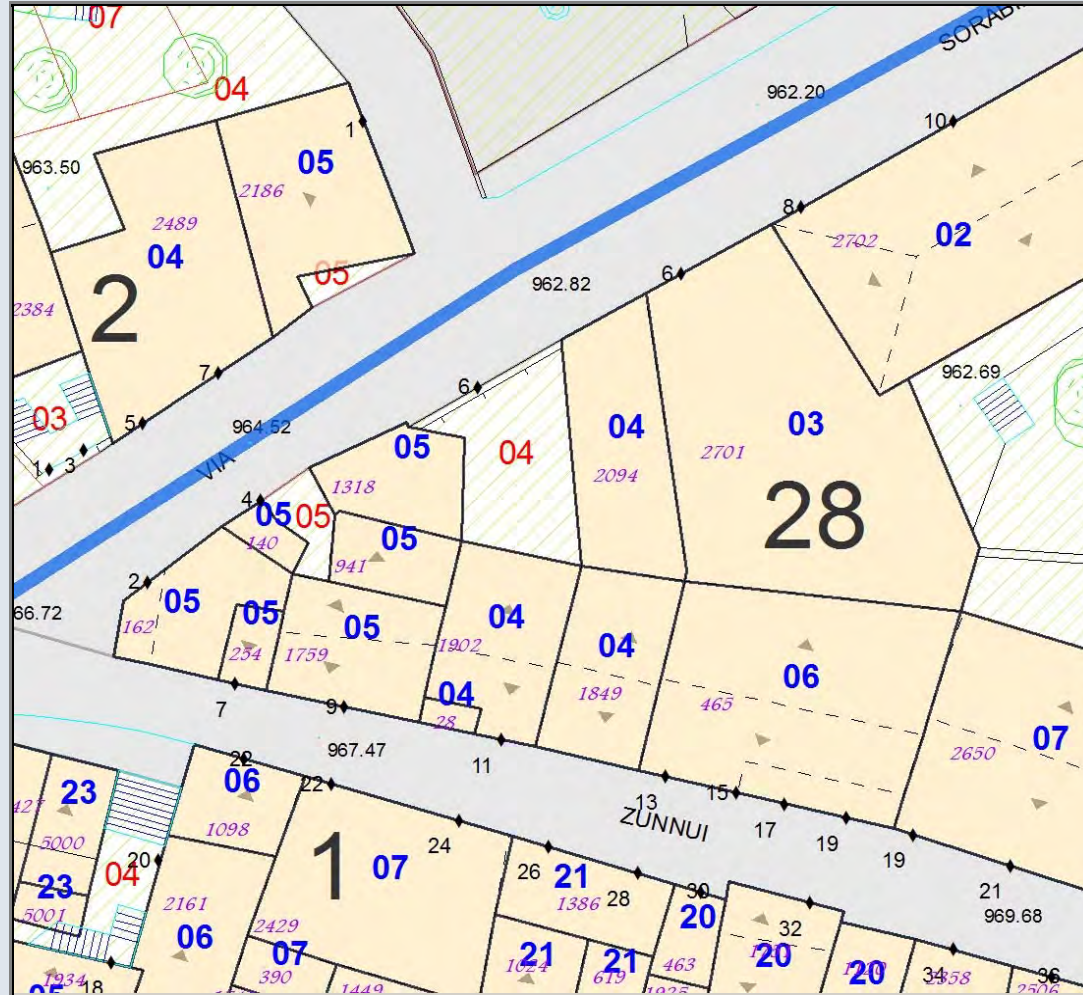


MODALITA' DI INTERVENTO-PRESCRIZIONI-VINCOLI
 Restauro e ristrutturazione.

A052803	Stato Attuale	Progetto
Superficie Coperta mq:	222,58	222,58
Pertinenza scoperta mq:	0,00	0,00
H1 Monte m:	3,30	3,3
H2 Valle m:	3,30	3,3
Superficie Totale mq:	222,58	222,58
Incremento Superficie mq:		0,00
Incremento Volume mc:		0,00
Volume Piano Terra mc:	734,52	667,75
Volume Totale mc:	734,52	734,52
Indice Fabbricazione mc/mq:	3,30	3,30
Indice Copertura mq/mq:	1,00	1,00
Sup. Residenziale:	0,00	0,00
Sup. Commerciale:	0,00	0,00
Sup. garage:	50,00	50,00
Altre Sup. non Residenziali:	172,58	172,58
Piani Monte:	1	1
Piani Valle:	1	1
Di cui Piani Seminterrati:	0	0
Di cui Piani Mansarda:	0	0
Strutture Verticali - finiture	Miste	
Strutture Verticali - materiali	Latero-Cemen	
Strutture Orizzontali - materiali	Non Finito	
Infissi	Ferro	
Tipo Copertura	Piana	
Manto Copertura	Nessuno	
Colore Pareti		
Tipologia:	Contigua	Contigua
Stato Conservaz. Complessivo	Sufficiente	
Dest. Uso Prevalente:	Servizio Pubbl	
Dest. Uso PT. Monte:	Servizio Pubbl	
Dest. Uso PT. Valle:	Servizio Pubbl	
Utilizzo	Servizio Pubbl	
N. Alloggi:	0	0
N. Vani:	3	3
Altezza Vani	Adeguate	
N. Famiglie:	0	0
N. Abitanti:	0	0
Titolo:	Proprietà	
Proprietà:	Eclesiastica	
Elementi Identitari Superstiti		

COD_UE	A052803	Zona	A	CM	cm	SubZona	pupuai	Isolato	28	Unità Edilizia	3
Mappali	Foglio Catastale			Età		1961-1975					
Via	VIA SORABILE				n. c.	6	SPAZIO PUBBLICO				
							S1				

CLASSE E TIPO U.U
B2b
MOD. INTERVENTO
COA

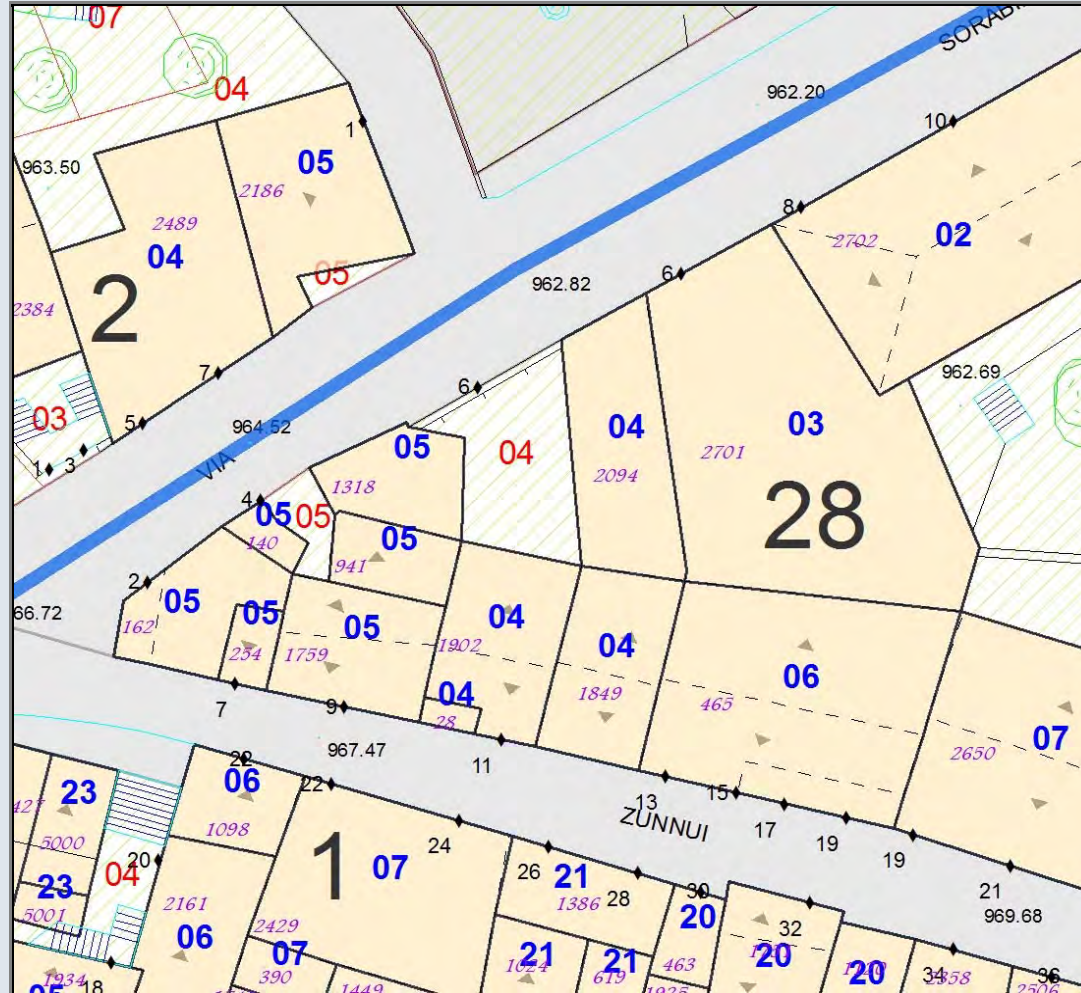


MODALITA' DI INTERVENTO-PRESCRIZIONI-VINCOLI
 Completamento di tipo A. Costruzione del sottotetto con incremento di altezza di gronda non maggiore di 1,00 m, copertura a falde con gronda sulla Via sorabile e manto di copertura in coppi laterizi. Realizzazione intonaci e tinteggiature esterne.

A052804	Stato Attuale	Progetto
Superficie Coperta mq:	184,86	184,86
Pertinenza scoperta mq:	58,38	58,38
H1 Monte m:	8,95	8,95
H2 Valle m:	12,55	12,55
Superficie Totale mq:	243,24	243,24
Incremento Superficie mq:		0,00
Incremento Volume mc:		0,00
Volume Piano Terra mc:	647,02	554,59
Volume Totale mc:	1 780,56	1 780,56
Indice Fabbricazione mc/mq:	7,32	7,32
Indice Copertura mq/mq:	0,76	0,76
Sup. Residenziale:	344,45	344,45
Sup. Commerciale:	0,00	0,00
Sup. garage:	68,00	68,00
Altre Sup.non Residenziali:	117,00	117,00
Piani Monte:	3	3
Piani Valle:	4	4
Di cui Piani Seminterrati:	1	1
Di cui Piani Mansarda:	0	0
Strutture Verticali - finiture	Miste	
Strutture Verticali - materiali	Latero-Cemen	
Strutture Orizzontali - materiali	Non Finito	
Infissi	Legno	
Tipo Copertura	Falde	
Manto Copertura	Coppi	
Colore Pareti		
Tipologia:	Contigua	Contigua
Stato Conservaz. Complessivo	Sufficiente	
Dest. Uso Prevalente:	Residenza	
Dest. Uso PT. Monte:	Residenza	
Dest. Uso PT. Valle:	Garage-Depos	
Utilizzo	Disabitato	
N. Alloggi:	1	1
N. Vani:	14	14
Altezza Vani	Adeguate	
N. Famiglie:	0	0
N. Abitanti:	0	0
Titolo:	Proprietà	
Proprietà:	Privata	
Elementi Identitari Superstiti		

COD_UE	A052804	Zona	A	CM	cm	SubZona	pupuai	Isolato	28	Unità Edilizia	4
Mappali	Foglio Catastale			Età		1961-1975					
Via	VIA ZUNNUI					n. c.	11	SPAZIO PUBBLICO			
Via	VIA SORABILE					n. c.	6				

CLASSE E TIPO U.U
B2b
MOD. INTERVENTO
COA




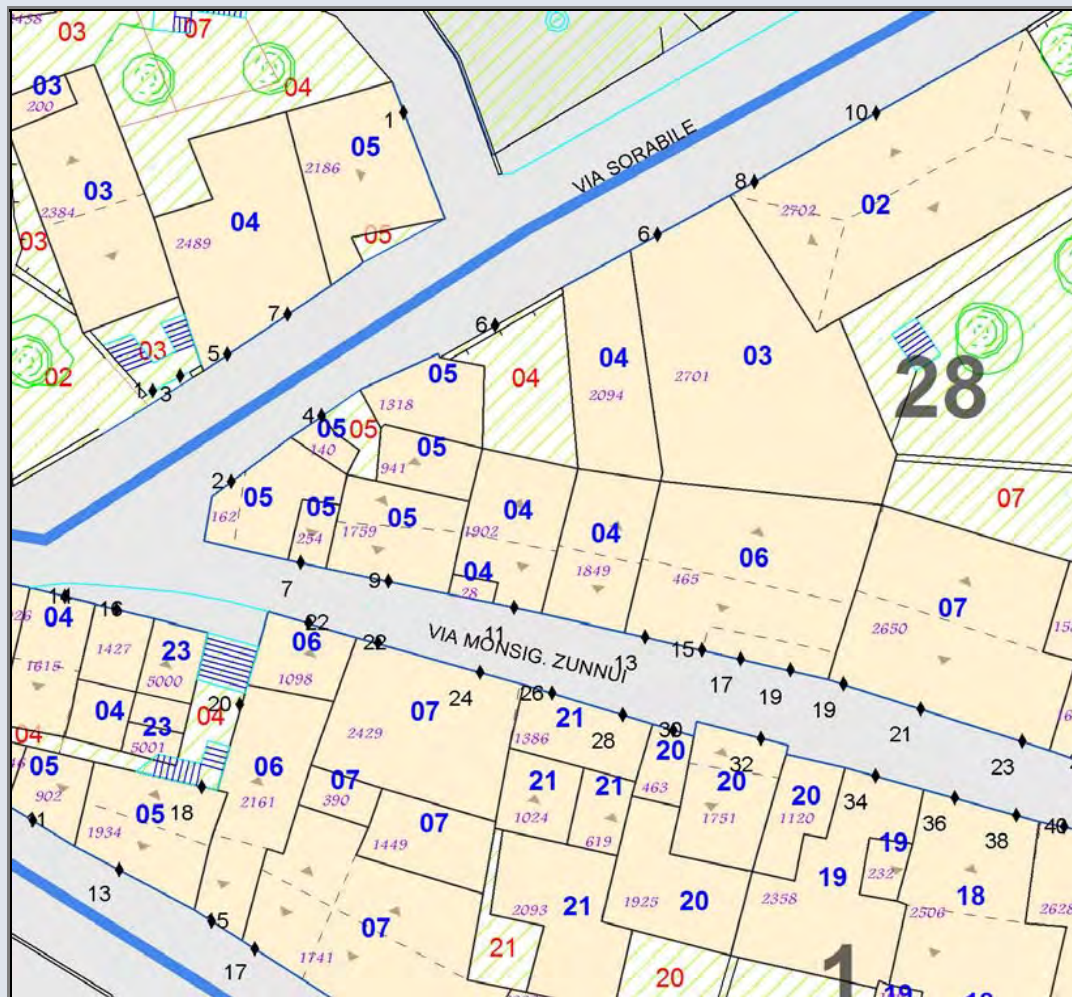
MODALITA' DI INTERVENTO-PRESCRIZIONI-VINCOLI

Completamento di tipo A. Conservazione della muratura in pietra faccia a vista del piano seminterrato, terra e primo. Realizzazione intonaci e tinteggiature esterne dell'ultimo piano. Costruzione del sottotetto sulla uv 2094 con incremento di altezza di gronda non maggiore di 40 cm, copertura a falda unica con gronda sul cortile e manto di copertura in coppi laterizi.

A052805	Stato Attuale	Progetto
Superficie Coperta mq:	166,87	166,87
Pertinenza scoperta mq:	11,75	11,75
H1 Monte m:	4,25	4,25
H2 Valle m:	5,90	5,9
Superficie Totale mq:	178,61	178,61
Incremento Superficie mq:		0,00
Incremento Volume mc:		0,00
Volume Piano Terra mc:	450,54	500,60
Volume Totale mc:	886,07	886,07
Indice Fabbricazione mc/mq:	4,96	4,96
Indice Copertura mq/mq:	0,93	0,93
Sup. Residenziale:	159,73	159,73
Sup. Commerciale:	0,00	0,00
Sup. garage:	0,00	0,00
Altre Sup.non Residenziali:	166,00	166,00
Piani Monte:	1	1
Piani Valle:	2	2
Di cui Piani Seminterrati:	1	1
Di cui Piani Mansarda:	0	0
Strutture Verticali - finiture	Miste	
Strutture Verticali - materiali	Misto	
Strutture Orizzontali - materiali	Non Finito	
Infissi	Misto	
Tipo Copertura	Mista	
Manto Copertura	Misto	
Colore Pareti		
Tipologia:	Contigua	Contigua
Stato Conservaz. Complessivo	Scarso	
Dest. Uso Prevalente:	Residenza	
Dest. Uso PT. Monte:	Residenza	
Dest. Uso PT. Valle:	Deposito-Mag	
Utilizzo	Abitato	
N. Alloggi:	2	2
N. Vani:	11	11
Altezza Vani	Adeguata	
N. Famiglie:	1	1
N. Abitanti:	2	2
Titolo:	Proprietà	
Proprietà:	Privata	
Elementi Identitari Superstiti	I	I

COD_UE	A052805	Zona	A	CM	cm	SubZona	pupuai	Isolato	28	Unità Edilizia	5
Mappali	Foglio Catastale			Età		1951 - 1960					
Via	VIA SORABILE				n. c.	4		SPAZIO PUBBLICO			
Via	VIA ZUNNUI				n. c.	7-9					

CLASSE E TIPO U.U
A3
MOD. INTERVENTO
RER



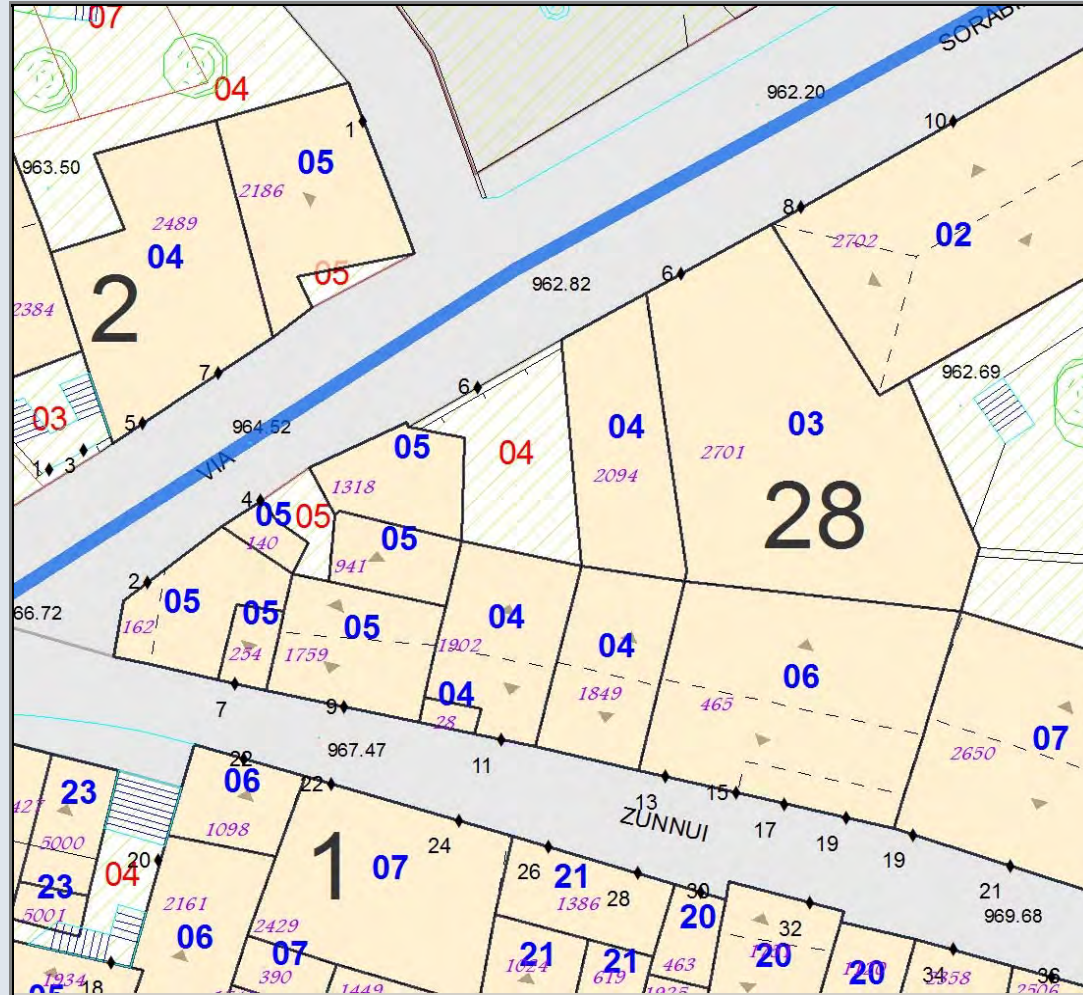
MODALITA' DI INTERVENTO-PRESCRIZIONI-VINCOLI

Restauro e ristrutturazione. Restauro con vincolo tipologico sulle UUVV N.1759, N.941, N.1318. Sulle restanti Uvolumetriche ristrutturazione deve comprendere la costruzione del sottotetto con incremento di altezza di gronda rispetto al solaio non maggiore di 40 cm, tetto a falde e manto in coppi laterizi. Completamento intonaci e tinteggiature esterne, coerenti nei materiali e colori esistenti nella UV N. 1759.

A052806	Stato Attuale	Progetto
Superficie Coperta mq:	153,91	153,91
Pertinenza scoperta mq:	0,00	0,00
H1 Monte m:	8,60	8,6
H2 Valle m:	8,60	8,6
Superficie Totale mq:	153,91	153,91
Incremento Superficie mq:		0,00
Incremento Volume mc:		0,00
Volume Piano Terra mc:	461,74	461,74
Volume Totale mc:	1 323,66	1 323,66
Indice Fabbricazione mc/mq:	8,60	8,60
Indice Copertura mq/mq:	1,00	1,00
Sup. Residenziale:	307,74	307,74
Sup. Commerciale:	0,00	0,00
Sup. garage:	77,00	77,00
Altre Sup.non Residenziali:	77,00	77,00
Piani Monte:	3	3
Piani Valle:	3	3
Di cui Piani Seminterrati:	0	0
Di cui Piani Mansarda:	0	0
Strutture Verticali - finiture	Miste	
Strutture Verticali - materiali	Latero-Cemen	
Strutture Orizzontali - materiali	Non Finito	
Infissi	Misto	
Tipo Copertura	Falde	
Manto Copertura	Pannelli	
Colore Pareti		
Tipologia:	Contigua	Contigua
Stato Conservaz. Complessivo	Sufficiente	
Dest. Uso Prevalente:	Residenza	
Dest. Uso PT. Monte:	Garage-Depos	
Dest. Uso PT. Valle:	Garage-Depos	
Utilizzo	Abitato	
N. Alloggi:	1	1
N. Vani:	17	17
Altezza Vani	Adeguate	
N. Famiglie:	1	1
N. Abitanti:	7	7
Titolo:	Proprietà	
Proprietà:	Privata	
Elementi Identitari Superstiti		

COD_UE	A052806	Zona	A	CM	cm	SubZona	pupuai	Isolato	28	Unità Edilizia	6
Mappali	Foglio Catastale		Età		> 1975						
Via	VIA ZUNNUI			n. c.	13-19		SPAZIO PUBBLICO				

CLASSE E TIPO U.U
B2b
MOD. INTERVENTO
COA

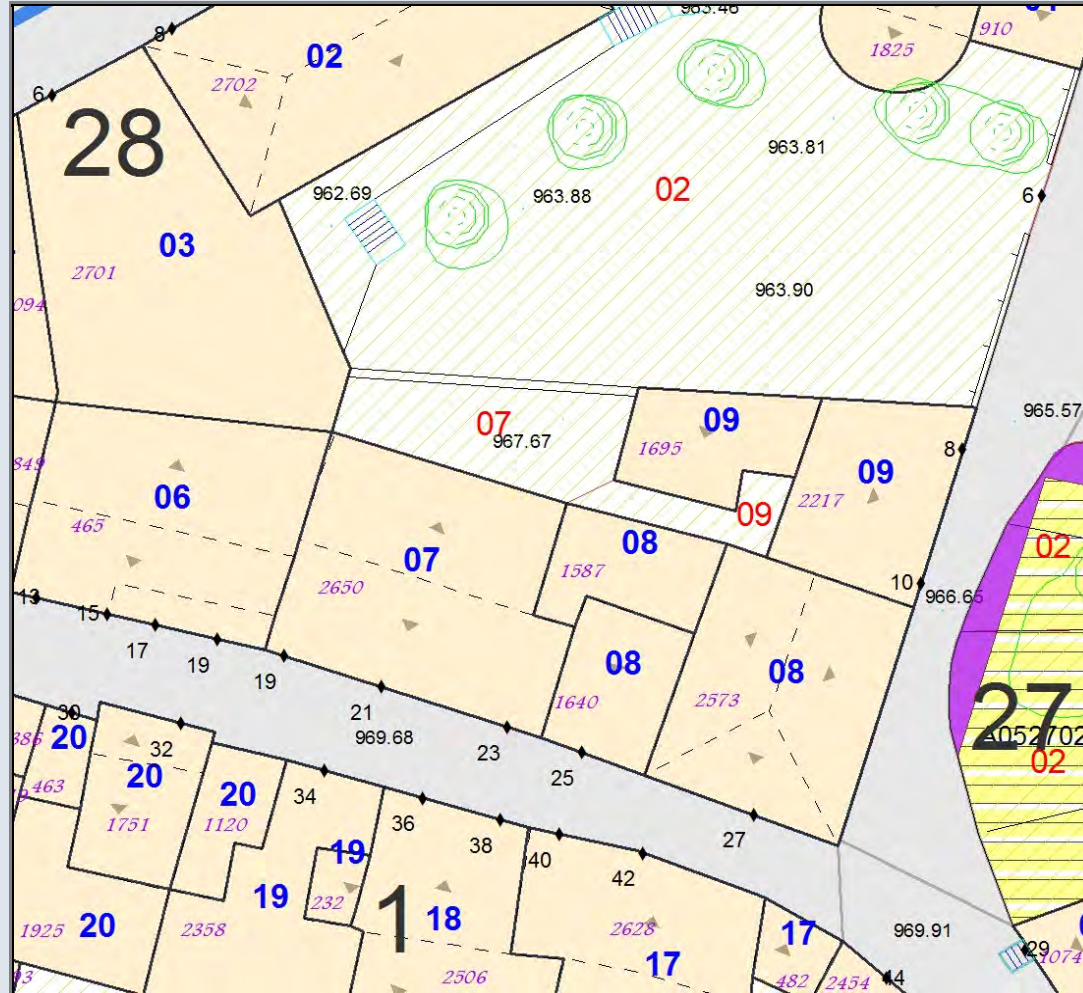


MODALITA' DI INTERVENTO-PRESCRIZIONI-VINCOLI
 Completamento di tipo A. Realizzazione intonaci e tinteggiature esterne. Completamento finiture interne dell'ultimo piano.

A052807	Stato Attuale	Progetto
Superficie Coperta mq:	167,51	167,51
Pertinenza scoperta mq:	74,51	74,51
H1 Monte m:	8,75	8,75
H2 Valle m:	8,75	8,75
Superficie Totale mq:	242,02	242,02
Incremento Superficie mq:		0,00
Incremento Volume mc:		0,00
Volume Piano Terra mc:	502,52	502,52
Volume Totale mc:	1 440,55	1 440,55
Indice Fabbricazione mc/mq:	5,95	5,95
Indice Copertura mq/mq:	0,69	0,69
Sup. Residenziale:	478,52	478,52
Sup. Commerciale:	0,00	0,00
Sup. garage:	0,00	0,00
Altre Sup.non Residenziali:	24,00	24,00
Piani Monte:	3	3
Piani Valle:	3	3
Di cui Piani Seminterrati:	0	0
Di cui Piani Mansarda:	0	0
Strutture Verticali - finiture	Pietre	
Strutture Verticali - materiali	Latero-Cemen	
Strutture Orizzontali - materiali	Tinteggiatura	
Infissi	Legno	
Tipo Copertura	Falde	
Manto Copertura	Coppi	
Colore Pareti		
Tipologia:	Contigua	Contigua
Stato Conservaz. Complessivo	Sufficiente	
Dest. Uso Prevalente:	Residenza	
Dest. Uso PT. Monte:	Residenza	
Dest. Uso PT. Valle:	Residenza	
Utilizzo	Abitato	
N. Alloggi:	1	1
N. Vani:	20	20
Altezza Vani	Adeguate	
N. Famiglie:	1	1
N. Abitanti:	1	1
Titolo:	Proprietà	
Proprietà:	Privata	
Elementi Identitari Superstiti	I	I

COD_UE	A052807	Zona	A	CM	cm	SubZona	pupuai	Isolato	28	Unità Edilizia	7
Mappali	Foglio Catastale		Età		1931 - 1950						
Via	VIA ZUNNUI				n. c.	19-23		SPAZIO PUBBLICO			

CLASSE E TIPO U.U
A3
MOD. INTERVENTO
RER

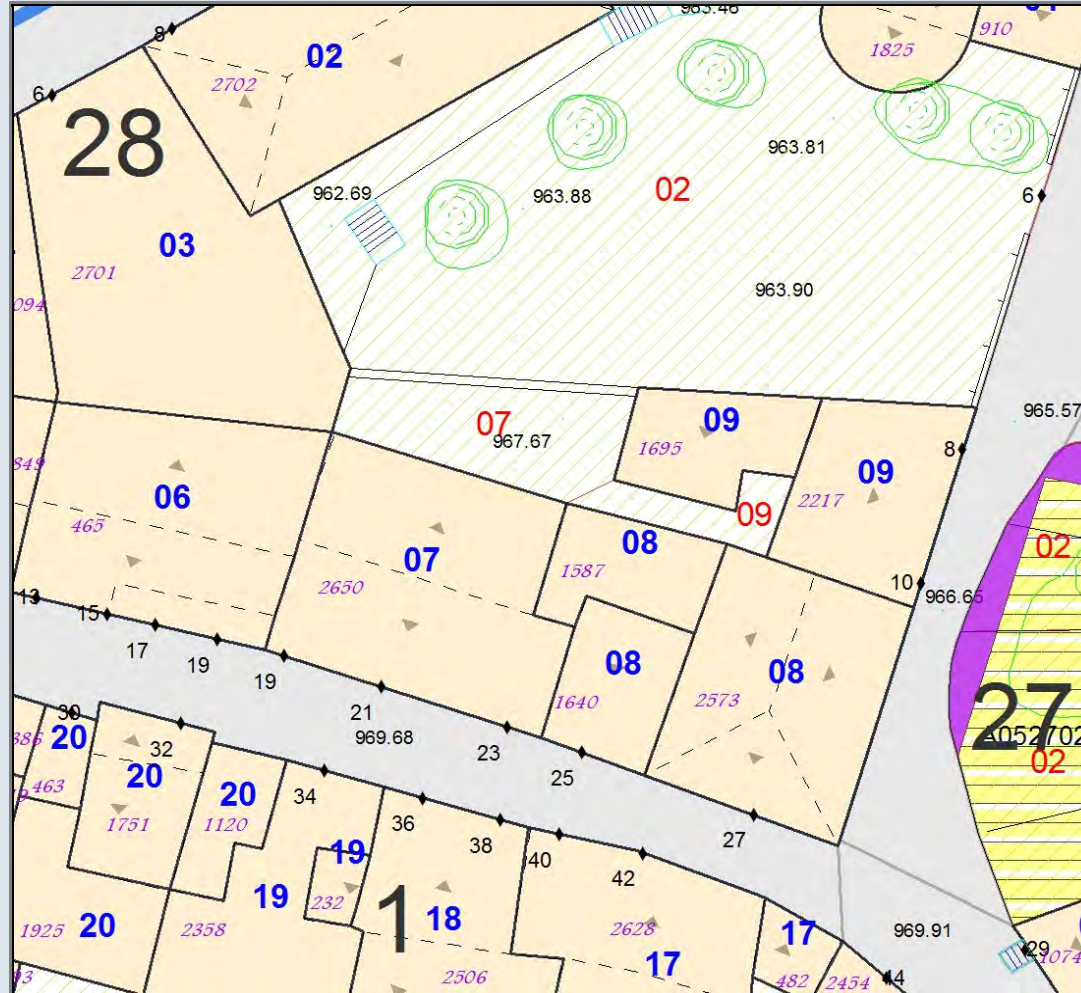


MODALITA' DI INTERVENTO-PRESCRIZIONI-VINCOLI
Restauro e ristrutturazione.

A052808	Stato Attuale	Progetto
Superficie Coperta mq:	225,72	225,72
Pertinenza scoperta mq:	0,00	0,00
H1 Monte m:	8,70	8,7
H2 Valle m:	10,80	10,8
Superficie Totale mq:	225,72	225,72
Incremento Superficie mq:		0,00
Incremento Volume mc:		0,00
Volume Piano Terra mc:	677,17	677,17
Volume Totale mc:	1 896,62	1 896,62
Indice Fabbricazione mc/mq:	8,40	8,40
Indice Copertura mq/mq:	1,00	1,00
Sup. Residenziale:	583,17	583,17
Sup. Commerciale:	0,00	0,00
Sup. garage:	0,00	0,00
Altre Sup.non Residenziali:	48,00	48,00
Piani Monte:	3	3
Piani Valle:	3	3
Di cui Piani Seminterrati:	0	0
Di cui Piani Mansarda:	0	0
Strutture Verticali - finiture	Pietre	
Strutture Verticali - materiali	Legno	
Strutture Orizzontali - materiali	Tinteggiatura	
Infissi	Legno	
Tipo Copertura	Padiglione	
Manto Copertura	Coppi	
Colore Pareti		
Tipologia:	Contigua	Contigua
Stato Conservaz.Complessivo	Scarso	
Dest. Uso Prevalente:	Residenza	
Dest. Uso PT. Monte:	Residenza	
Dest. Uso PT. Valle:	Residenza	
Utilizzo	Disabitato	
N. Alloggi:	1	1
N. Vani:	26	26
Altezza Vani	Adeguate	
N. Famiglie:	0	0
N. Abitanti:	0	0
Titolo:	Proprietà	
Proprietà:	Privata	
Elementi Identitari Superstiti	I	I

COD_UE	A052808	Zona	A	CM	cm	SubZona	pupuai	Isolato	28	Unità Edilizia	8
Mappali	Foglio Catastale		Età		1901 - 1930						
Via	VIA CASULA				n. c.	SPAZIO PUBBLICO					
Via	VIA ZUNNUI				n. c.	25-27					

CLASSE E TIPO U.U
A2
MOD. INTERVENTO
RET

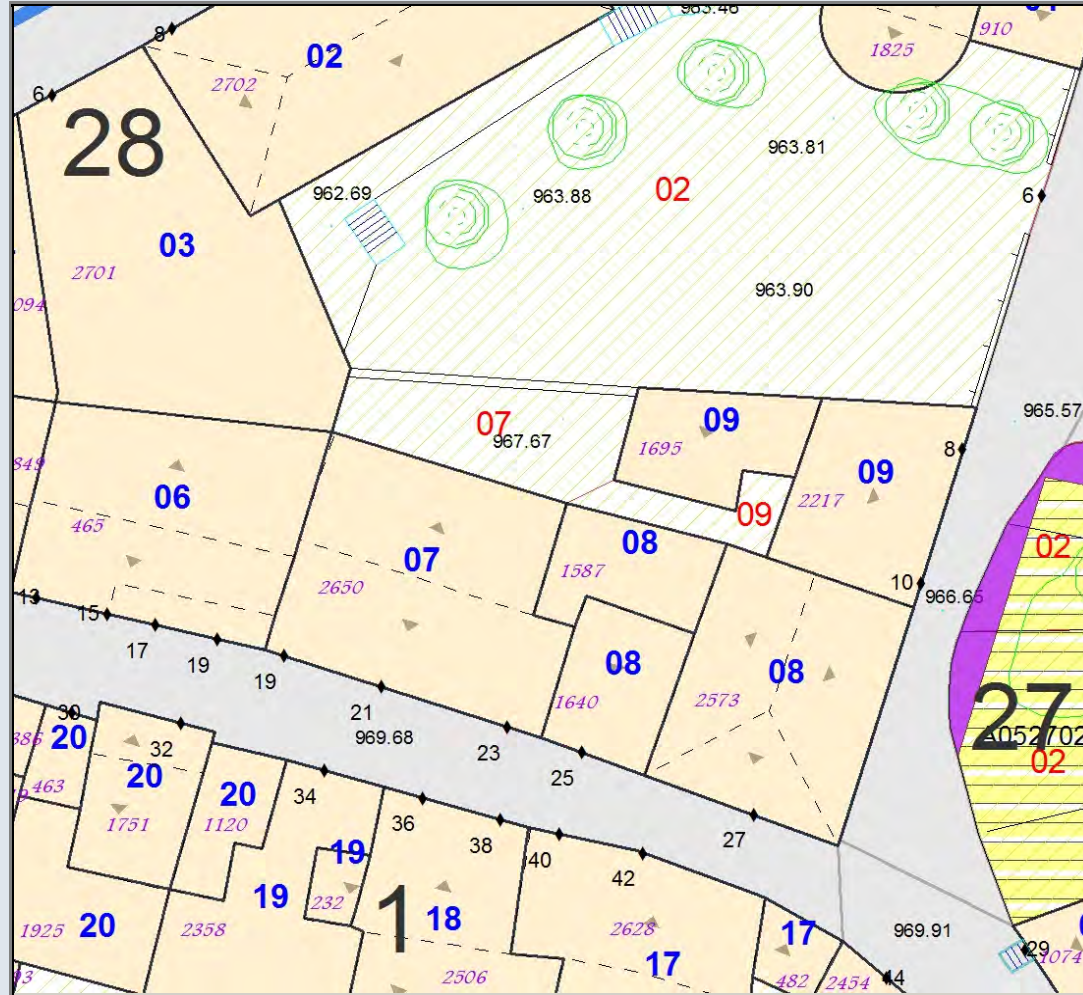


MODALITA' DI INTERVENTO-PRESCRIZIONI-VINCOLI
 Restauro con vincolo tipologico.

A052809	Stato Attuale	Progetto
Superficie Coperta mq:	126,25	126,25
Pertinenza scoperta mq:	23,30	23,30
H1 Monte m:	9,05	9,05
H2 Valle m:	9,05	9,05
Superficie Totale mq:	149,55	149,55
Incremento Superficie mq:		0,00
Incremento Volume mc:		0,00
Volume Piano Terra mc:	378,75	378,75
Volume Totale mc:	1 142,57	1 142,57
Indice Fabbricazione mc/mq:	7,64	7,64
Indice Copertura mq/mq:	0,84	0,84
Sup. Residenziale:	252,75	252,75
Sup. Commerciale:	0,00	0,00
Sup. garage:	50,00	50,00
Altre Sup.non Residenziali:	76,00	76,00
Piani Monte:	3	3
Piani Valle:	3	3
Di cui Piani Seminterrati:	0	0
Di cui Piani Mansarda:	0	0
Strutture Verticali - finiture	Blocchicls	
Strutture Verticali - materiali	Latero-Cemen	
Strutture Orizzontali - materiali	Tinteggiatura	
Infissi	Misto	
Tipo Copertura	Falde	
Manto Copertura	Coppi	
Colore Pareti		
Tipologia:	Contigua	Contigua
Stato Conservaz.Complessivo	Buono	
Dest. Uso Prevalente:	Residenza	
Dest. Uso PT. Monte:	Garage-Depos	
Dest. Uso PT. Valle:	Garage-Depos	
Utilizzo	Abitato	
N. Alloggi:	2	2
N. Vani:	18	18
Altezza Vani	Adeguata	
N. Famiglie:	2	2
N. Abitanti:	6	6
Titolo:	Proprietà	
Proprietà:	Privata	
Elementi Identitari Superstiti		

COD_UE	A052809	Zona	A	CM	cm	SubZona	pupuai	Isolato	28	Unità Edilizia	9
Mappali	Foglio Catastale		Età		> 1975						
Via	VIA CASULA			n. c.	8-10		SPAZIO PUBBLICO				

CLASSE E TIPO U.U
B2a
MOD. INTERVENTO
COA



MODALITA' DI INTERVENTO-PRESCRIZIONI-VINCOLI
Completamento tipo A.